



1. februar 2018

Sagsnr.
2018-0277747

Dokumentnr.
2018-0277747-7

Bilag 6 Øget trafikikkerhed – ombygning af farlige kryds og strækninger - parkeringsredegørelse

Østerbrogade

I forbindelse med projektet etableres en parkeringsplads på Østerbrogade. Etableringen finder sted i blå betalingszone i beboerlicenszone IØ.



Kort 1 viser, hvor parkeringspladsen bliver etableret.

Cykelprojekter

Islands Brygge 37
Postboks 339
2300 København S

EAN nummer
5798009809452

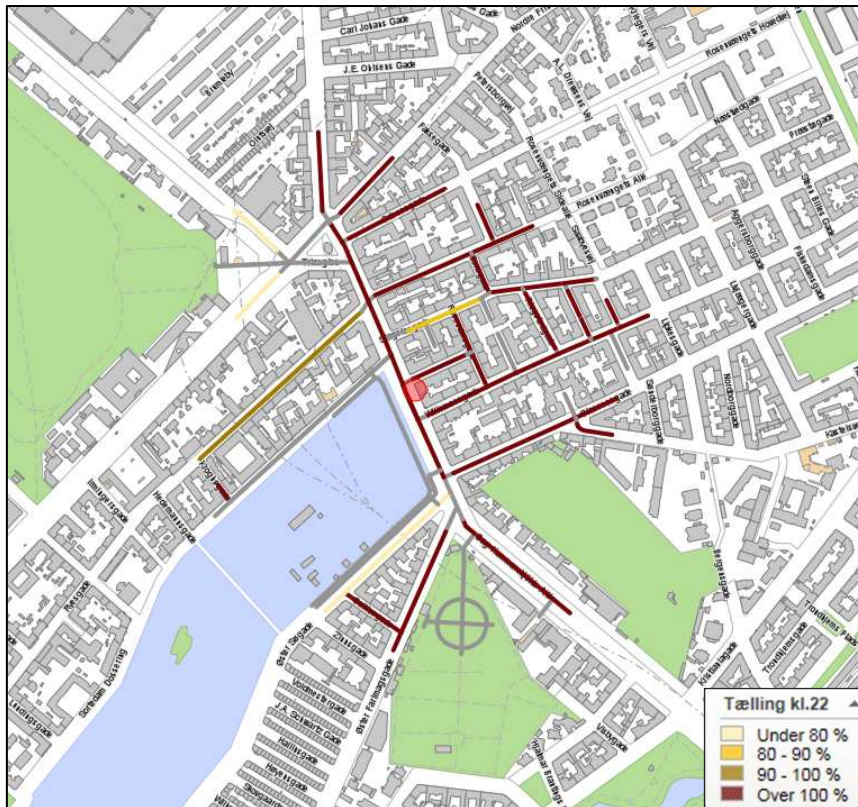
Belægningsgrader

Der er i øjeblikket 861 parkeringspladser i en gåafstand af 400 m fra den oprettede p-plads. Belægningsprocenten i dette område var hen over døgnet i marts 2018 følgende:

Kl. 12: 91 %

Kl. 17: 100 %

Kl. 22: 105 %

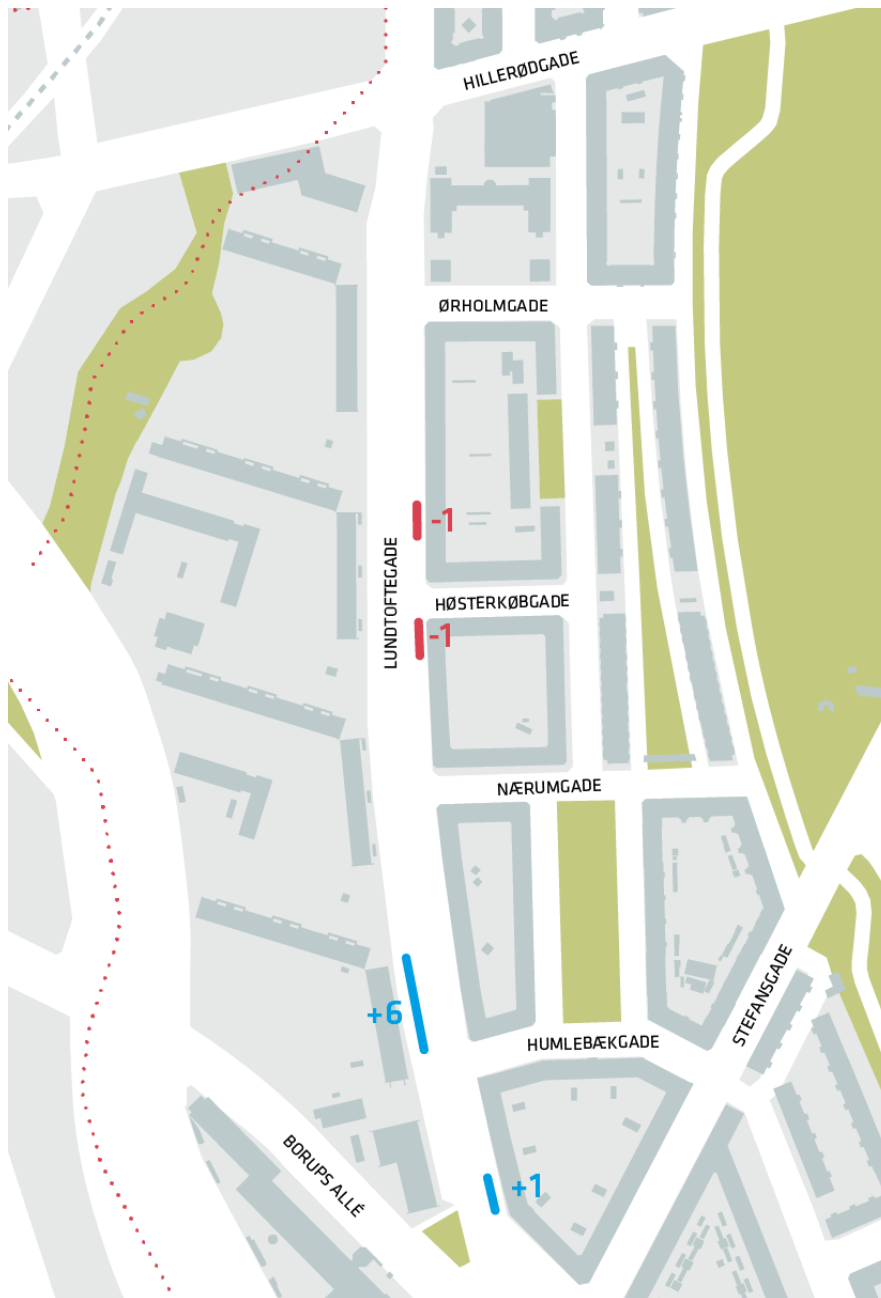


Kort 2 viser belægningsprocenten en hverdag kl. 22 i marts 2018.

Etablering af én parkeringsplads giver ikke udslag på belægningsprocenten.

Lundtoftegade

Der nedlægges en plads ved Lundtoftegade 52 og en plads ved Lundtoftegade 44. Der oprettes seks pladser ved Lundtoftegade 18-22 og en plads ved Lundtoftegade 2. Etableringen finder sted i gul betalingszone i beboerlicenzzone YN.



Kort 3 viser, hvor parkeringspladserne bliver oprettet og nedlagt.

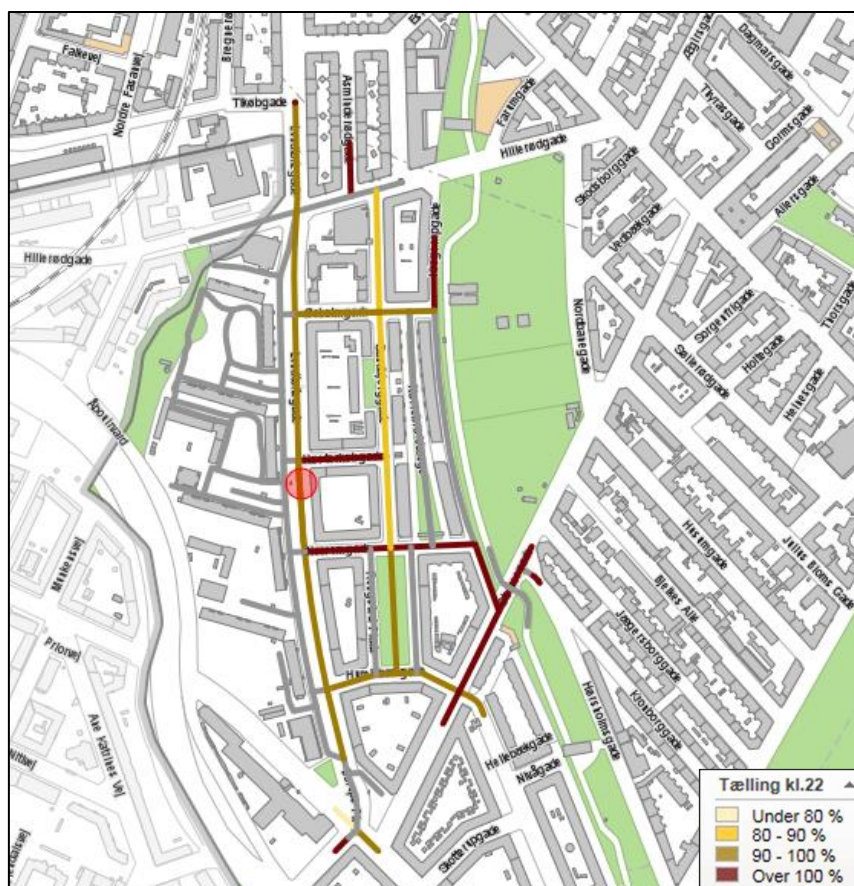
Belægningsgrader

Der findes i øjeblikket 628 parkeringspladser i en gåafstand af 400 m fra midten af projektstrækningen. Belægningsprocenten i dette område var hen over døgnet i marts 2018 følgende:

Kl. 12: 59 %

Kl. 17: 77 %

Kl. 22: 98 %



Kort 4 viser belægningsprocenten en hverdag kl. 22 i marts 2018.

Efter anlæg af projektet kan belægningsprocenten beregnes til følgende:

Kl. 12: 59 %

Kl. 17: 76 %

Kl. 22: 97 %