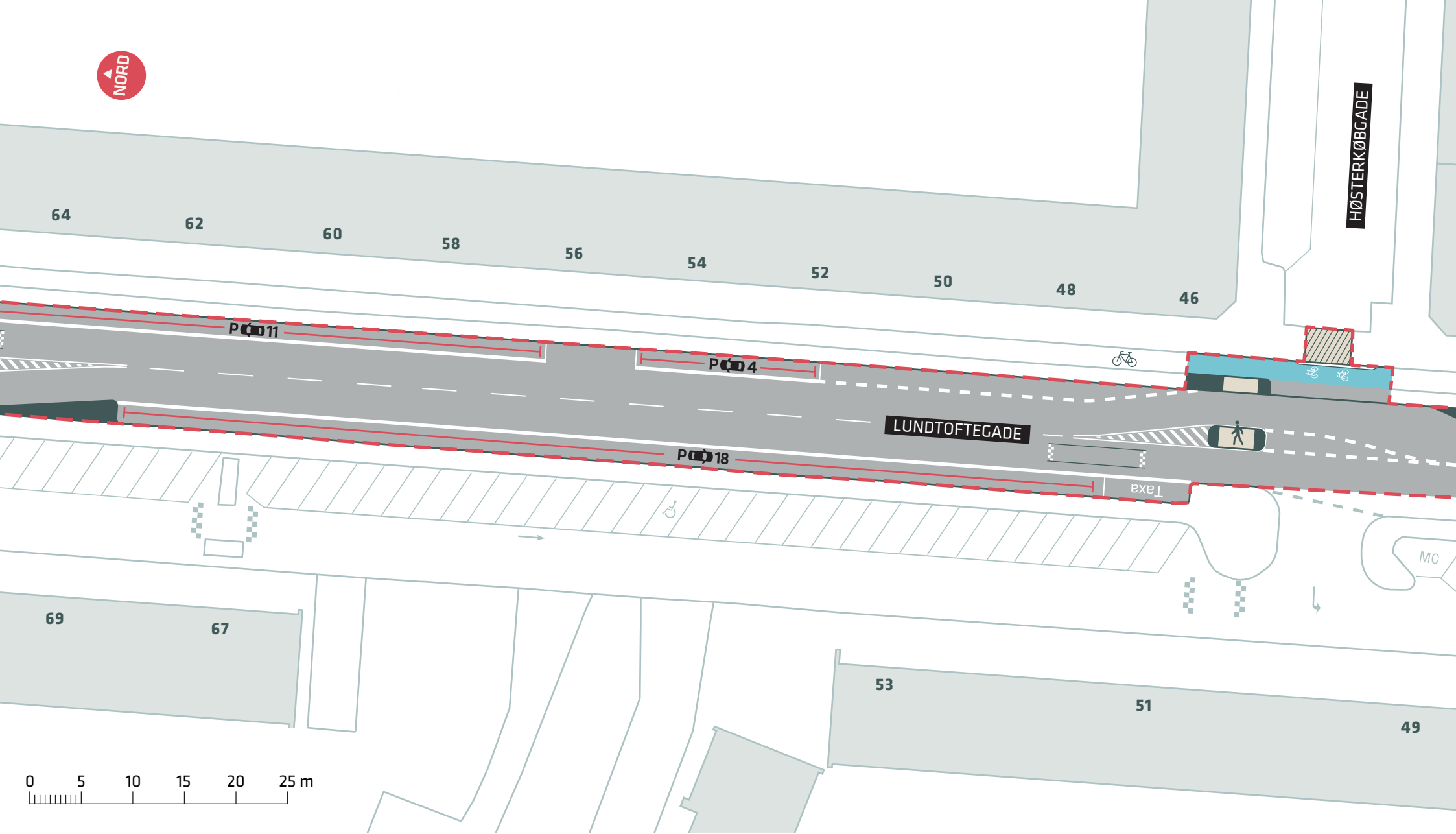


--- Anlægsområde





--- Anlægsområde

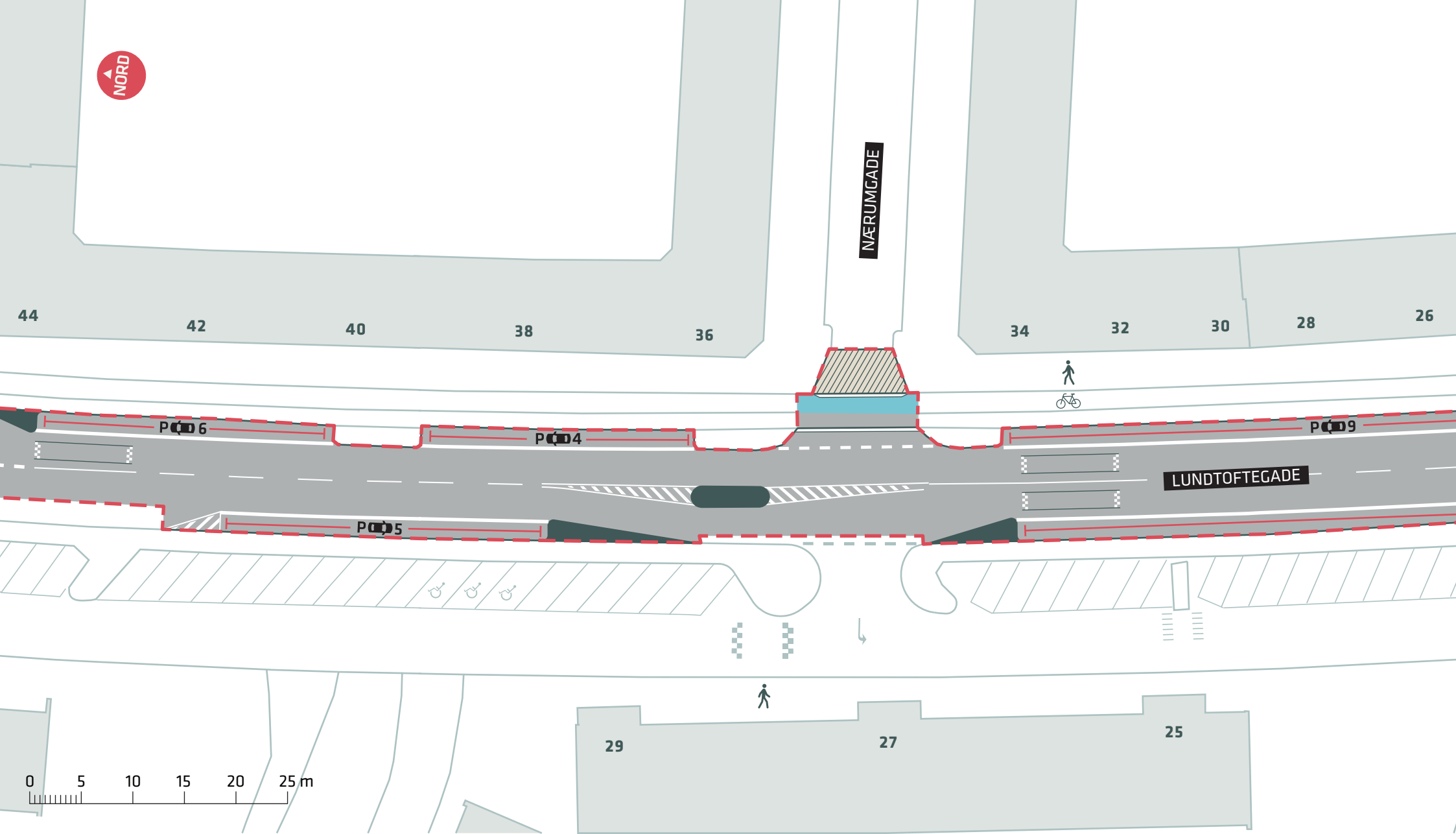
TRAFIKSIKKERHEDSPROJEKTER 2015

Lundtoftegade, Nørrebro

Projektforslag

Bilag 4Ab





--- Anlægsområde

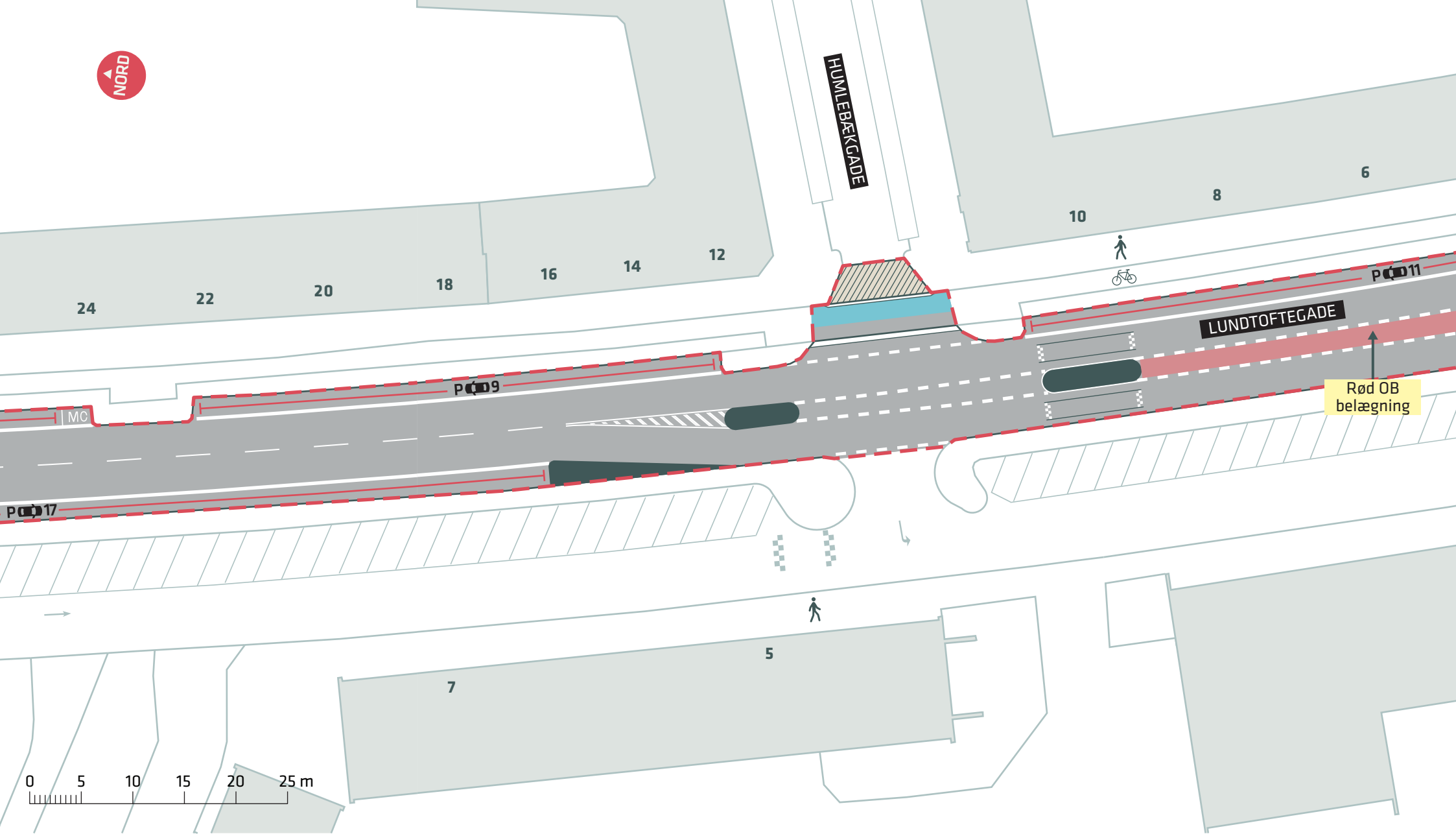
TRAFIKSIKKERHEDSPROJEKTER 2015

Lundtoftegade, Nørrebro

Projektforslag

Bilag 4Ac





--- Anlægsområde

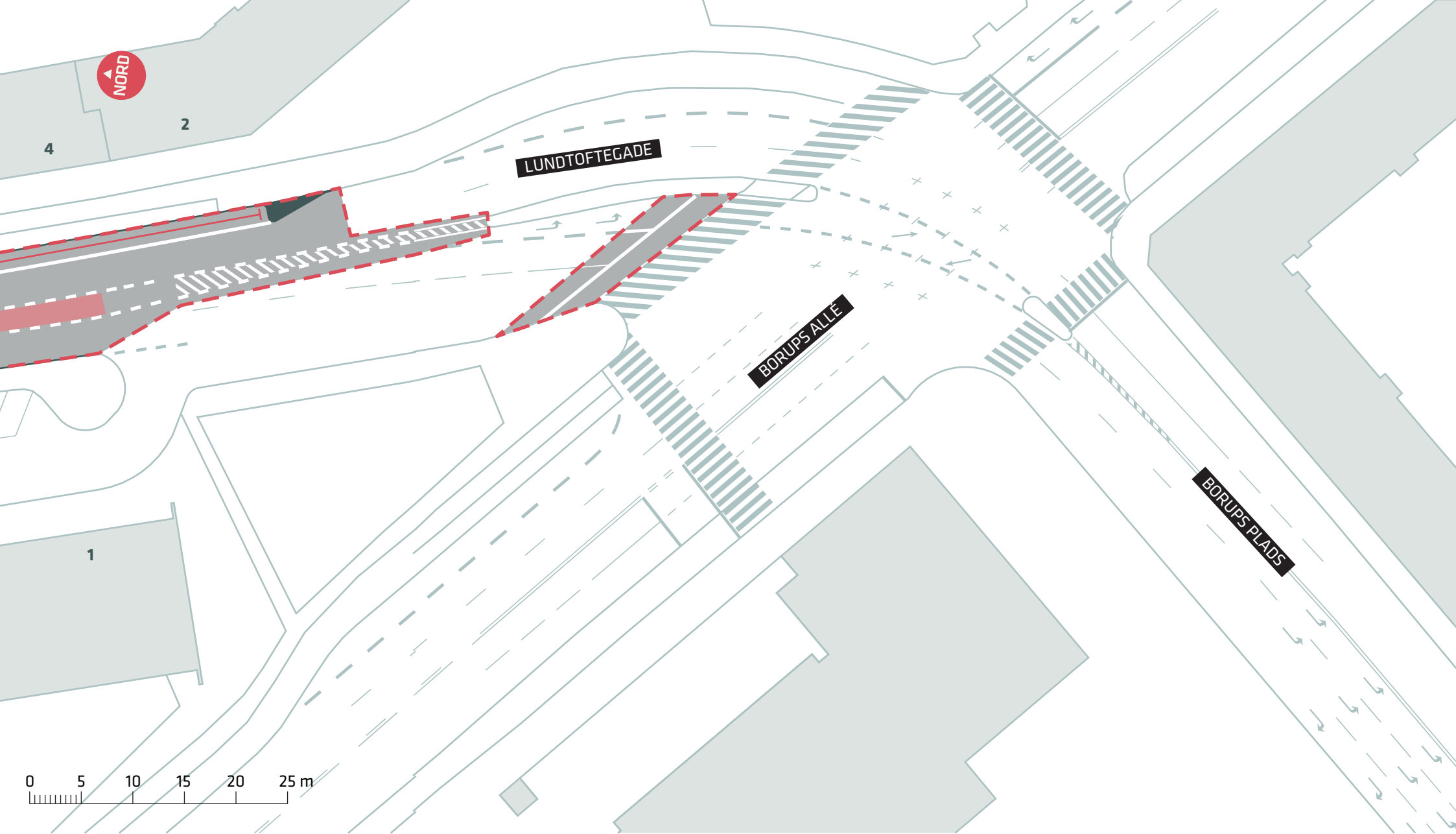
TRAFIKSIKKERHEDSPROJEKTER 2015

Lundtoftegade, Nørrebro

Projektforslag

Bilag 4Ad





--- Anlægsområde

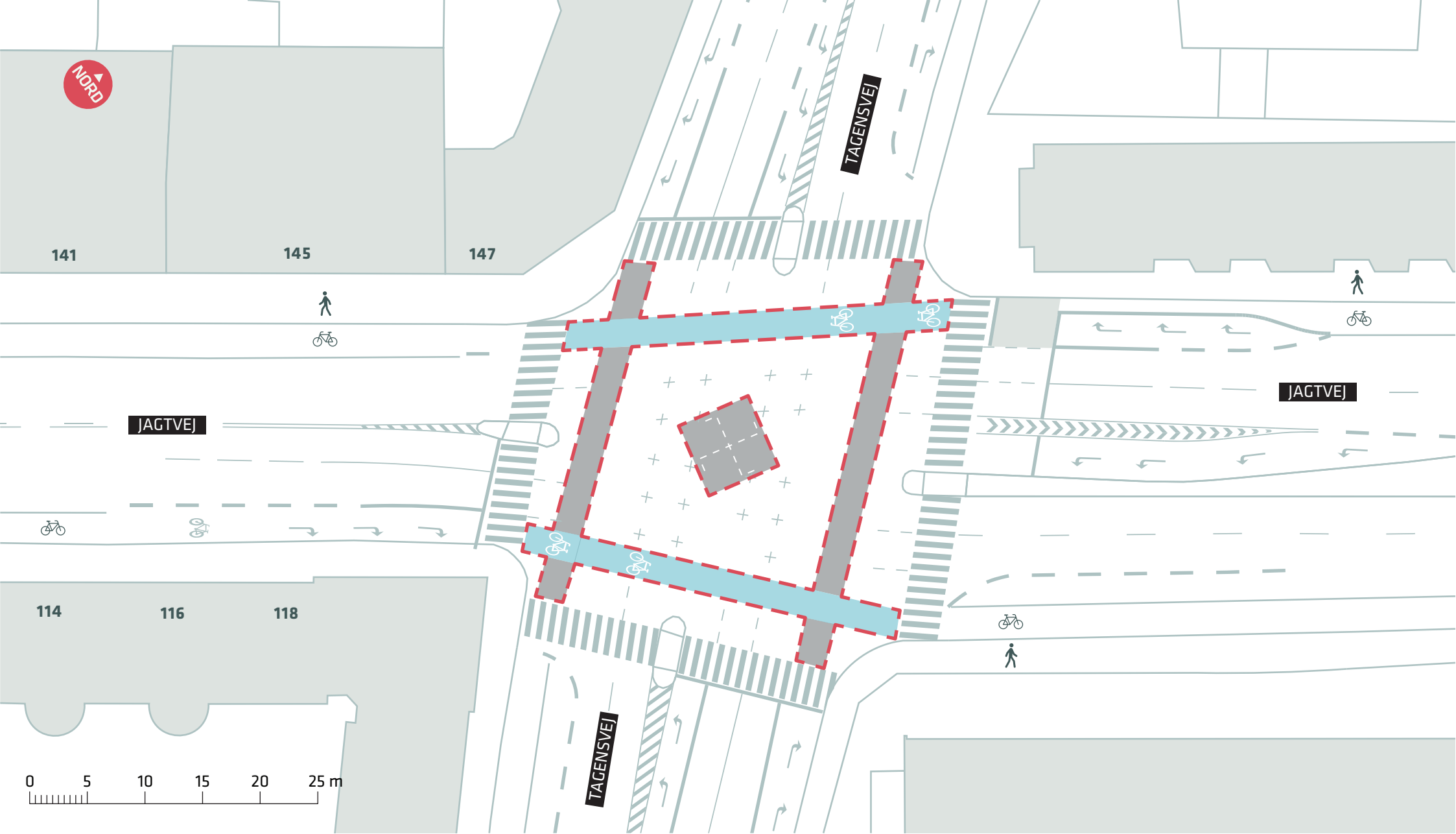
TRAFIKSIKKERHEDSPROJEKTER 2015

Lundtoftegade, Nørrebro

Projektforslag

Bilag 4Ae





--- Anlægsområde

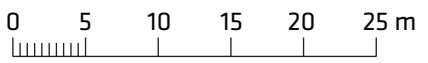
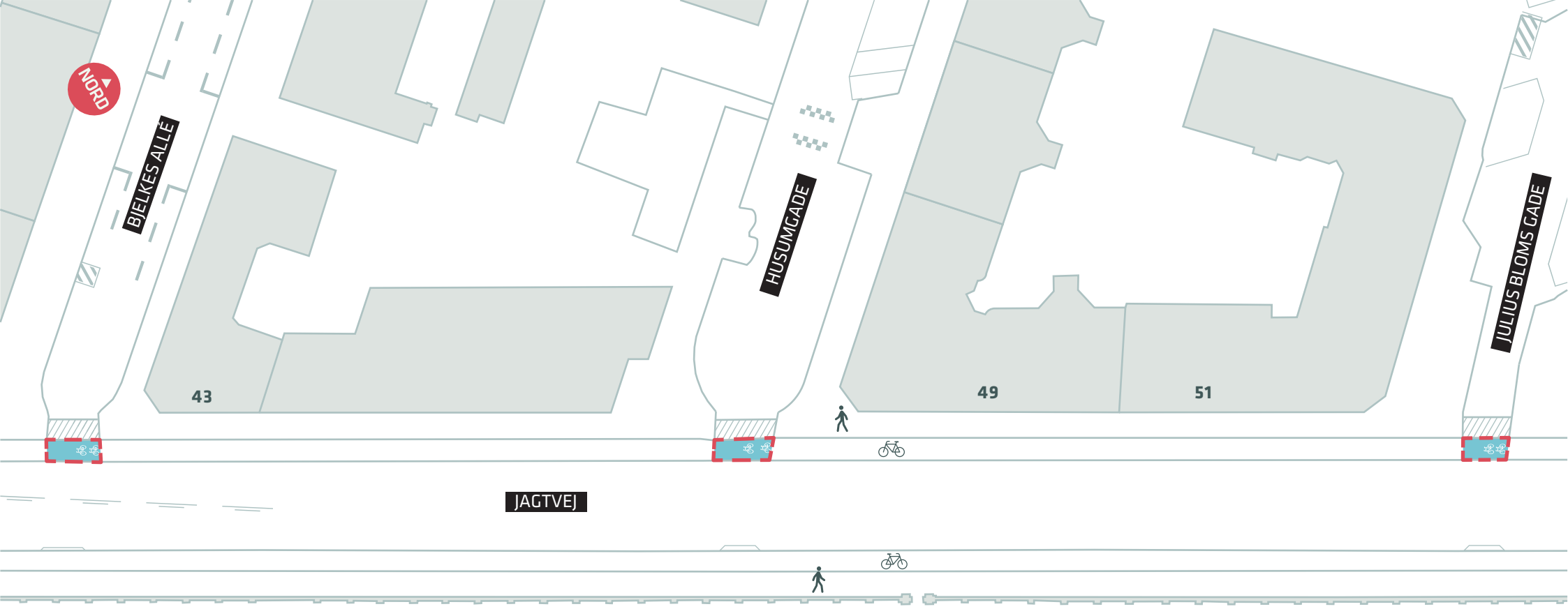
TRAFIKSIKKERHEDSPROJEKTER 2015

Jagtvej/Tagensvej, Nørrebro

Projektforslag

Bilag 4Af







108

106

104

GUSTAV ADOLFS GADE



ØSTERBROGADE



57

0 5 10 15 20 25 m

--- Anlægsområde

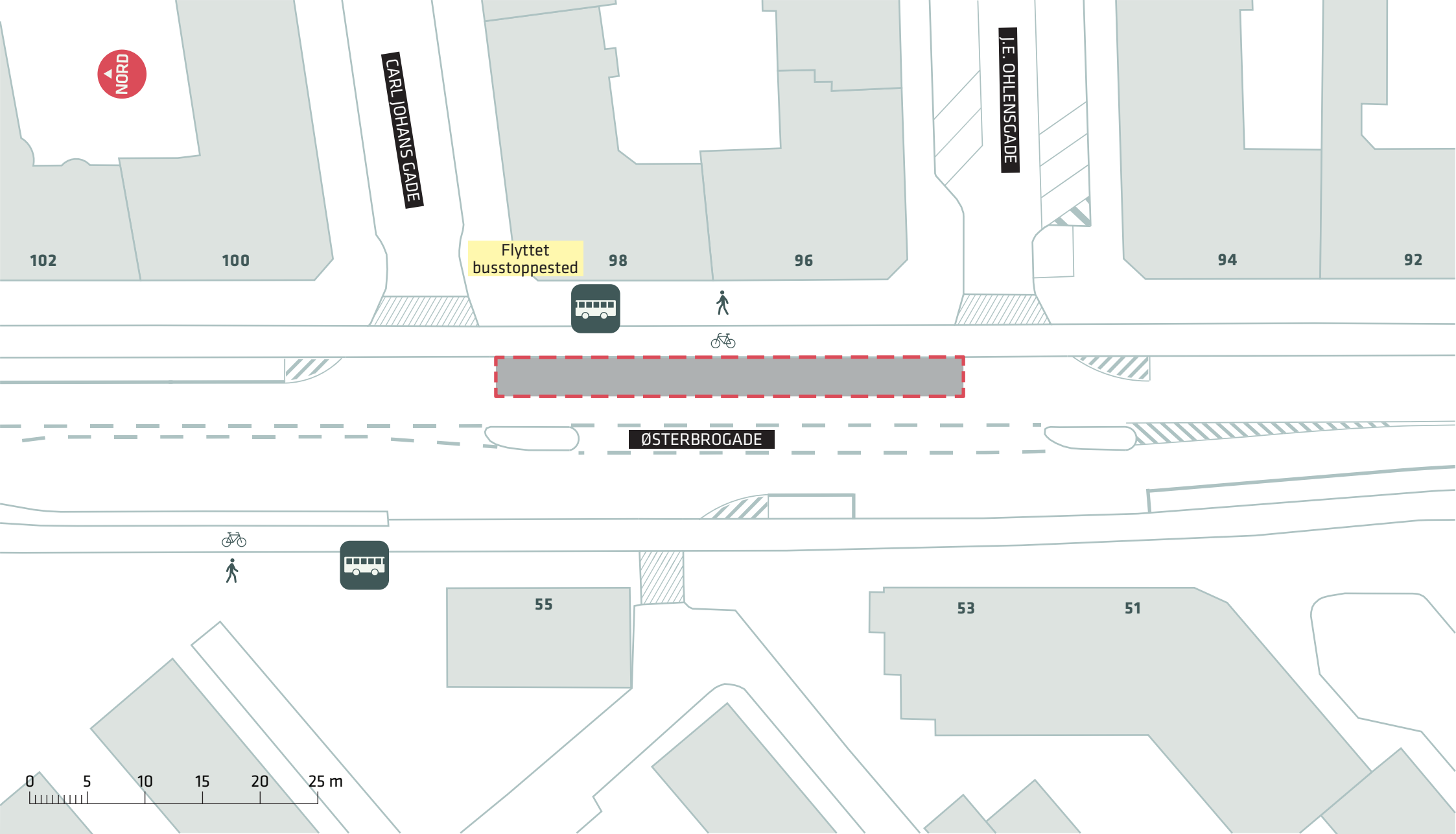
TRAFIKSIKKERHEDSPROJEKTER 2015

Østerbrogade, Østerbro

Projektforslag

Bilag 4Ba





CARL JOHANS GADE

J.E. OHLENSGADE

Flyttet busstoppested

ØSTERBROGADE

102

100

98

96


94

92

55

53

51



--- Anlægsområde

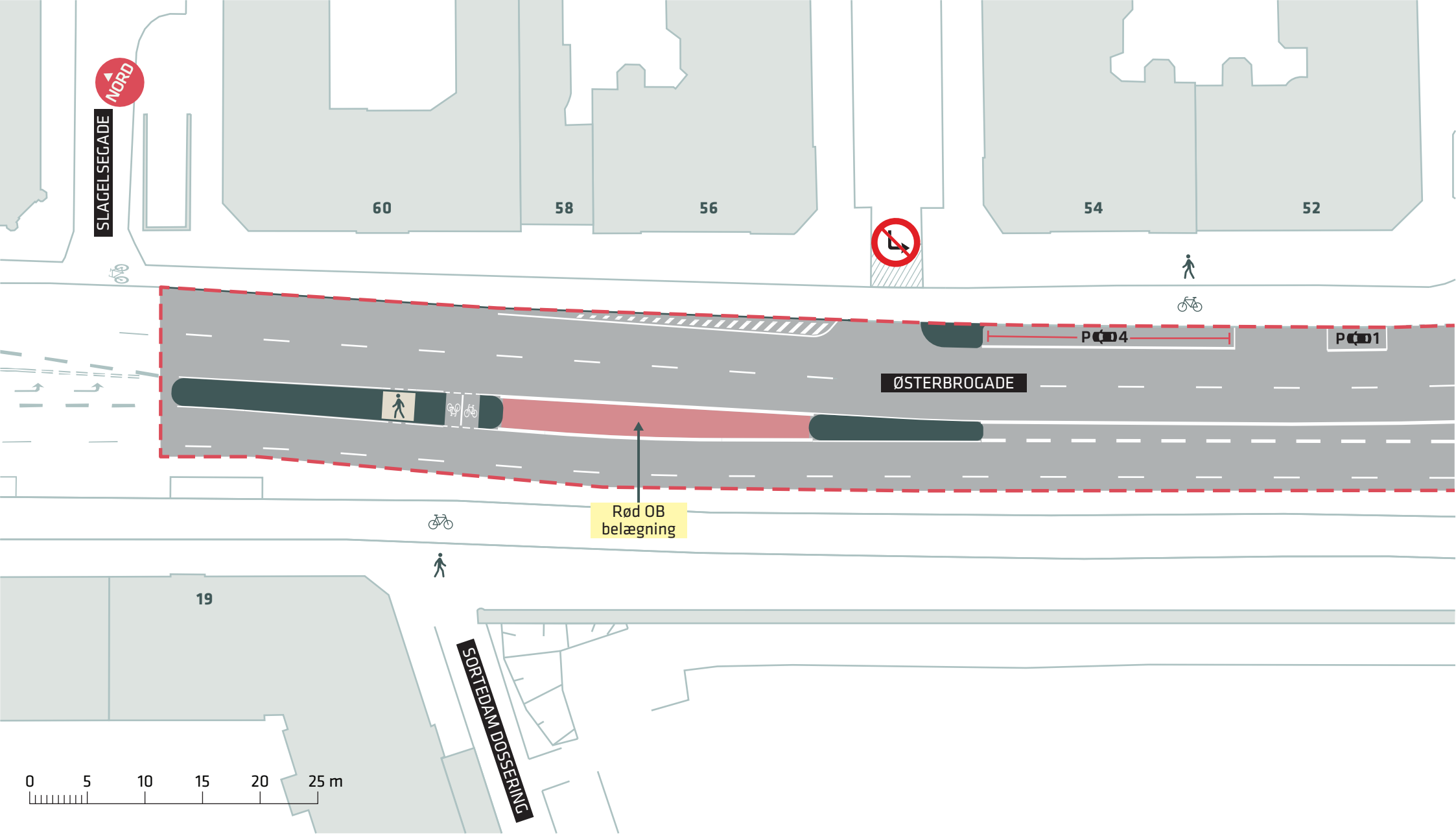
TRAFIKSIKKERHEDSPROJEKTER 2015

Østerbrogade, Østerbro

Projektforslag

Bilag 4Bb





--- Anlægsområde

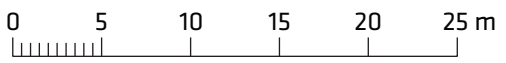
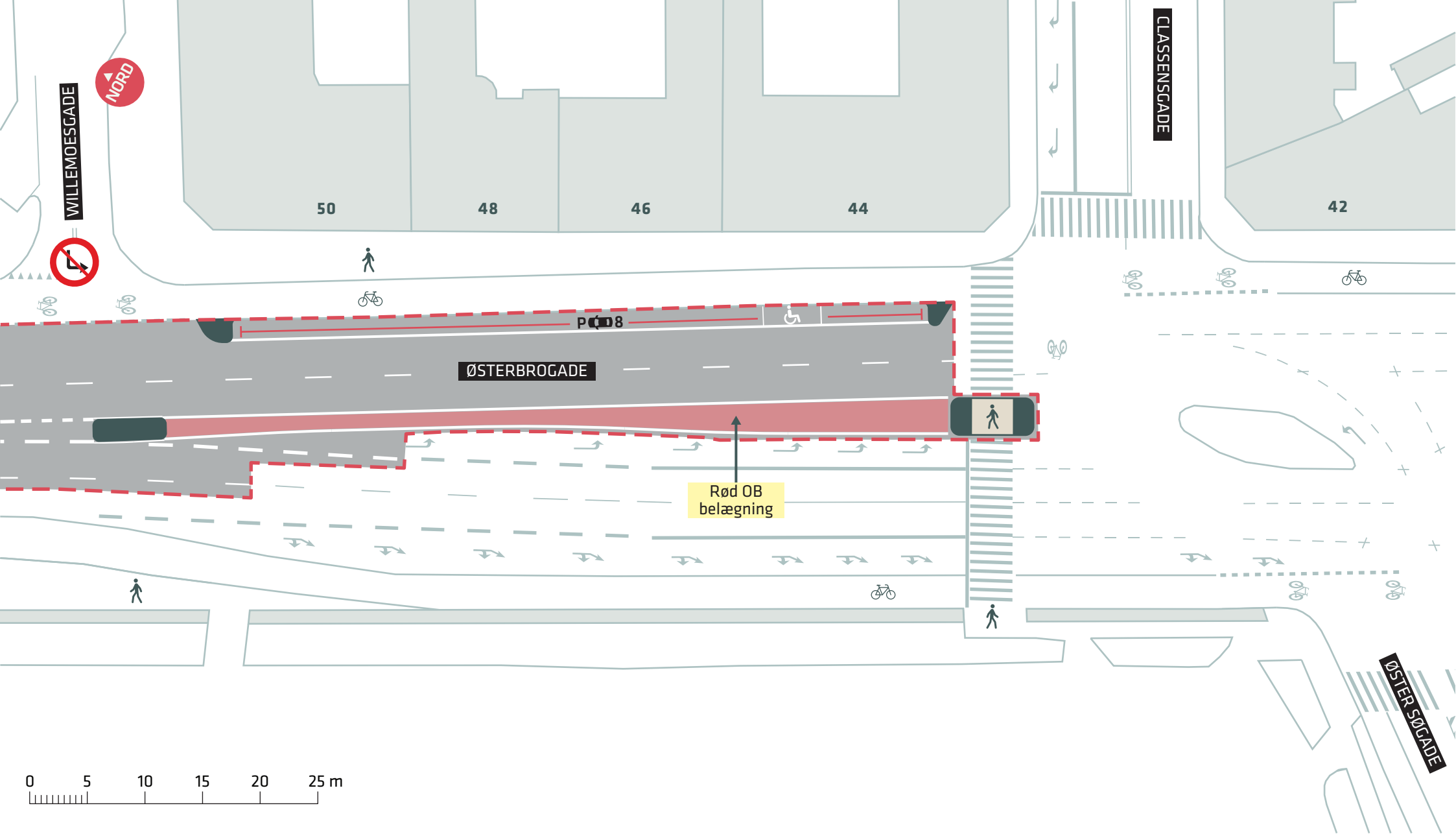
TRAFIKSIKKERHEDSPROJEKTER 2015

Østerbrogade, Østerbro

Projektforslag

Bilag 4Bc





--- Anlægsområde

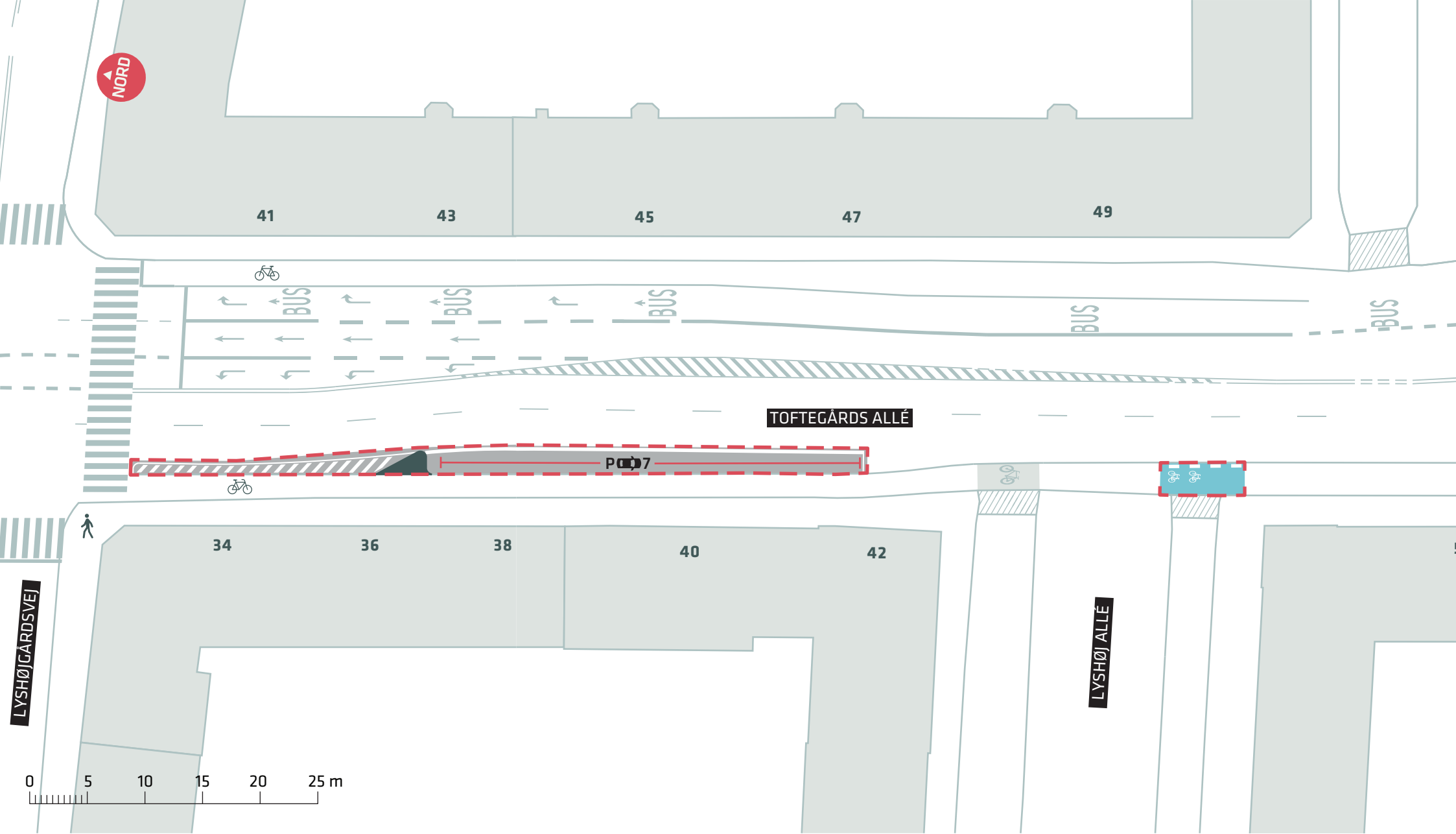
TRAFIKSIKKERHEDSPROJEKTER 2015

Østerbrogade, Østerbro

Projektforslag

Bilag 4Bd





--- Anlægsområde

TRAFIKSIKKERHEDSPROJEKTER 2015

Toftegårds Allé, Valby

Projektforslag

Bilag 4C

