

--- Anlægsområde

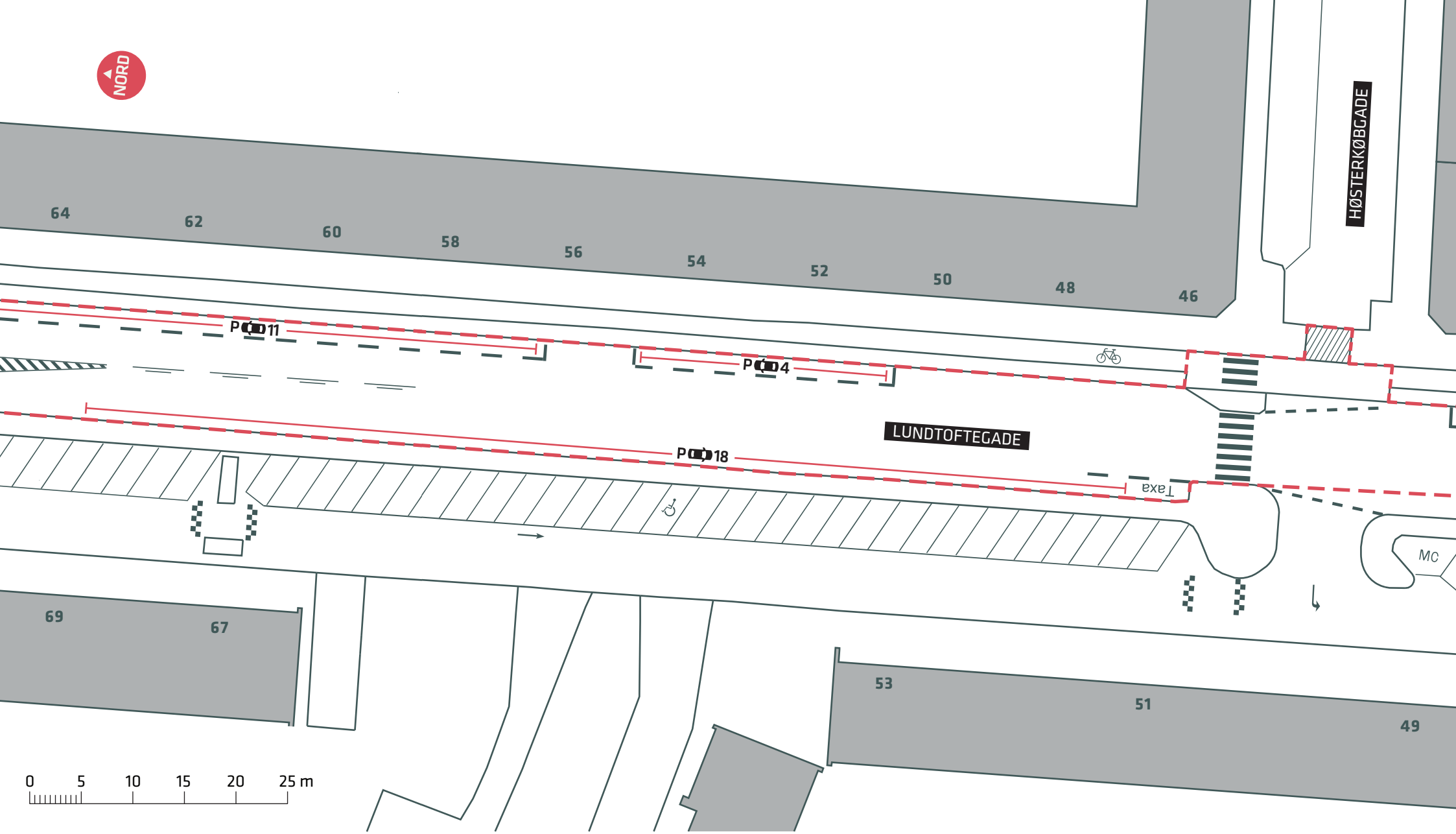
**TRAFIKSIKKERHEDSPROJEKTER 2015**

Lundtoftegade, Nørrebro

Eksisterende forhold

**Bilag 3Aa**





--- Anlægsområde

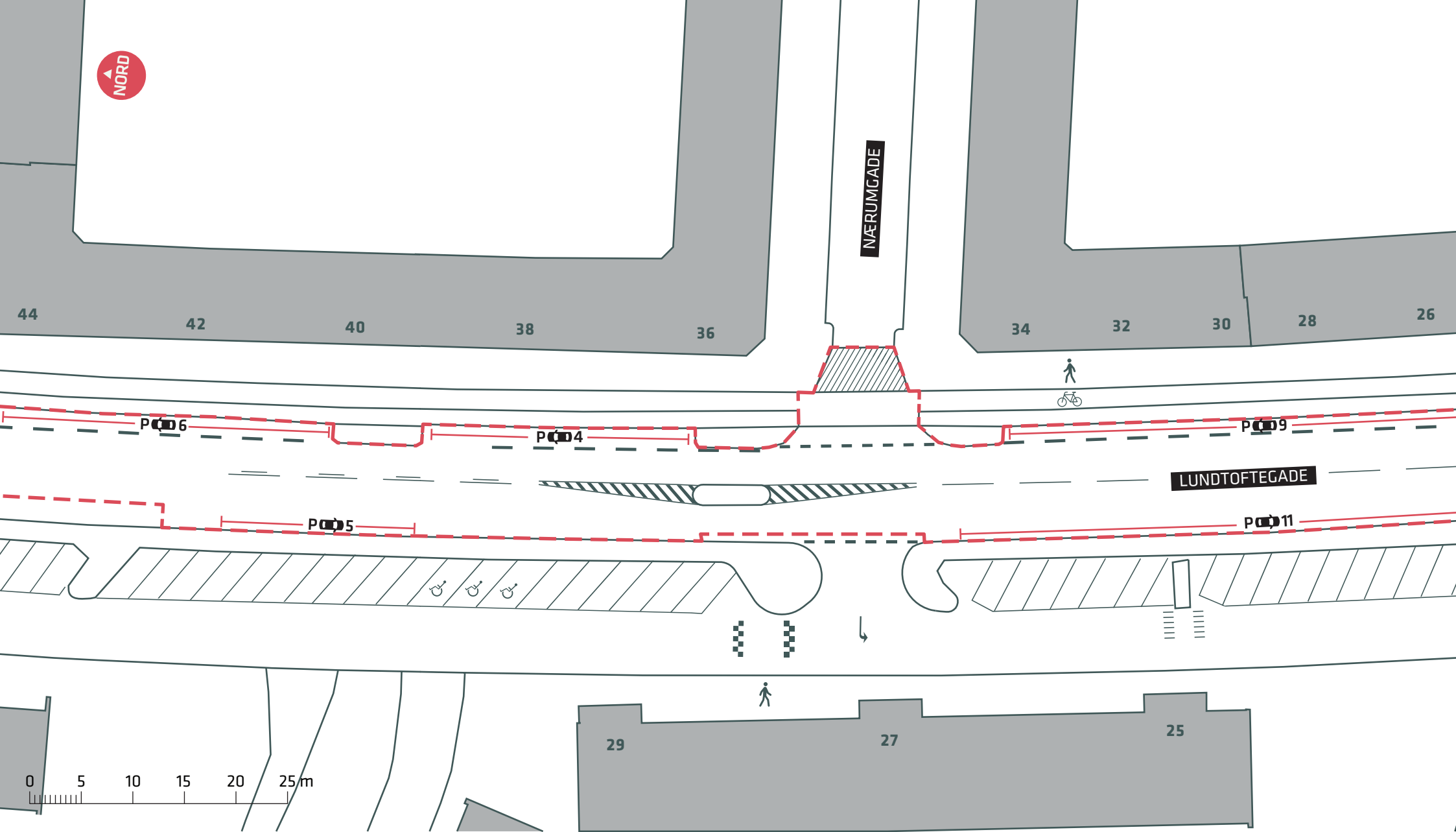
### TRAFIKSIKKERHEDSPROJEKTER 2015

Lundtoftegade, Nørrebro

Eksisterende forhold

Bilag 3Ab





--- Anlægsområde

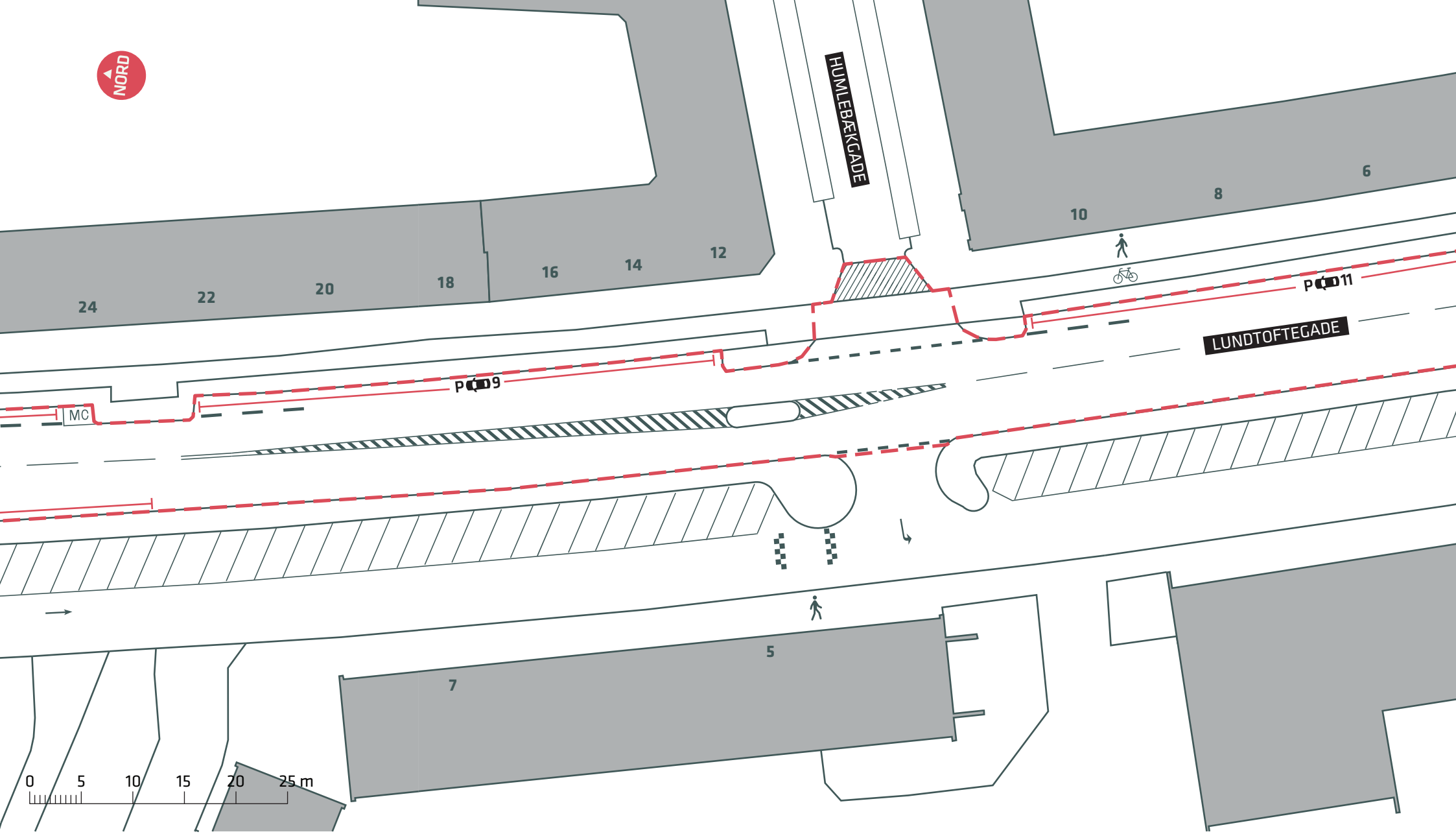
**TRAFIKSIKKERHEDSPROJEKTER 2015**

Lundtoftegade, Nørrebro

Eksisterende forhold

**Bilag 3Ac**





--- Anlægsområde

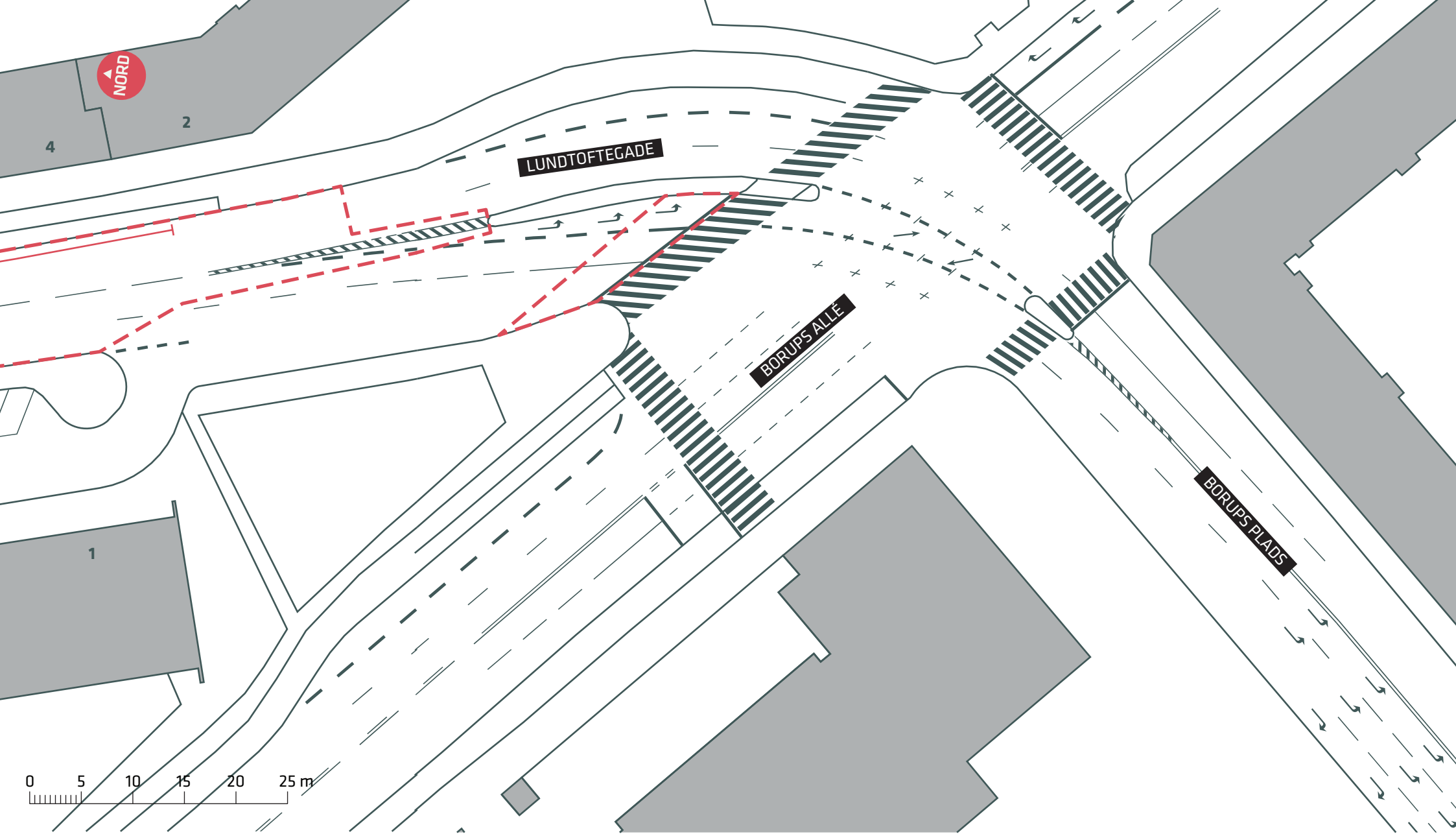
**TRAFIKSIKKERHEDSPROJEKTER 2015**

Lundtoftegade, Nørrebro

Eksisterende forhold

**Bilag 3Ad**





--- Anlægsområde

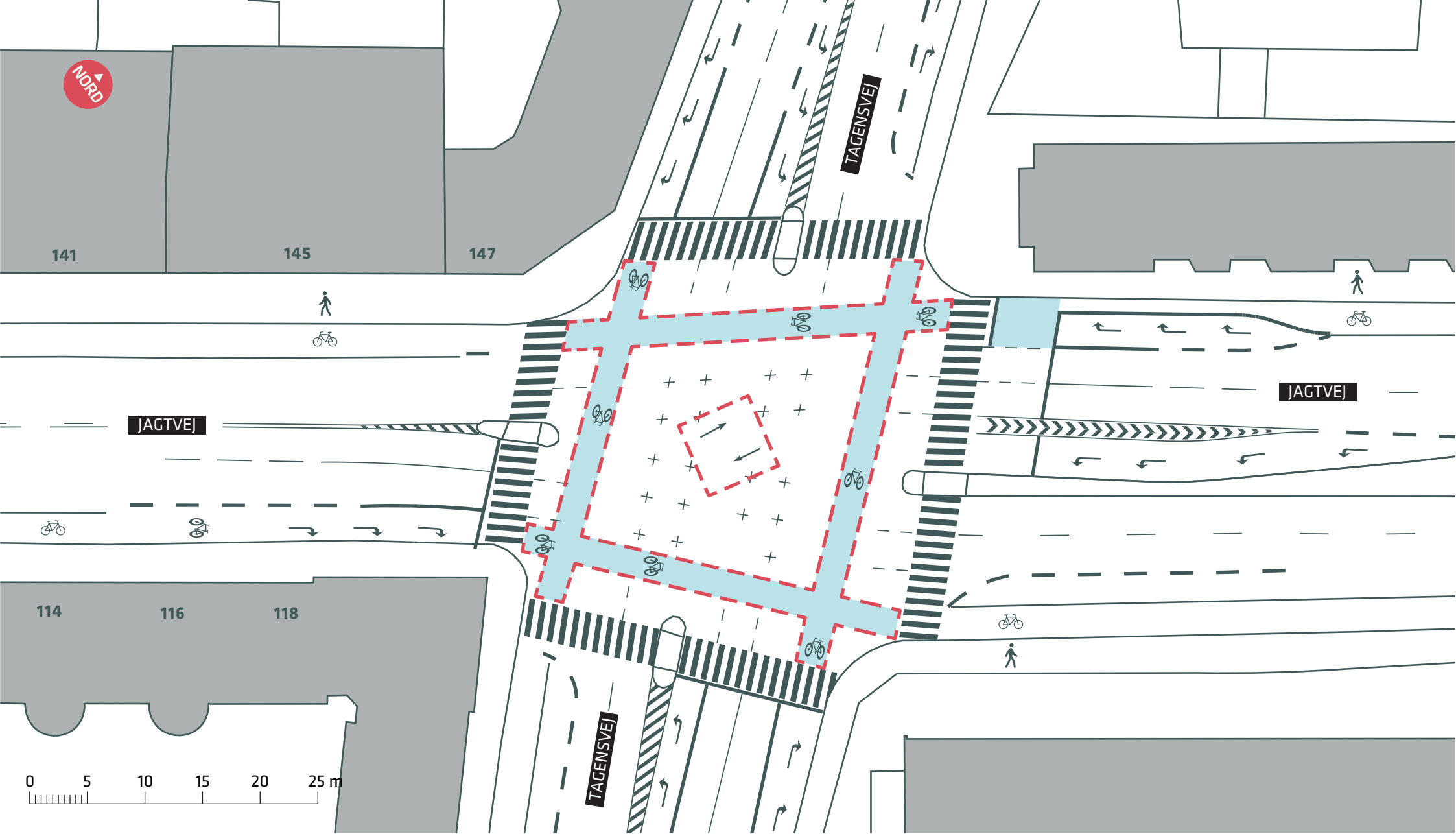
### TRAFIKSIKKERHEDSPROJEKTER 2015

Lundtoftegade, Nørrebro

Eksisterende forhold

Bilag 3Ae





--- Anlægsområde

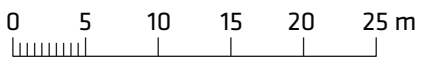
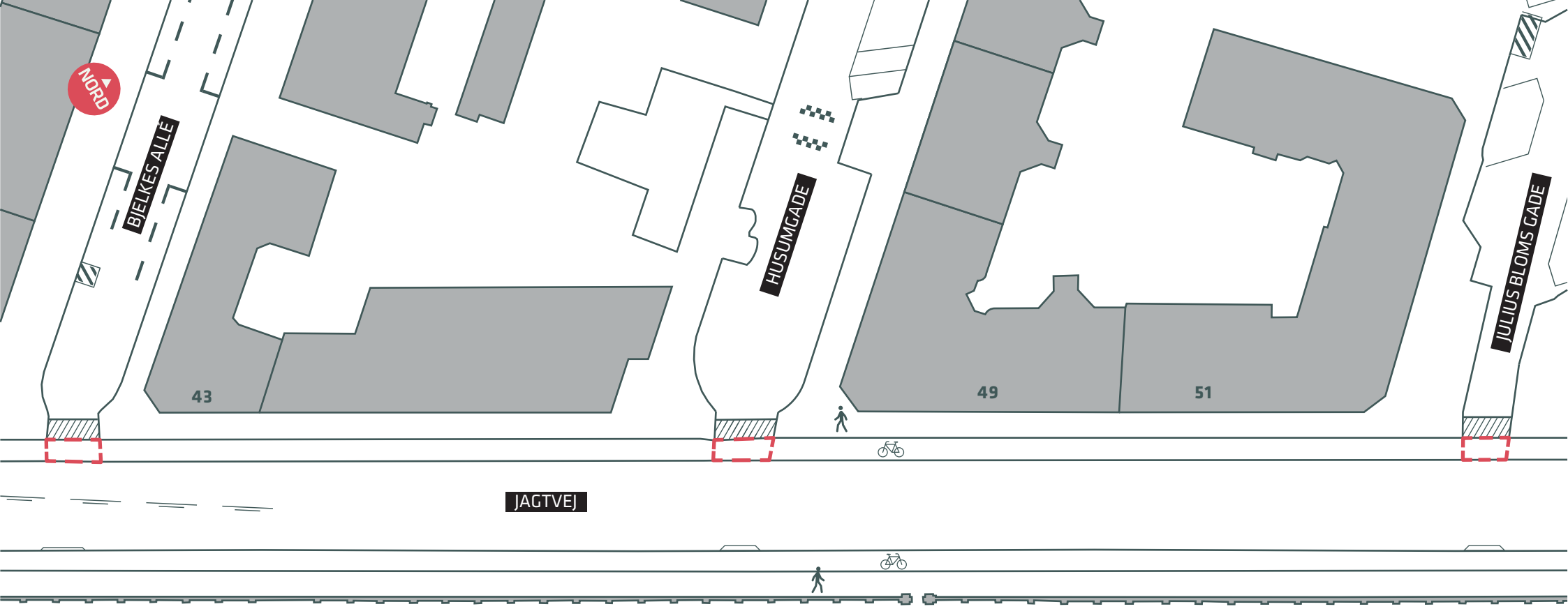
**TRAFIKSIKKERHEDSPROJEKTER 2015**

*Jagtvej/Tagensvej, Nørrebro*

Eksisterende forhold

**Bilag 3Af**





--- Anlægsområde

### TRAFIKSIKKERHEDSPROJEKTER 2015

Jagtvej, Nørrebro

Eksisterende forhold

Bilag 3Ag





108

106

104

Busstoppested  
der flyttes

GUSTAV ADOLFS GADE



P x 6

ØSTERBROGADE



57



--- Anlægsområde

### TRAFIKSIKKERHEDSPROJEKTER 2015

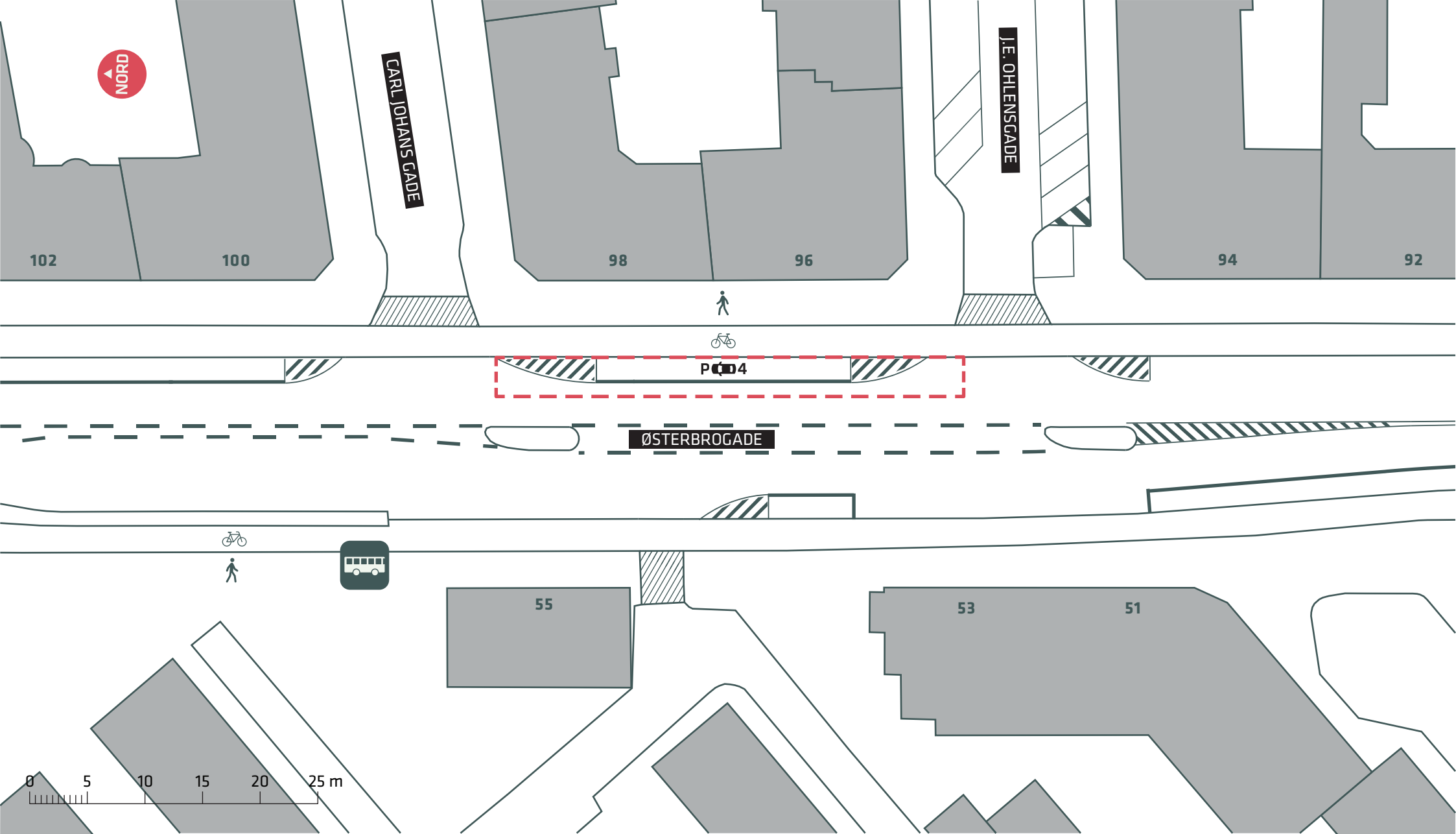
Østerbrogade, Østerbro

Eksisterende forhold

Bilag 3Ba







--- Anlægsområde

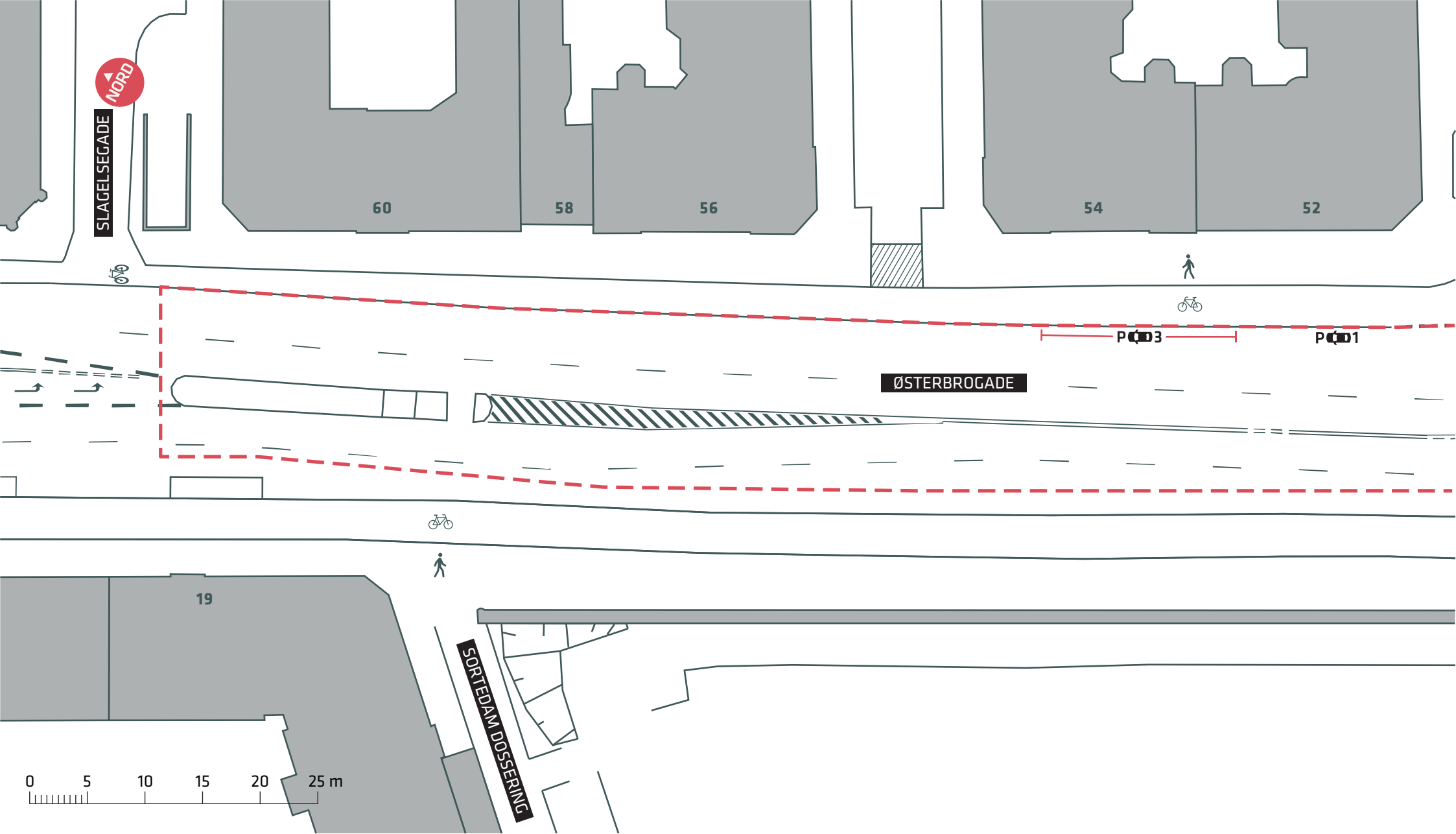
**TRAFIKSIKKERHEDSPROJEKTER 2015**

Østerbrogade, Østerbro

Eksisterende forhold

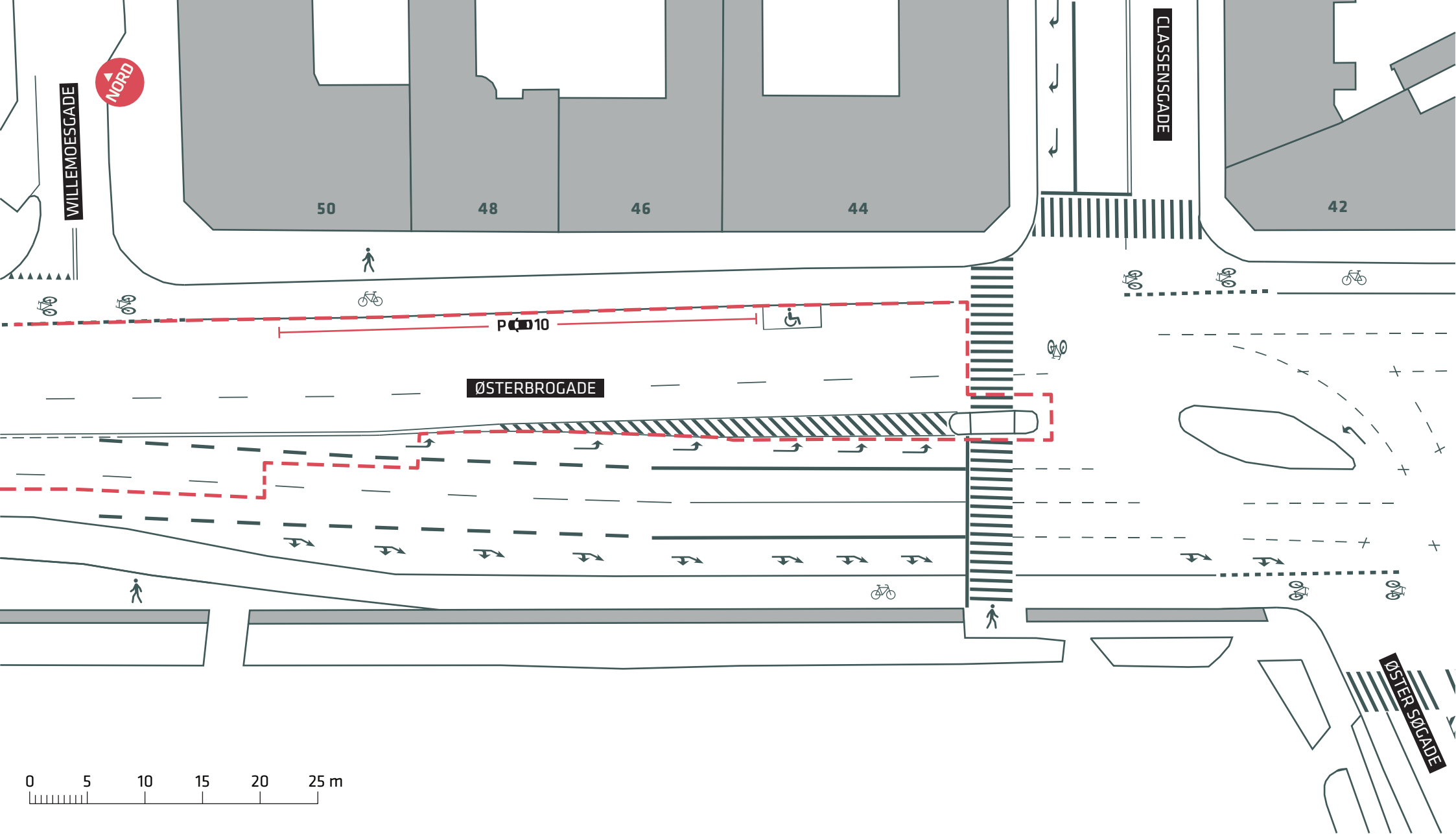
**Bilag 3Bb**





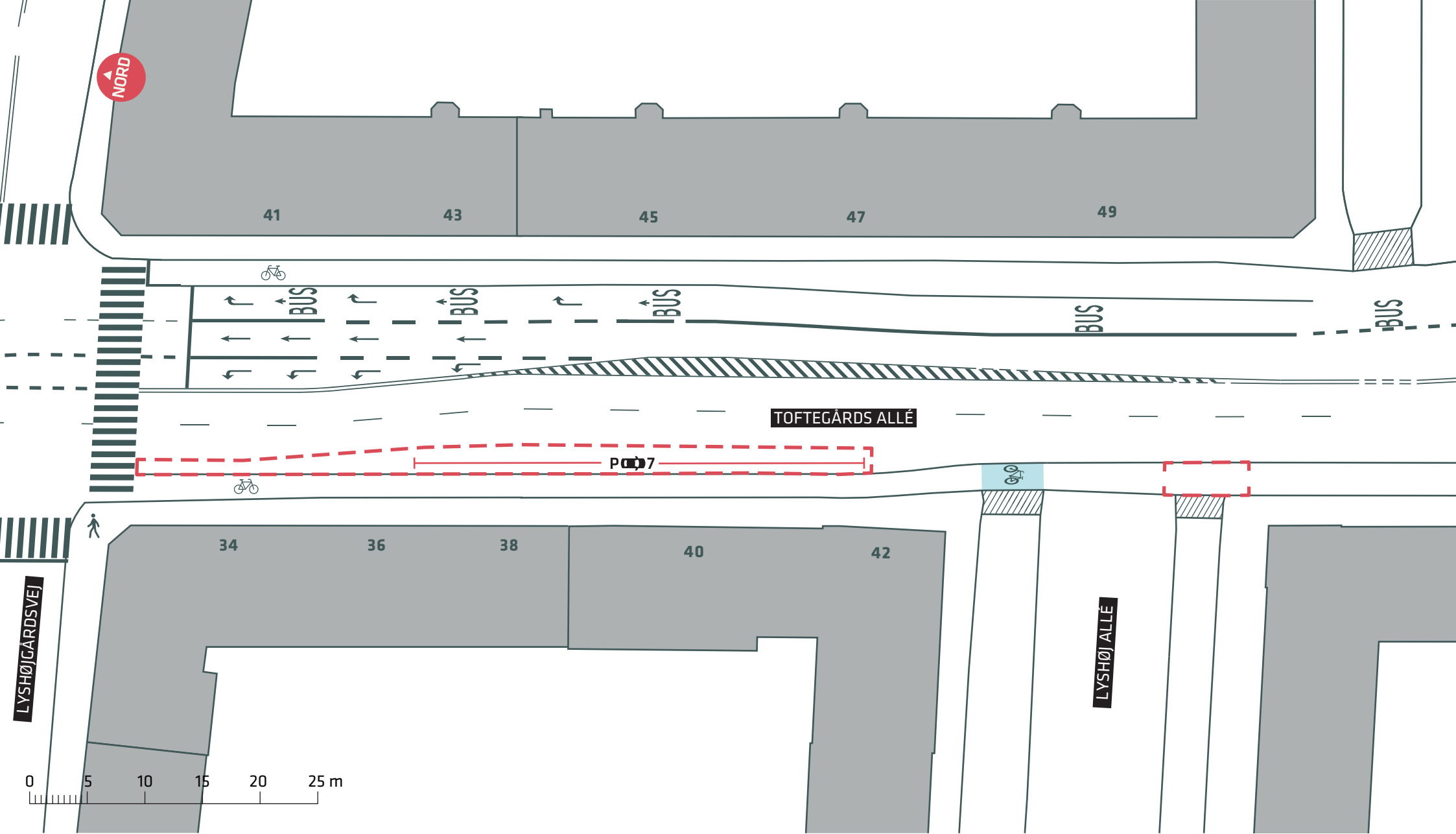
--- Anlægsområde





--- Anlægsområde





--- Anlægsområde

**TRAFIKSIKKERHEDSPROJEKTER 2015**

Toftegårds Allé, Valby

Eksisterende forhold

**Bilag 3C**

