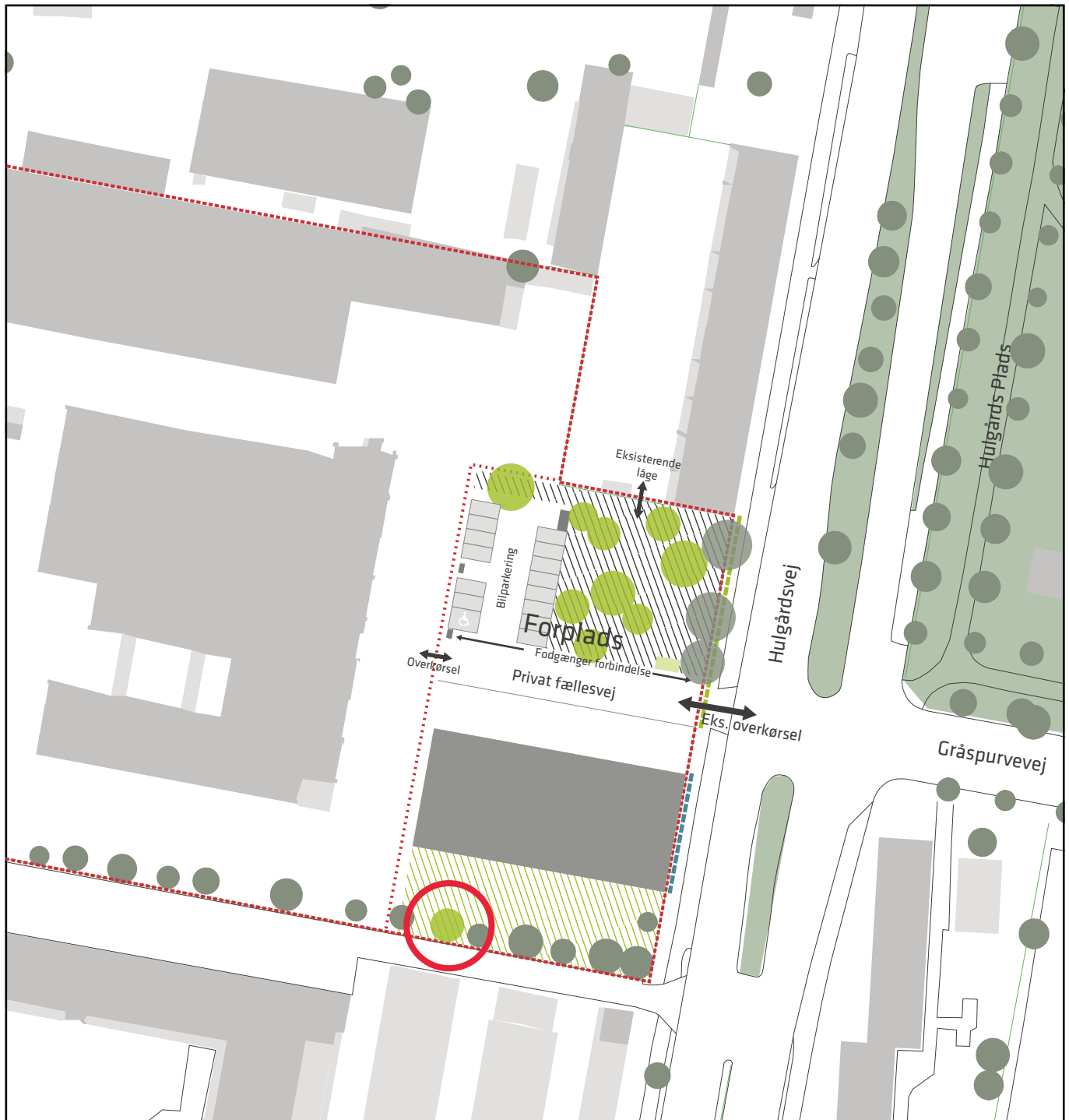


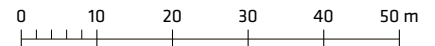


## Tegning nr. 3 – Vej og byrum

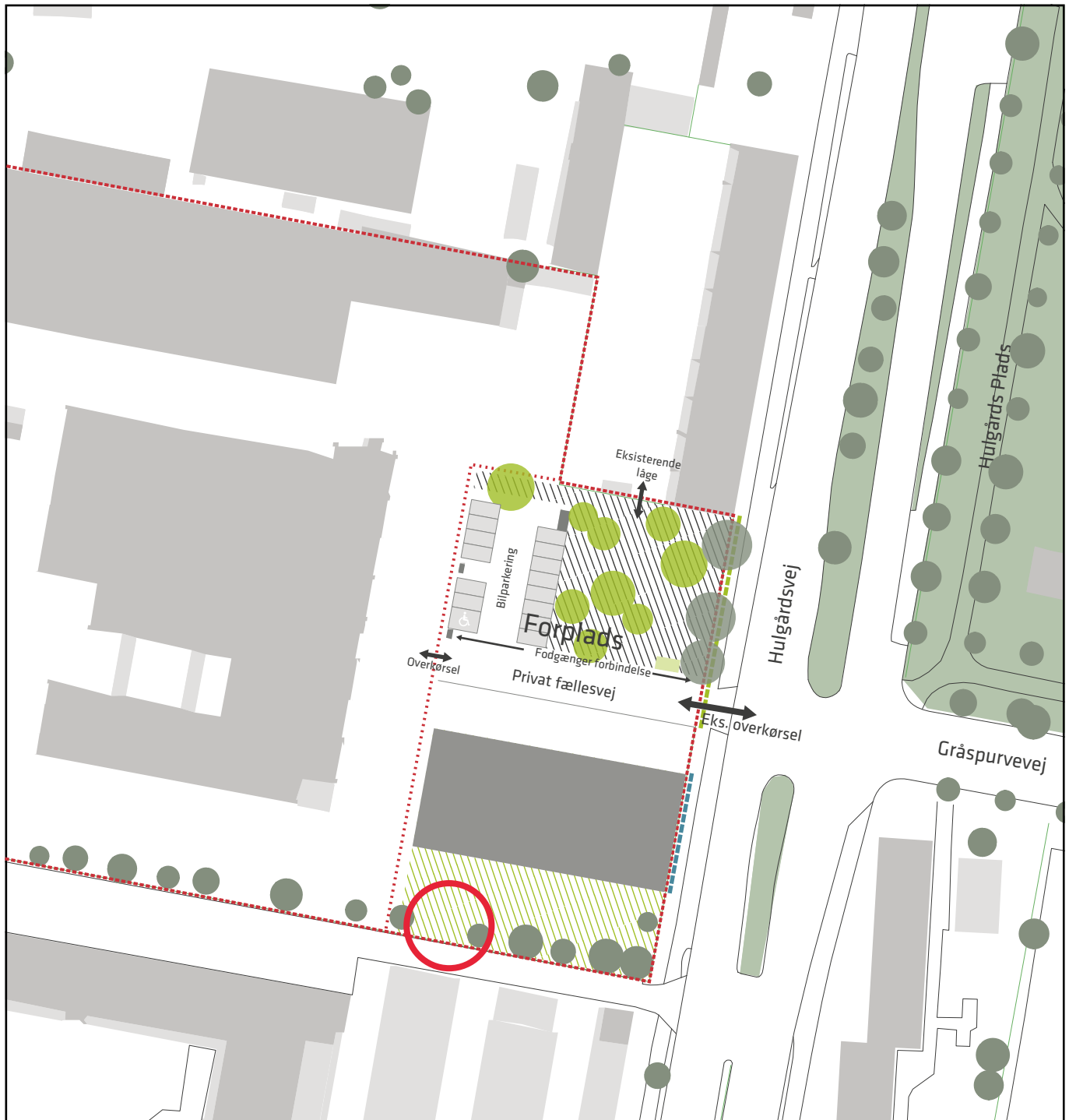


- |  |  |  |                                   |
|--|--|--|-----------------------------------|
|  | Lokalplanområde  |  | Opholdsareal                      |
|  | Grænse mellem underområder   |  | Nyanlagt græs / blomstereng       |
|  | Principielt fodaftryk af bygning   |  | Eksisterende træer                |
|  | Principiel placering af cykelparkering   |  | Principiel placering af nye træer |
|  | Må ikke hegnes   |  |                                   |
|  | Facade med åbne vinduespartier i minimum 30% af facaden i de to nederste etager. |  |                                   |

1:1000

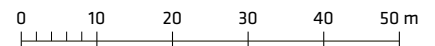


## Tegning nr. 3 – Vej og byrum - revideret



- |   |  |   |                                   |
|---|--|---|-----------------------------------|
|  | Lokalplanområde  |  | Opholdsareal                      |
|  | Grænse mellem underområder   |  | Nyanlagt græs / blomstereng       |
|  | Principielt fodaftryk af bygning   |  | Eksisterende træer                |
|  | Principiel placering af cykelparkering   |  | Principiel placering af nye træer |
|  | Må ikke hegnes   |   |                                   |
|  | Facade med åbne vinduespartier i minimum 30% af facaden i de to nederste etager. |   |                                   |

1:1000



# Illustrationsplan s. 7



Situationsplan (princip)  
Illustration: Entasis

# Illustrationsplan s. 7 - revideret



Situationsplan (princip)  
Illustration: Entasis