



UDKAST



KULTUR- OG FRITIDSKOMPAS

Udvikling af kultur- og idrætsfaciliteter i Københavns Kommune

KULTUR- OG FRITIDSFORVALTNINGEN, KØBENHAVNS KOMMUNE

INDHOLDSFORTEGNELSE

1. KØBENHAVN BEVÆGER SIG	03
2. VISION FOR KULTUR- OG IDRÆTSFACILITETER I KØBENHAVN.....	04
3. VI BLIVER FLERE	05
4. HVAD RØRER SIG I KØBENHAVNS UDVIKLING?.....	07
5. KULTUR- OG IDRÆTSFACILITETER TIL EN BY I UDVIKLING	09
6. KULTUR- OG IDRÆTSFACILITETER I BYDELENE.....	13
· NØRREBRO	14
· BISPEBJERG	18
· BRØNSHØJ-HUSUM	22
· VANLØSE	26
· ØSTERBRO OG NORDHAVN	30
· INDRE BY	34
· CHRISTIANSHAVN	38
· AMAGER ØST	42
· AMAGER VEST	46
· VESTERBRO	50
· SYDHAVNEN / KGS. ENGHAVE	54
· VALBY	58



I. KØBENHAVN BEVÆGER SIG

København er en af verdens bedste byer at bo og leve i. Når byen har en førerposition, skyldes det i høj grad et aktivt kultur- og fritidsliv, der er understøttet af attraktive faciliteter.

Med 90.000 flere københavnere i år 2028 skal og må byen forandre sig. Kultur- og fritidslivet skal integreres i de tættere bebyggede områder og nye driftsformer opstår, så de store ressourcer som københavnernes rummer også spiller ind i både udviklingen og driften af kultur- og idrætsfaciliteterne.

Det er en kerneopgave at samarbejde med københavnernes om at skabe en levende, pulserende storby med plads og udfoldelsesrum for alle – både københavnernes og byens gæster.

Blandt nøgleordene for de kommende års udvikling er samarbejde, tværgående indsats og partnerskaber med københavnernes, brugerne af institutionerne, kreative aktører, andre forvaltninger og alle andre, der har en aktie i at bidrage til et endnu bedre København.

Det, at understøtte og bidrage til udviklingen af bylivet gennem nytænkning af kultur- og idrætsfaciliteter, kræver fokus.

Sigtet med Kultur- og fritidskompasset er at give et overblik over kultur- og idrætsfaciliteterne i København samt at inspirere til dialog om hvilke faciliteter, der skal etableres i de næste ti år. Hvor skal de placeres, og hvilke aktiviteter kan de danne rammen om?

Kompasset har sit anker i Kultur- og Fritidspolitikken, der er fundamentet for nye tiltag på kultur- og fritidsområdet. I Kompasset udfoldes politikken indsatsområde om faciliteter i en vision og pejlemærker for arbejdet med udvikling af kultur- og idrætsfaciliteter i København. Kompasset har også afsat i lokaludvalgenes bydelsplaner, dialog med områdeløfterne og det solide arbejde, der udføres af de lokale kultur- og idrætsinstitutioner. Herudover hviler flere forslag og ideer på dialog med blandt andet foreninger og lokale kultur- og idrætsinteressenter.


Samtidigt udstikker Kompasset – med afsæt i de tendenser, vi ser – en mulig kurs for nye faciliteter; både på tværs af byen og i de enkelte bydele.

Nogle af forslagene til faciliteter kan umiddelbart realiseres. Andre skal kvalificeres i dialog med relevante aktører og andre forvaltninger.

Kompasset står ikke alene. Det skal ses i sammenhæng med, hvad der ellers sker fx på biblioteksområdet, på eliteidrætsområdet og i den generelle planlægning af faciliteter.

Vi glæder os til det videre samarbejde om udviklingen af Københavns kultur- og idrætsfaciliteter!

*Sekretariat og Byudvikling,
Kultur- og Fritidsforvaltningen*



2. VISION FOR KULTUR- OG IDRÆTSFACILITETER I KØBENHAVN

MOD

I København viser vi retningen for fremtidens kultur- og idrætsfaciliteter. Vi er på forkant med tendenser i byudviklingen, og vi går forrest, når det handler om nytænkning af faciliteter og udvikling af nye hybrider og destinationer for kultur- og idrætslivet.



EN LEVENDE BY

København skal være en by, der lever og udvikler sig, og det skal kultur- og idrætsfaciliteterne understøtte. Vi inviterer københavnernes, eksterne parter og andre forvaltninger til at deltage i udviklingen. Sammen skaber vi faciliteter, der giver plads og rum til at udfolde sig, opleve – eller bare være.



STORBYKULTUR

I København skaber vi kultur- og idrætsfaciliteter, som har plads til byens mangfoldighed. Der er rum for både det folkelige, det sublime og det eksperimenterende. Vores kultur- og idrætsfaciliteter er med til at give byen sin kant og sit særkende, til glæde for både københavnernes og byens gæster.



PLADS TIL ALLE

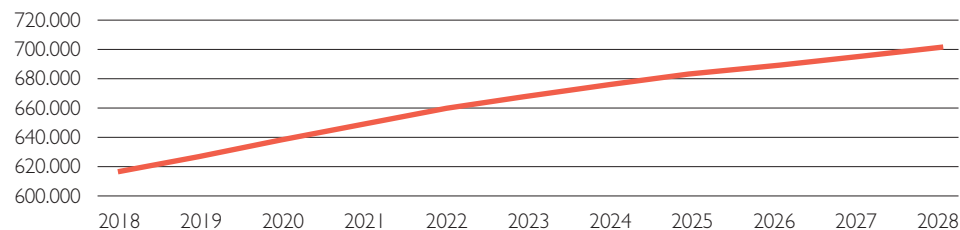
Alle københavnere skal have mulighed for et aktivt kultur- og fritidsliv og adgang til faciliteter, der inspirerer til at være aktive i fritiden. Københavns kultur- og idrætsfaciliteter giver lige adgang for alle. Vi udnytter pladsen bedst muligt til forskellige målgrupper og aktiviteter; fra tidlig morgen til sen aften. I alle Københavns bydele.

3. VI BLIVER FLERE

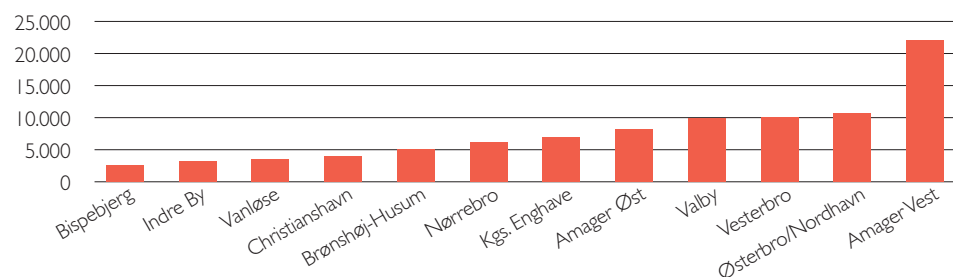
København både vokser og forandrer sig. Ørestad, Nordhavn, Sydhavnen og Carlsberg Byen er under udbygning. I en ikke alt for fjern fremtid bliver også Margretheholmen og Refshaleøen bebygget med både boliger, uddannelsesinstitutioner og erhvervsejendomme.

Der skal være plads til de 90.000 nye københavnere, som kommer i perioden frem til 2028. Befolkningstilvæksten er både en kvalitet og en udfordring, der skal integreres i byudviklingen med snilde og nye løsninger. Der er brug for planlægning og et bedste bud på et blik ind i en fremtid, vi kun kan se svage konturer af.

Befolkningstilvækst i København



Befolkningstilvækst i Københavns bydele



Antal borgere per kommunal idrætsfacilitet

	Idrætshaller	Svømmehaller	Fodboldbaner
København	9.700	60.000	4.800
Øvrige byer i 6-bysamarbejdet*	6.600	32.000	2.100

*Ålborg, Århus, Odense, Esbjerg og Randers

Befolkningsudviklingen kalder på, at der frem mod 2028 etableres i størrelsesordenen ni nye idrætshaller, syv nye biblioteker/kulturhuse og 23 nye boldbaner, hvis Københavns nuværende serviceniveau skal fastholdes. Dertil kommer, at København, set i forhold til andre større danske byer, har et efterslæb i forhold til antallet af borgere per idrætsfacilitet. Dækningsgraden er tæt på at være dobbelt så høj i de kommuner, som København normalt sammenligner sig med. Det forstærker behovet for faciliteter og smarte løsninger i arbejdet for at imødekomme borgernes behov.

SAMARBEJDE PÅ TVÆRS

I takt med at antallet af københavnere stiger, skal der i endnu højere grad samarbejdes tværsektorielt for at sikre den bedst mulige udnyttelse af ressourcer og arealer. Der skal arbejdes på tværs af forvaltningerne, ligesom der skal samarbejdes med private og andre offentlige aktører.

Mange områder i byen, som bruges til kultur, idræt og bevægelse, er organisatorisk forankret i andre forvaltninger. Blandt disse er åbne byrum, stier, parker, tagflader og skoler. Derfor skal der fx samarbejdes tæt med Børne- og Ungdomsforvaltningen i forbindelse med etablering af nye skoler. På samme vis skal der samarbejdes tæt med Teknik- og Miljøforvaltningen. Både om midlertidige faciliteter i byudviklingsområder, løberuter, festivalpladser og om eksempelvis udviklingen af Naturpark Amager.

Samarbejdet med fx By & Havn er altafgørende for at skabe en havn, der er åben for et aktivt fritidsliv med nem adgang til vand, mulighed for at lægge til kaj centralt i byen og forskellige faciliteter, der understøtter, at alle københavnere kan gøre brug af det vand, der er en så central del af byen.

Etablering af kultur- og idrætsfaciliteter skal ske i samklang med den øvrige byudvikling. Det betyder et fokus på, om man med fordel kan indpasse kultur- og idrætsfaciliteter i karréstrukturer og/eller i fleretagesbyggerier med både andre kommunale funktioner og fx ungdomsboliger. Det er gennem samarbejde, at vi kan skabe merværdi på aktivitets- såvel som facilitetssiden.

DE KØBENHAVNSKE FORENINGER

De mere end 1.000 københavnske foreninger spiller en central rolle i København. De samler københavnere og fremmer demokratiet og mødet på tværs af generationer og kulturelle skel. Både børn og voksne er aktive deltagere i foreningslivet. Cirka hver fjerde voksen er medlem af en forening. Knap halvdelen af børn og unge mellem 0 og 25 år er medlem af en af byens mange foreninger. De folkeoplysende foreninger appellerer stærkt til børn, som af gode grunde er udfordret i forhold til at bevæge sig på tværs af byen. Det taler for at sikre faciliteter, der understøtter foreningsaktiviteter i børnenes nærområder. Her kan man vælge at lægge et særligt fokus på byområder, hvor der bor mange udsatte børn og unge, som i særlig grad mangler ressourcer eller forældreopbakning til at dyrke idræt i andre dele af byen.



4. HVAD RØRER SIG I KØBENHAVNS UDVIKLING?

I dag er der en række tendenser og udfordringer, der spiller ind i den måde København udvikles og planlægges på. De danner rammer om nye sociale fællesskaber og nye måder at bruge byen på. Men der er også udefrakommende uforudsigeligheder fra fx naturens side, der betyder, at byen må sikres på nye måder.

Værd at nævne i denne sammenhæng er følgende nedslagspunkter, der på mange måder danner udgangspunkt for den måde, vi udvikler byens fremtidige kultur- og idrætsfaciliteter.

◆ SMARTERE BRUG AF PLADSEN

Flere københavnere på samme plads betyder, at vi må økonomisere med kvadratmeterne både i det eksisterende byggeri, og når vi bygger nyt.

Kvadratmeterne skal i spil til gavn for flest mulige – i så mange timer som muligt. Der skal med andre ord:

- Købes arealer, så kultur og idræt kan indarbejdes i byen i takt med udbygninger
- Arbejdes med intelligente og fleksible bygninger
- Findes løsninger på tværs af service-områder fx ved sammentænkning af skole og idræt
- Ske en modernisering af en nedslidt bygningsmasse. Faciliteterne skal nytænkes, så de kan favne flere brugergrupper

◆ KULTUREN SOM LØFTESTANG

Kultur og idræt kan løfte og få sat byområder på landkortet. Når det gælder faciliteter, har særligt en markant arkitektur og placering betydning. Københavnske eksempler herpå er BIBLIOTEKET, Amager Skibakke og havnebadene. Uden for bygrænsen kan der peges på Dokk1, Rockmuseet og KU:BE. Også uden for bygningskroppene er der kultur- og idrætsfaciliteter, der fanger øjet og fungerer som kendemærker og destinationer i byområder. Eksempelvis Den Røde Plads på Nørrebro, der fungerer som samlingssted for både Nørrebroborgerne og gæster udefra.

◆ NATURENS KRAFT

Stormfloden i København i 2011 og de generelle klimaforandringer præger København – både økonomisk og i udviklingen af byen. Aktuelt er der 300 klimatilpasnings- og skybrudssikringsprojekter i gang i København. Det er oplagt at indarbejde kultur- og idrætsfaciliteter i udviklingen af de nye anlæg. Her er mulighederne mange – fra skateranlæg og kunstnerisk udformede legepladser til vandhaver og træningsarealer, der kan tåle at stå under vand.

◆ BYNATUR

Københavnerne ønsker en grønnere by, og bynatur vinder frem. Frø og stiklinger skifter hænder, og det spirer flere og flere steder i byen. Der er fokus på at bevare byens naturområder samt at integrere begrønning i byudviklingen, hvor pladsen udnyttes til fx grønne tage, plantekasser og friluftaktiviteter. Samtidigt tænkes det grønne i stigende omfang ind i kultur- og fritidsfaciliteter, bl.a. ved at sammentænke inde- og udearealer.



◆ OPDELTE BYER

København er, som mange andre storbyer, udfordret af en stigende opdeling mellem samfundsgrupper. Bypolitisk er der fokus på udsatte byområder og dét at skabe sammenhæng på tværs af bruger- og borgergrupper. Her spiller lige adgang til et aktivt og udfordrende kultur- og fritidsliv en central rolle.

I København er der et særligt fokus på at tilbyde attraktive kultur- og idrætsfaciliteter for børn og unge i udsatte byområder.

◆ SMARTE BYER

Automatisering og digitalisering, fx robotter og førerløse biler, giver nye muligheder og kalder på gentænkning af den måde, vi både indretter og bruger faciliteterne på. Et element i udviklingen er nye løsninger, der kan motivere idrætsdeltagelsen, fx i form af løberuter med hastighedsmålere og træningsnetværk på fitnesspladser.

◆ MIDLERTIDIGHED

Ledige arealer og ejendomme skal i større udstrækning bruges som ramme om midlertidige kultur- og fritidsaktiviteter for at gøre plads til faciliteter og til at eksperimentere. Midlertidighed er, nogle steder i byen, kommet for at blive. I flere projekter er der høstet erfaringer fra midlertidigheden. De gode erfaringer integreres i permanente løsninger, fx Krøyers Plads (2001) og Carlsberg/”Vores by” (2010).

◆ DELEORDNINGER

Københavnerne deler med hinanden, og mange typer deleordninger vinder frem. I kulturhuse og på biblioteker kan borgere låne værktøj og samskabe. Der kan arbejdes videre med denne tendens; fra basisredskaber, grejbank og fælles kajakopbevaring til brug af scener i det fri.

◆ SAMSKABELSE OG NYE PARTNERSKABER

Københavnerne er i sig selv en af Københavns allerstørste ressourcer. De kan og vil selv. Københavnerne står i stigende grad i spidsen for anlæg og drift af kultur- og idrætsfaciliteter. Samtidig er de aktive medspillere, når kommunen står i spidsen for nye projekter.

En anden central ressource i udviklingen af København er eksterne partnere som fx fonde og developere. Flere developere har fokus på at udvikle projekter i høj kvalitet, hvor mødesteder er centrale. Det øger livskvaliteten, og det er ofte en god forretning, når der skabes nye løsninger af god kvalitet.

◆ MOBILITET OG TILGÆNGELIGHED

Mobilitet og tilgængelighed er væsentlige parametre i forhold til at skabe attraktive faciliteter og destinationer, som i sit indhold kan dække hele byen og trække borgerne på tværs af bydele. Derfor spiller infrastruktur en central rolle i forhold til brugen af faciliteter.

Samtidig arbejder kulturhuse, museer og biblioteker i voksende omfang for at komme ud til borgerne med mobile faciliteter, som er synlige i gadebilledet.

◆ TRYGHED, TILLID OG SIKKERHED

Risikoen for terror betyder et styrket fokus på tryghed og sikkerhed. Der skal derfor være fokus på sikkerhed og tryghed i udvikling og drift af anlæggene, så de opleves som inviterende og trygge. Samtidig er tillid en vigtig del af den gode by i forhold til fx selvbetjent adgang til biblioteker og andre faciliteter.

◆ BÆREDYGTIGHED

Bæredygtighed står højt på den politiske dagsorden og tænkes i stigende grad med i udviklingen af København. Det betyder, at byggeri af nye faciliteter i videst muligt omfang skal ske på en måde, der er miljømæssigt bæredygtigt, og som samtidigt bidrager til den økonomiske og sociale bæredygtighed.

5. KULTUR- OG IDRÆTSFACILITETER TIL EN BY I UDVIKLING

Det kræver planlægning og viden om tendenser at skabe fremtidens kultur- og idrætsfaciliteter. De tendenser, som spiller ind i udviklingen, er beskrevet i det følgende. Efter hver tendens er forslag til, hvilke typer faciliteter der kan imødekomme tendensen.

ET AKTIVT UDELIV

Københavnerne vil udenfor – både når de dyrker idræt, og når de deltager i kulturarrangementer. København er både en grøn og blå by med masser af muligheder for et aktivt udeliv – både i naturen og i byrummet.

Der efterspørges faciliteter, der kan fungere som attraktive samlingssteder. Eksempelvis før og efter motionsaktiviteter eller i forbindelse med kulturaktiviteter som musik og teater.

Kultur- og idrætsaktiviteter kan understøttes ved fornyelse af pladser, parker samt ved at åbne eksisterende faciliteters udearealer op som attraktive byrum.

Vi kan understøtte udelivet med:

- Faciliteter, som sammentænker ude og inde og gør udearealer til en central del af faciliteten
- Støttestrukturer til friluftaktiviteter, fx i form af mindre faciliteter til opbevaring og ophold
- Udendørs scener til kulturaktiviteter
- Kultur- og idrætsanlæg integreret i skybrudsanlæg
- Festivalpladser, idræts- og kulturlegepladser
- Mere fleksibel brug af byrummet, fx med event-/aktivitetszoner, flexzoner og aktive p-pladser



HAVNEN SOM FRITIDSDESTINATION

Københavnerne dyrker i vid udstrækning motion på og i vand; det gælder både i Københavns Havn og langs kysterne. Der er derfor rift om støttestrukturer med depotplads, og steder hvor man kan klæde om og hænge ud. Samtidigt er der generelt en stigende lyst til at opholde sig på og ved vand; ikke kun i forbindelse med at der dyrkes motion men også rekreativt og i forbindelse med kulturaktiviteter. Det er Kulturhavn og badezonerne gode eksempler på.

Vi kan understøtte havnen som fritidsdestination med:

- Støttestrukturer til vandaktivitet i Københavns Havn og langs kysterne med depot- og opholdsfaciliteter særligt til maritime aktiviteter
- Udvikling af faciliteter og hybrider placeret ved kyststrækninger, kanaler, søer mv., som understøtter både idræts- og kulturaktiviteter

LABORATORIER OG MØDESTEDER

Københavnerne vil gerne tage aktivt del i projekter i byen og skabe indholdet selv. Det kalder på faciliteter, som kan danne rammer om borgernes og foreningernes virkelyst, kreativitet og innovationsprojekter. Steder hvor borgerne kan hjælpes på vej og mødes i fællesskaber, og hvor der er plads og rum til fx kunst- og kulturproduktion og idrætsinnovation.

Vi kan understøtte laboratorier og mødesteder med:

- Fablab/makerspace og kreative mødesteder fx med åbne værksteder
- Klublokaler/klubhuse, der understøtter foreningsliv – også på tværs af foreninger fx i form af fællesfaciliteter

BIBLIOTEKET SOM MØDESTED

Biblioteket er under forandring. Borgerne benytter i stigende omfang biblioteket til at mødes med andre borgere om forskellige aktiviteter, som studie- og arbejdssted eller for at opleve kulturelle arrangementer. Derudover spiller børnebiblioteket fortsat en stor rolle i børns møde med litteratur og forskellige kulturaktiviteter. Københavnerne bruger dermed ikke kun biblioteket til at hente og aflevere bøger, men opholder sig typisk i længere tid i biblioteksrummet. Udviklingen stiller nye krav til bibliotekernes rammer, der både skal være attraktive og fleksible samt understøtte nye funktioner.

Vi kan understøtte biblioteket med:

- Modernisering fx ved at flytte sammen med relevante samarbejdspartnere som skoler, boligselskaber eller andre kulturinstitutioner
- Plads til aktiviteter og formidling
- Sammentænkning af biblioteker og byrum

FACILITETER TIL BØRN OG UNGE

De københavnske børn dyrker i vid udstrækning foreningsidræt i kommunale idrætsfaciliteter. Det er værd at bemærke, at pigers deltagelse er lavere end drenge. Børnenes idrætsdeltagelse kan understøttes ved at etablere flere idrætsanlæg til populære foreningsidrætter som fodbold, gymnastik, svømning og dans i nærheden af børnenes hjem eller på områdets folkeskole.

Samtidigt er der en stigende efterspørgsel og nysgerrighed på faciliteter, som kan noget ”nyt”, og som kan favne både de kultur- og idrætsinteressede børn og unge. Fx som kultur- og bevægelseshuset KU:BE på Frederiksberg, der sammentænker funktioner på tværs af idræt og kultur. Derfor skal der både tænkes i ”klassiske” faciliteter tæt på og i mere specielle, bydækkende faciliteter, der kan noget særligt.

Vi kan understøtte faciliteter til børn og unge med:

- ”Klassiske” faciliteter i hver bydel (idrætshaller, fodboldbaner og svømmehaller)
- Nye typer faciliteter som fx fodboldeksperimentarium, motorikhal, biblioteks- og kulturhus for unge, børnelitteraturhus, børnebibliotek og børnemuseum
- Faciliteter, der understøtter pigers idrætsinteresser
- Faciliteter, der samler børn og forældre



PLADS TIL DET SELVORGANISEREDE

Undersøgelser viser, at voksne københavnere primært dyrker idræt på egen hånd; ofte under åben himmel. Der er stigende efterspørgsel på idrætsfaciliteter med stor åbenhed for selvorganiseret idræt som fx løbebaner, svømmehaller og havnebade samt på stier og pladser til motionsaktiviteter. For at give mulighed for mere spontan og ikke-styret idrætsaktivitet kan de nuværende idrætsanlæg desuden med fordel åbnes mere.

Vi kan understøtte plads til det selvorganiserede med:

- Plug and play – midlertidige legepladser for børn og voksne i byudviklingsområder
- Byrum og parker der gøres attraktive som ramme om selvorganiseret idræt (fx oplyste løberuter, aktivitets-spots og boldmål i parker)
- Opbevaringsfaciliteter i byens rum, fx bæredygtige containere
- Udendørs fitness-udstyr
- Booking-frie tider i idrætsanlæg

SPECIALANLÆG

I København kan man dyrke næsten hvilken som helst fritidsinteresse i kommunale rammer. For at bevare mangfoldigheden og understøtte den stigende efterspørgsel kan der etableres specialanlæg, som imødekommer mindre brugergrupperes ønsker, eller som kan noget andet end eksisterende faciliteter.

Der er fx en stor og stigende interesse for gymnastik. I dag er elitegymnastikken placeret i Grøndal MultiCenter, der rummer Københavns Kommunes eneste kommunalt ejede springgrav. Gymnastikforeningerne ønsker flere og bedre faciliteter. Det gør de med baggrund i et opadgående medlemstal og et stort pres på de eksisterende faciliteter. Samtidig har gymnastikken en særlig tiltrækning af pigegruppen.

Når specialanlæg projekteres, skal der være fokus på tilgængelighed i form af infrastruktur. Men også på drift og organisering så både organiserede og selvorganiserede får let adgang.

Vi kan understøtte plads til specialidræt med:

- Faciliteter som cricketanlæg, bueskydebane, springcenter, fægtesale m.m.



ELITEIDRÆTSANLÆG

København er en af Team Danmarks elitekommuner. Vi har en række idrætsudøvere i international klasse samt et stærkt vækstlag i form af talentudviklingsmiljøer inden for en lang række idrætsgrene.

Det vigtigste for eliteidrætsudøvere er tilstrækkelig og fleksibel adgang til tidssvarende træningsfaciliteter, hvilket er en fortløbende udfordring at sikre. Derudover er der i flere idrætsgrene efterspørgsel på opvisningsarenaer til større nationale og internationale konkurrencer. Udviklingen af sådanne arenaer kan enten ske ved at tænke nye klassiske idrætsfaciliteter i større skala eller særlige anlæg til eliteidræt. For eksempel er man i gang med at opgradere Danmarks Rostadion ved Bagsværd Sø, hvor der skal afholdes internationale konkurrencer.

Det er et arbejde, der kan foregå i samarbejde med Team Copenhagen, der står for Københavns eliteindsats.

Vi kan understøtte plads til eliteidræt med:

- Faciliteter som trampolin-/springcenter, opgraderet stadion med plads til flere aktiviteter, arena til indendørs holdsport, indendørs atletik-arena samt test-/innovationscenter for idræt

NYE PLATFORME FOR KUNST OG KULTUR

Københavnerne vil have kunsten og kulturen tættere på. Det kan være i byrummet, hvor midlertidige offentlige rum inddrages og benyttes til kulturelle "legepladser", så kunsten og kulturen bliver tilgængelig for mange. Eller det kan være på alternative placeringer, som fx i tomme bygninger. Samtidigt stiller udøvende kunstnere og foreninger stigende krav til faciliteterne, som skal kunne danne en attraktiv ramme om kulturproduktionen.

Vi kan understøtte nye platforme for kunst og kultur med:

- Digitale platforme/mødesteder
- Understøttende faciliteter fx i form af scener i byrum, opbevaringsfaciliteter m.m.
- Festivalpladser



6. KULTUR- OG IDRÆTSFACILITETER I BYDELENE

Efter indledende at have kastet et blik på de forskellige tendenser, der spiller ind i byudviklingen i København samt udviklingen af nye kultur- og idrætsfaciliteter, zoomes der nu ind på Københavns bydele. De er forskellige i størrelse, geografi og befolkningssammensætning og tilbyder forskellige kultur- og idrætsarenaer til københavnernes.

Ambitionen i de følgende afsnit er at belyse, hvad der lokalt er på spil, og hvordan bydelene ser ud i forhold til eksisterende og kommende, kommunale kultur- og fritidsfaciliteter.

Hvert bydelsafsnit indeholder ideer til kommende faciliteter, som stammer fra lokale ønsker og behov. Samtidig diskuteres de særegne potentialer og geografiske muligheder, som bydelene rummer.



NØRREBRO

OM BYDELEN

Nørrebro er en sprudlende bydel med en stærk identitet, hvor mangfoldighed og rummelighed spiller en central rolle. Bydelen er arealmæssigt lille og tæt bebygget. Det betyder også, at det er en bydel med få faciliteter i forhold til antallet af borgere. Dette gør det nødvendigt at tænke alternativt i forhold til etablering af kultur- og idrætsfaciliteter i bydelen.

Nørrebro opdeles i daglig tale i Indre og Ydre Nørrebro. Begge områder har meget blandet befolkningssammensætning både etnisk og socioøkonomisk.

På Ydre Nørrebro centrerer kultur- og idrætsfaciliteterne sig omkring Den Røde Plads med Nørrebrohallen og Hillerødsgade, hvor bl.a. bydelens eneste svømmehal ligger. Nørrebrohallen bliver med indflytningen af Nørrebro Bibliotek en hybridfacilitet med idræt og kultur under samme tag.

ANTAL BORGERE I BYDELEN...

2018 **81.000** → 2028 **87.000**



På Indre Nørrebro centrerer faciliteterne sig omkring Blågårds Plads med både bibliotek og idrætsfunktioner og omkring Sankt Hans Torv, der byder på en bred vifte af forskellige kulturelle tilbud. På idrætssiden er Korsgadehallen områdets største idrætsfacilitet.

FACILITETER TIL EN BYDEL I UDVIKLING

Der er potentiale i at genoprette og modernisere bydelens mange nedslidte faciliteter. Dels at tage skoler mest muligt i brug, at bygge idrætshaller i flere etager og at skabe byrum, som inviterer til aktivitet og bevægelse.

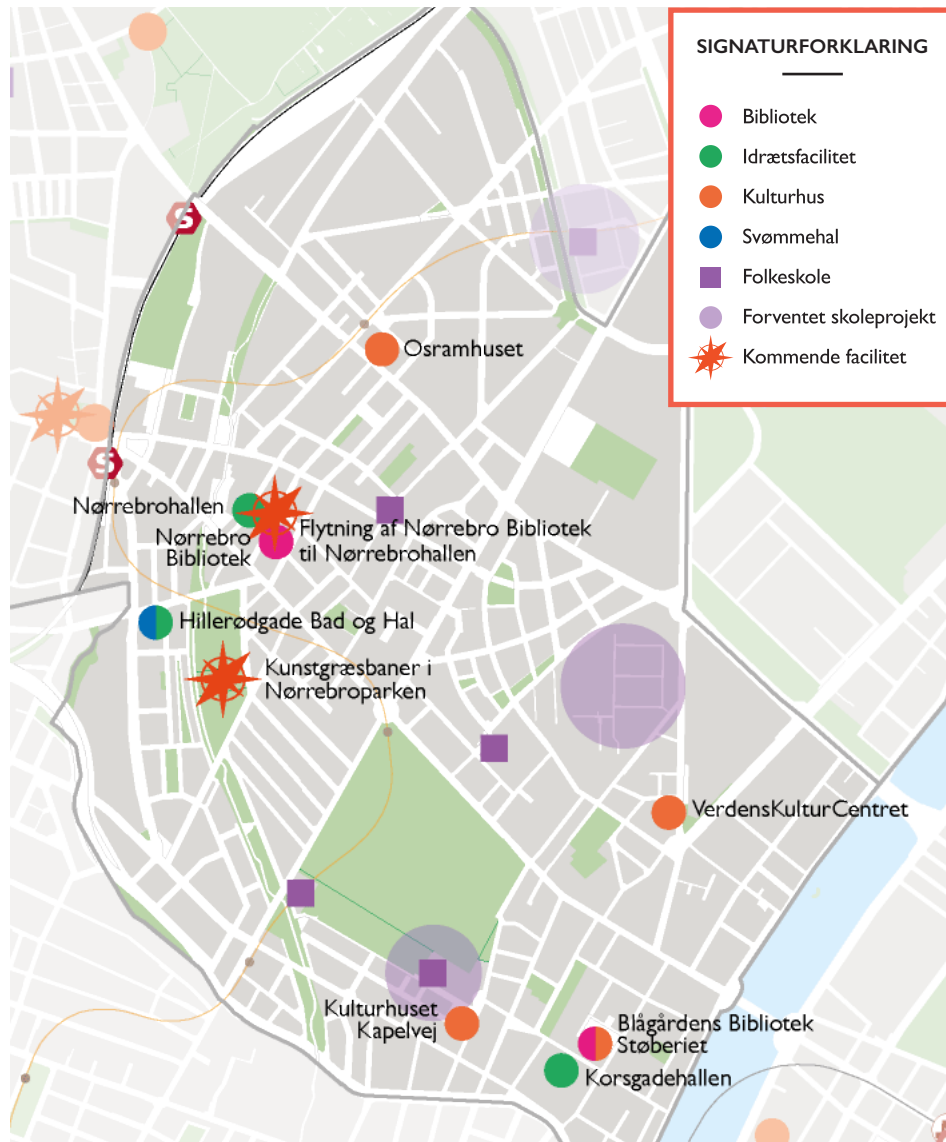


VIDSTE DU AT...

Nørrebro arealmæssigt er **Københavns mindste bydel**

Nørrebro – med sine 81.000 beboere – er bydelen med den **største befolknings-tæthed**

Nørrebro **har kun syv grønne kvadratmeter** pr. borger.



NØRREBRO ER...

En ung bydel med den laveste **gennemsnitsalder i København på 33,3 år**

Kendt for sin **mangfoldighed** og rummelighed

En bydel med **få kultur- og fritidsfaciliteter pr. borger**

Når der skal skabes rum til nye kultur- og fritidsaktiviteter på Nørrebro, er der behov for at udnytte nuværende faciliteter til fulde og at tænke mindre traditionelt. Samtidigt er det vigtigt at have for øje, at det er en bydel med mange børn og unge, der traditionelt set gerne vil spille boldspil og svømme.

Bydelen har mange projektmagere og frivillige kræfter, der ønsker at sætte kultur- og fritidsprojekter i søen. Initiativerne omfatter alt lige fra musikfestivaler, over folkekøkkener til forsøg på at slå verdensrekorden i antal spillere i en bordtenniskamp. Der er på den baggrund et stort potentiale for at fremme bydelens kulturelle liv ved at understøtte denne type kreative initiativer. Det kan gøres gennem modernisering og nytænkning af nuværende faciliteter og ved etablering af mindre, understøttende faciliteter.

Der mangler frivillige foreningsbaserede aktiviteter til bydelens mange børn. Det betyder, at mange forældre transporterer deres børn til foreningsaktiviteter i andre bydele. Der peges lokalt på, at de begrænsede faciliteter – særligt fodbold- og svømmefaciliteter – langt fra lever op til den store efterspørgsel.

Kortet viser bydelens kommunale faciliteter samt andre ikke-kommunale kulturaktører og faciliteter, som enten modtager støtte fra kommunen, har ansøgt om støtte eller som i kraft af deres størrelse, er markante.



IDEER TIL FACILITETER PÅ NØRREBRO

NYE FACILITETER

SVØMMEHAL MED BOLDBANE

Svømmehal med boldbane – enten som en ny facilitet eller som en udbygning af en eksisterende. Fodbold og svømning er efterspurgte aktiviteter i bydelen.

KUNST- OG KULTURSKOLE

Facilitet til bl.a. teater og musik, der kan facilitere mødet mellem bydelens børn, unge og de frivillige kreative kræfter.

SKATERFACILITETER

Indendørs skaterfaciliteter så der kan skates i bydelen året rundt.

KULTUREL SMELTEDIGEL

Eksperimenterende, dynamisk og fleksibel facilitet, der understøtter forskelligartet aktivitet og mødet mellem foreninger.

SPEJDERFACILITET

Spejderhytte med grønne fritidsaktiviteter vil kunne understøtte de mange projekter omkring bynatur i bydelen.

VANDAKTIVITETSHUS VED SØERNE

Aktivitetshus der giver mulighed for øget brug af søerne og fremmer den blå aktivitet i bydelen.

BYRUMSKULTURPAKKE

Løsning til opbevaring af materiel og udstyr der muliggør de mange aktiviteter og events, som bydelens kreative kræfter ønsker at skabe.

MOTORISKE LEGEPLADSER/RUM TIL BØRN

Lokalt placerede faciliteter til børn og unge som giver nørrebroborgerne mulighed for at være aktive i deres eget lokalområde.

AKTIVITETSSTRØG

En løsning der trækker på erfaringerne fra Sønder Boulevard. Dette aktivitetsstrøg skal hænge sammen med en løberute, som går hele Nørrebro rundt.

KUNSTGRÆSBANER PÅ NØRREBRO

Kunstgræsbaner til fodbold især til børn og unge på Nørrebro. Fx mindre baner i den grønne kile, hvor der nu er metrobyggeplads til Nuuks Plads, i Hans Tavsens Park eller på Blågård's Plads.

MODERNISERING OG RENOVERING

OPGRADERING AF BLÅGÅRDEN

Samtænkning af de forskellige institutioner ved Blågård's Plads og Korsgade, herunder inklusion af Den Lille Røde Plads, samt udnyttelse af varmekælderens under Støberiet.

OPGRADERING AF KAPELVEJ 44

Kapelvej 44 vil med en opgradering og nytænkning kunne rumme mange og forskelligartede foreninger. Visionen er, at huset skal afspejle Nørrebros mangfoldighed og fokus på fællesskaber.

KONCERTKIRKEN

Koncertkirken er blevet et centrum for musiklivet på Nørrebro. Der foreslås en opgradering af faciliteten.

BISPEBJERG

OM BYDELEN

Bispebjerg rummer fem forskellige lokalområder i form af Ryparken, Utterslev, Emdrup, Bispebjerg og Nordvest. Områderne har hver deres identitet og kvaliteter.

Bydelen forekommer, med sine forskellige lokalområder, alsidig og rummelig. Der er både områder med



boligsociale udfordringer og kvarterer med kreative miljøer, hvor det kunstneriske vækstlag spirer.

Bispebjerg er et udsat byområde. Der er kræfter, der trækker i retning af at udvikle bydelen til et centrum, hvor kreative erhverv finder sig til rette, og hvor forenings- og netværksdannelse skaber forskellige aktiviteter.

Samtidig er Bispebjerg en grøn bydel. Utterslev Mose er det næststørste naturområde i København og rummer med sit moselandskab, søer, stier og plæner potentialer for et øget rekreativt brug.

Ryparken og Emdrup er også rige på naturområder, og når kirsebærtræerne blomstrer, er Bispebjerg Kirkegård et af de mest yndede udflugtsmål i København.

FACILITETER TIL EN BYDEL I UDVIKLING

En stigende andel af Bispebjergs beboere er unge, ressourcestærke tilflyttere, der stiller nye krav til kultur- og idrætsfaciliteterne. Men bydelen rummer også mange andre typer borgere fra alle samfundslag.

Bispebjerg er en tæt bebygget bydel. I forbindelse med udvikling af nye faciliteter er det derfor nødvendigt at udnytte potentialet i de midlertidigt tomme grunde og bygninger, der også præger bydelen.

ANTAL BORGERE I BYDELEN...

2018 55.000 → 2028 58.000

Med stærke kulturinstitutioner som fx Dansekapellet og BIBLIOTEKET er der grundlag for at udnytte og udbygge de eksisterende faciliteter, så der skabes nye, unikke miljøer til kultur- og fritidslivet. Miljøer, som kan give indblik i bydelens industrielle kulturarv og skæve kulturmiljøer.



VIDSTE DU AT...

Bispebjerg rummer **Utterslev Mose**, som er det næststørste naturområde i København

Bispebjerg er blandt de bydele, hvor der forventes den **laveste befolkningstilvækst**

Særligt Nordvestkvarteret og området omkring Nørrebro Station er under udvikling i forbindelse med byggeriet af den kommende metro. Her bliver det kommende Kampsportens Hus et nyt lokalt mødested for kampsport, undervisning, leg og bevægelse.

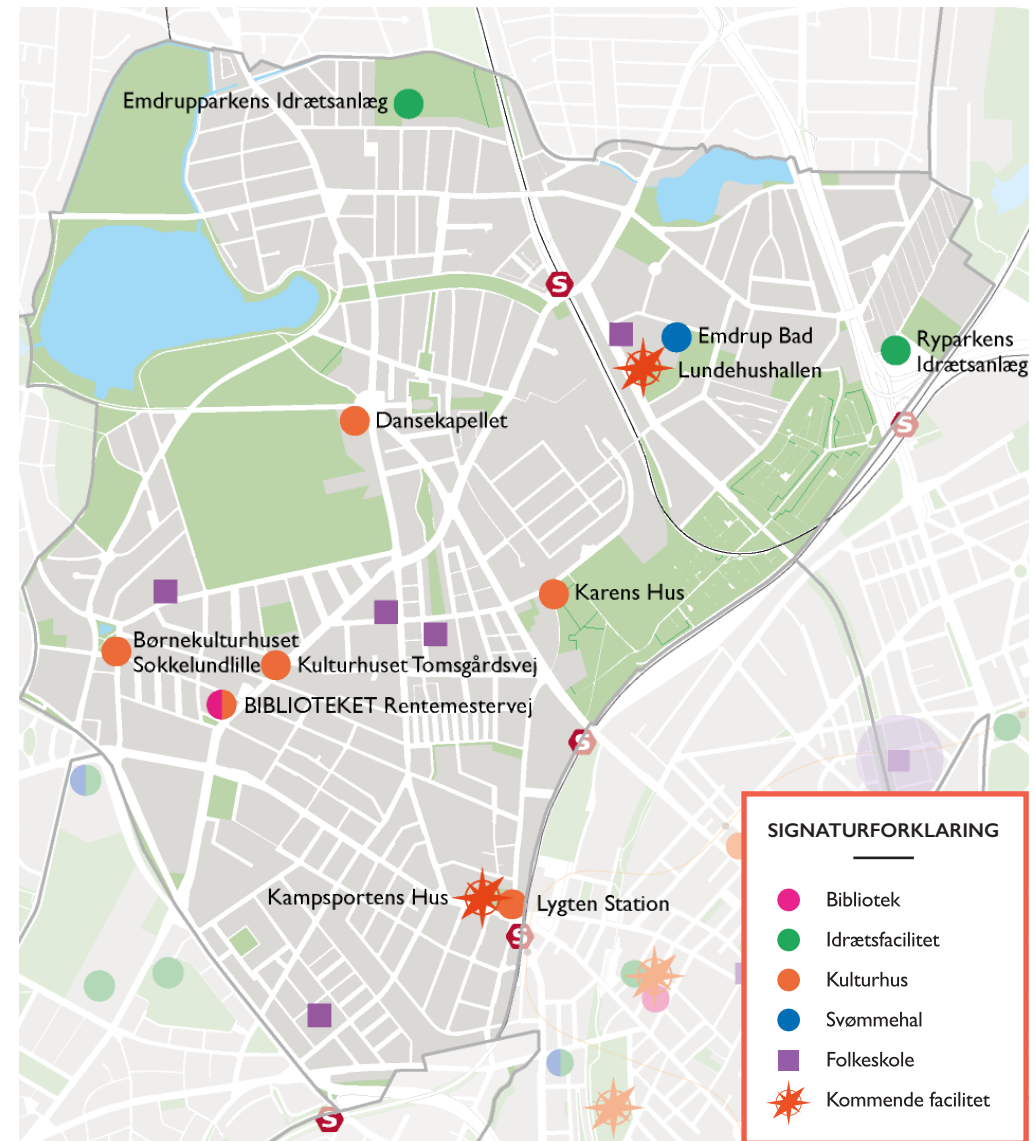
Fra Områdefornyelsen er der et ønske om at arbejde mere strategisk med kunst og kultur som en samlende, fælles- og identitetsskabende faktor. Det kan gøres fx ved at danne partnerskaber med kvarterets etablerede kulturinstitutioner, foreninger og netværk og styrke gadens kunst og kultur gennem fælles indsatser. En sådan indsats kan være et skridt på vejen mod at skabe et mere trygt og imødekommende byliv.

BISPEBJERG ER...

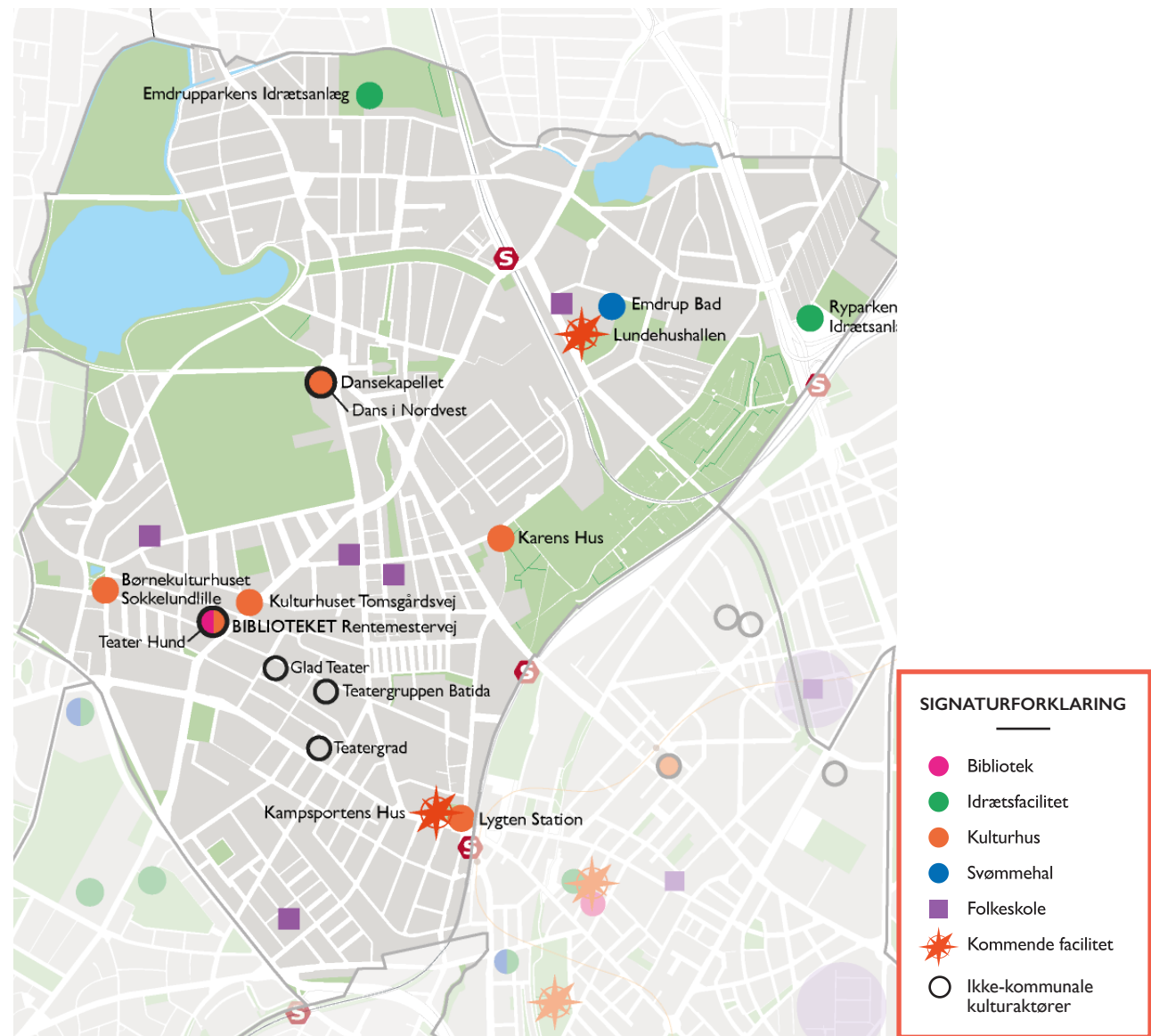
En bydel, der tiltrækker **entreprenante kræfter**

En bydel med mange **kreative miljøer** og et spirende vækstlag

En grøn bydel, der er rig på **naturområder**



Kortet viser bydelens kommunale faciliteter samt andre ikke-kommunale kulturaktører og faciliteter, som enten modtager støtte fra kommunen, har ansøgt om støtte eller som i kraft af deres størrelse, er markante.



IDEER TIL FACILITETER I BISPEBJERG

NYE FACILITETER

KULTURFACILITETER I RYPARKENS IDRÆTSANLÆG

Nye kulturfaciliteter i Ryparken Idrætsanlæg kan medvirke til at åbne området, så flere brugergrupper kan anvende anlægget.

KUNSTKVARTERET (BISPEBJERG/NV)

Kunst kan fremhæve forbindelser i kvarteret og inspirere til ophold og sightseeing. Etablering af faciliteter, som understøtter fællesskab og formidling af den positive historie om kvarterets kontraster og muligheder.

KREATIVT VÆKST- OG KVARTERHUS

Et kvarterhus kan danne rammer for social innovation, iværksætteri og kulturelt entreprenørskab, hvilket kan skabe beskæftigelse lokalt.

SPEJDERHUS

Et spejderhus i tilknytning til Utterslev Moses østlige del. Spejderhuset kan anvendes af andre aktører end blot spejdere og understøtte behovet for flere mødesteder.

MOBIL KULTUR- OG IDRÆTSFACILITET

En mobil kultur- og idrætsfacilitet vil gøre kulturen mere synlig i bybilledet. Faciliteten kan have holdeplads fx i Smedetoften eller ved Kantorparken.

JUNGLESTI

Boardwalks, junglestier og klatrevæg ved Utterslev Mose kan bidrage til anderledes oplevelser i naturen. Etablering af synlige indgangsportaler, som kan rumme informationstavle og fitnessredskaber.

SANDSPORTSHAL VED RYPARKENS IDRÆTSANLÆG

Opvarmet sandспортshal til beachvolley, -fodbold og -håndbold.

UDVIDELSE AF HÅNDBOLDHAL I RYPARKEN

Udvidelse af eksisterende hal med eksempelvis en minihal.

TENNISHAL I EMDRUPPARKENS IDRÆTSANLÆG

Tennishal til indendørs tennis m.m.

KUNSTGRÆSBANE I EMDRUPPARKENS IDRÆTSANLÆG

Fleksibel 11-mandsfodboldbane til brug for både børn og voksne.

MODERNISERING OG RENOVERING

HELHEDSPLAN FOR OMRÅDET VED LUNDEHUS-SKOLEN

Helhedsplan for området ved Lundehusskolen, herunder Lundehushallen, Emdrup Bad og kunstgræsbaner.

UDVIDELSE AF FÆGTESAL I RYPARKEN

Udvidelse med flere mindre fleksible fægtesale.

RENOVERING AF KUNSTGRÆSBANE I RYPARKEN

Udbedre dræn under kunstgræsbaner i Ryparken.



BRØNSHØJ- HUSUM

OM BYDELEN

Brønshøj-Husum er en grøn bydel med moser, søer, parker og voldanlæg, hvilket er med til at gøre bydelen til et attraktivt sted for børnefamilier.

Bydelen er et sammensat byområde bestående af fire meget forskellige områder: Brønshøj er overvejende et boligområde med villaer, rækkehuse og kolonihaver. Bellahøj er domineret af almene boliger og kendt for sine karakteristiske højhuse. Tingbjerg er et alment boligområde, mens Husum er præget af villakvarterer og almene boliger.

Der er en stadig stigende tilflytning af ressourcerstærke borgere. Samtidig er bydelen præget af en stor andel af ældre borgere og udfordringer omkring tryghed. En række af de almene boligområder i bydelen er karakteriseret som udsatte byområder, og der er store forskelle i borgernes økonomiske og sociale ressourcer.

FACILITETER TIL EN BYDEL I UDVIKLING

Bydelen huser en række faciliteter, som ikke findes andre steder i byen; et fredet vandtårn, Vestvolden og Københavns største friluftsscene, Bellahøj Friluftsscene.

ANTAL BORGERE I BYDELEN...

2018 45.000 → 2028 50.000

Af større idrætsfaciliteter i bydelen findes EnergiCenter-Voldparken, Tingbjerg Idrætspark og Husumparken. Brønshøj-Husum er den bydel, hvor færrest er fysisk aktive.



Lokalt arbejdes der på at skabe sammenhæng mellem bydelens områder, fremme trygheden og skabe flere kultur- og fritidstilbud. Der peges der bl.a. på muligheden for at tænke i forbindelser mellem faciliteterne, således at der er let adgang mellem faciliteter i og uden for bydelen. De fysiske forbindelser kan i sig selv også være med til at skabe aktivitetsmuligheder for byens borgere.

Nogle områder i bydelen, særligt Tingbjerg, er foreningsfattige. Dog er der et stigende antal stærke foreninger, særligt boldforeninger, som engagerer sig lokalt og som er med til at løfte andelen af fysisk aktive børn og unge.

UDVIKLING AF DEN GRØNNE BYDEL

I bydelen findes bl.a. de grønne områder Utterslev Mose og Vestvolden. Brønshøj-Husum Lokaludvalg arbejder bl.a. på at etablere et bynaturcenter, Naturbyen ved EnergiCenter Voldparken, hvor flere end 50 foreninger holder til.

Der er et potentiale i at udvikle kultur- og idrætsfaciliteter, der kan give lokale borgere lyst til at bevæge sig i bydelens grønne områder.



VIDSTE DU AT...

Brønshøj-Husum er den bydel med **den andenlaveste befolkningstæthed** i København

Brønshøj-Husum har mange ældre borgere og **færre unge i alderen 20-30 år** sammenlignet med andre bydele i København



BRØNSHØJ-HUSUM ER...

En bydel med **god plads og mange grønne områder**

En bydel med **potentiale** – bl.a. til at få flere borgere til at være **fysisk aktive**

Kortet viser bydelens kommunale faciliteter samt andre ikke-kommunale kulturaktører og faciliteter, som enten modtager støtte fra kommunen, har ansøgt om støtte eller som i kraft af deres størrelse, er markante.



IDEER TIL FACILITETER I BRØNSHØJ-HUSUM

NYE FACILITETER

CRICKETANLÆG

Copenhagen Cricket Club arbejder for anlæg af cricketbane samt opførelse af et multifunktionelt klubhus i Tingbjerg Idrætspark.

SPEJDERHUS/MULTIFUNKTIONEL FACILITET VED ENERGICENTER VOLDPARKEN

Multifunktionel facilitet som fungerer som hjemsted for spejderne Brønshøj-Husum Gruppe. Projektet er en del af det større projekt, Naturbyen.

BELLAHØJ FRILUFTSSCENE – OPBEVARINGS- MULIGHED TIL Udstyr

Facilitet/klubhus med mulighed for opbevaring af udstyr til aktiviteter på scenen.

FRILUFTSFACILITETER

Friluftsfaciliteter som fx klatrefacilitet, der er tilgængelig for unge uden for foreningslivet.

SVØMMEHAL

Svømmefacilitet som både kan servicere Brønshøj-Husum og Vanløse.

BELLAHØJ KULTURHUS

Fælles kulturhus der kan fungere som mødested på tværs af boligafdelingerne og boligselskaberne på Bellahøj.

FYSISKE FORBINDELSER MELLEM FACILITETERNE

For at tiltrække flere børn og unge til kultur- og idrætslivet er der behov for gode forbindelser mellem kultur- og idrætsfaciliteterne i bydelen.

LØBERUTER MED LYS

Flere løberuter i Brønshøj-Husum giver mulighed for tryk at bevæge sig i bydelens grønne områder.

UDVIKLINGSPLAN FOR KULTUREN OMKRING BRØNSHØJ TORV

En samlet strategisk plan for udviklingen af kultur i Brønshøj-Husum. Der skal ses på samspil mellem nærliggende grønne områder, boligområder samt andre helhedsplaner.

TEATER- OG MUSIKSCENE

Fælles mødested med stor kapacitet, der kan bruges til teater og musik.

MODERNISERING OG RENOVERING

UDVIKLINGSPLAN FOR TINGBJERG IDRÆTSPARK OG UTTERSLEV MOSE

En samlet strategisk plan for udviklingen af Tingbjerg Idrætspark og de tilstødende grønne områder; herunder Utterslev Mose, boligområder samt andre helhedsplaner.

KUNSTGRÆS PÅ GADELANDET

Opgradering af fodboldbanerne ved Gadelandet til kunstgræs for at understøtte den stigende brug af banerne.



VANLØSE

OM BYDELEN

Vanløse har sin egen bymidte, der danner centrum for handelslivet og det kulturelle liv i bydelen. Samtidig er bydelen rig på grønne områder. Dette er samlet set med til at præge bydelen og giver den anstrøg af en lokal landsbyidentitet.

Kulturstationen Vanløse er, med sin centrale placering, med til at sætte rammen om det kulturelle liv i bydelen; en position der forventes at blive styrket i takt med den rivende udvikling af området omkring Vanløse Station. Vanløse huser flere større idrætsanlæg, der har bydækkende funktioner, og som bliver benyttet af borgere fra alle Københavns bydele, fx Bellahøj Svømmestadion og Grøndal Multicenter.

Samtidigt er der, blandt bydelens foreninger, udfordringer med at dække facilitetsbehovet for de mange med-

VIDSTE DU AT...

Vanløse er den bydel i København med **flest personbiler pr. indbygger**

ANTAL BORGERE I BYDELEN...

2018 41.000 → 2028 44.000

lemmer. Den fortsatte efterspørgsel på flere og bedre faciliteter vidner om en bydel med et aktivt idrætsliv og mange idrætsbrugere.

FACILITETER TIL EN BYDEL I UDVIKLING

Vanløses idrætsfaciliteter er centreret i to akser, der ligger fjernt fra hinanden. Den ene akse er beliggende vestligt i bydelen. Den anden akse ligger østligt, tæt op ad de tilgrænsende bydele, og består bl.a. af bydækkende faciliteter.



Afstanden mellem de to akser skaber en opdeling i bydelen hvad angår kultur- og fritidsliv.

Der er en central udfordring i at skabe nye forbindelser, der kan binde bydelen sammen på fritidsområdet. Det er også et lokalt ønske at samle bydelen i forhold til identitet og brug af faciliteter. Heri er også et potentiale til at løfte den lokale efterspørgsel på faciliteter på tværs af Vanløse.

Borgernes flittige brug af bydelens idrætsfaciliteter giver udfordringer i forhold til at imødekomme den store efterspørgsel. Det kalder på nye og mere effektive faciliteter. Imidlertid er der kun få ledige arealer til nye faciliteter. For at imødekomme efterspørgslen på faciliteter er det derfor også nødvendigt at effektivisere brugen af bydelens eksisterende faciliteter, så alle kvadratmeter udnyttes optimalt.

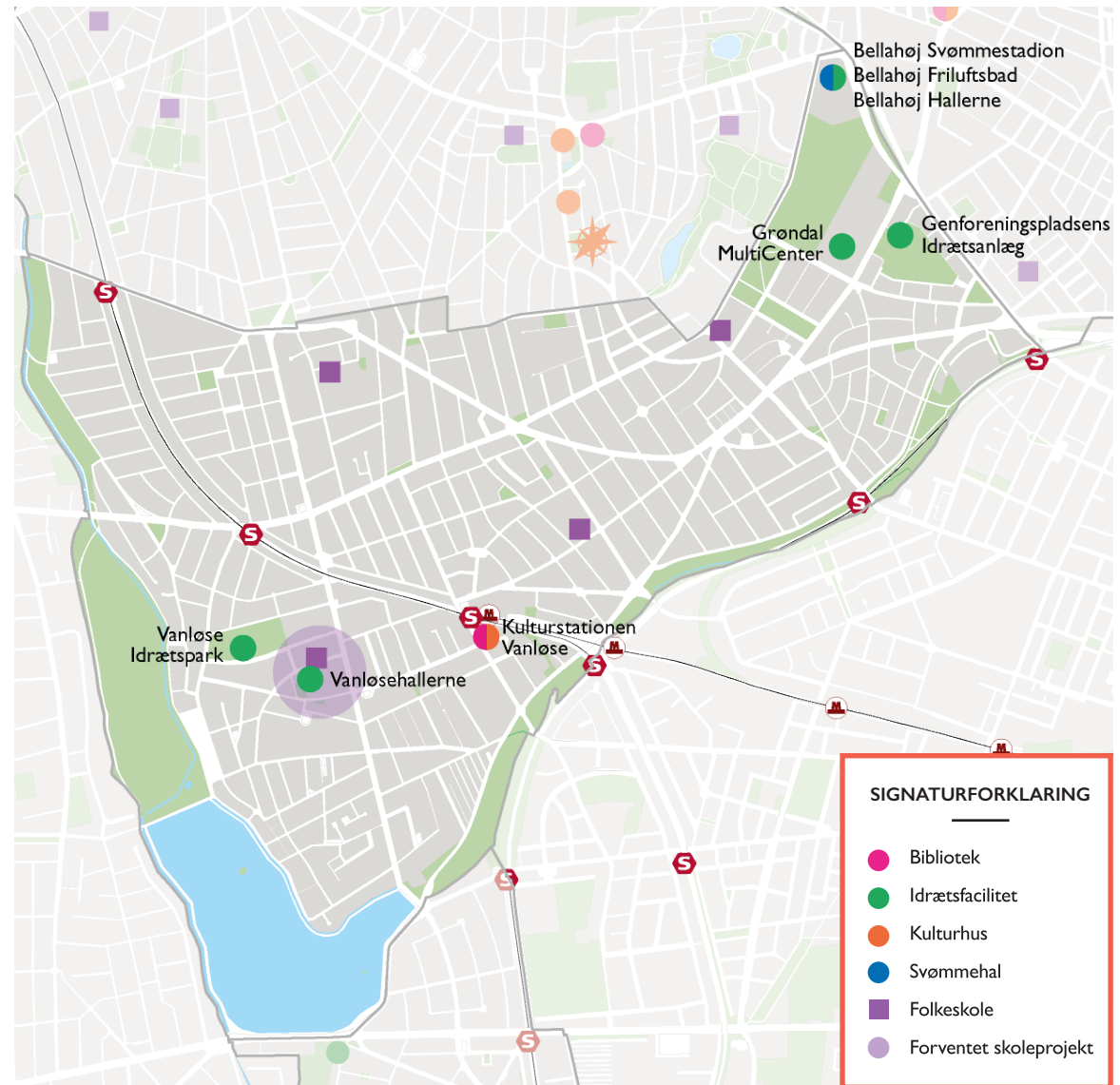
Vanløse står over for en kraftig udvikling, og særligt de forestående forandringer omkring den kommende Damhusengens Skole og Vanløse Station vil i de kommende år sætte sit præg på bydelen. Denne udvikling kan med fordel ledsages af en udvikling af Vanløses kultur- og idrætsfaciliteter.

VANLØSE ER...

En bydel med lokal "landsbyidentitet"

En bydel med **mange grønne områder**, der kan afhjælpe København ved **skybrud**

Arealmæssigt kommunens **næstmindste bydel**



Kortet viser bydelens kommunale faciliteter samt andre ikke-kommunale kulturaktører og faciliteter, som enten modtager støtte fra kommunen, har ansøgt om støtte eller som i kraft af deres størrelse, er markante.



IDEER TIL FACILITETER I VANLØSE

NYE FACILITETER

LETHAL VED VANLØSE IDRÆTSANLÆG

Lethal ved Vanløse Idrætsanlæg der kan anvendes til en bred vifte af idræt og skabe forbindelse til eksisterende faciliteter.

BEVÆGELSE- OG SPRINGCENTER

Bevægelses- og springcenter der kan huse både organiseret idræt og selvorganiseret bevægelse og leg.

STREET-AREAL

Ved at anlægge både særskilte street-arealer og implementere leg og bevægelse i byens rum vil man kunne skabe nye forbindelser mellem byens faciliteter og gøre udvalgte byrum til faciliteter i sig selv.



TENNISHAL

En udvidelse af tennishallen vil styrke tennissporten i området.

BUESKYDEBANE VED BELLAHØJMARKEN

Facilitet til bueskydning der kan aktivere Bellahøjmarken og huse en sportsgren, der med sit behov for større arealer er udfordret i byen.

TEST- OG INNOVATIONSCENTER GMC

Bydækkende test- og innovationscenter i Grøndal MultiCenter der kan udvikle idrætten gennem partnerskaber.

SAMARBEJDER MED BOLIGPROJEKTER

Der er et stort potentiale i at indgå nye samarbejder med boligforeninger for at indarbejde kulturliv i eksisterende og kommende boligprojekter.

LOGISTISK SAMMENTÆNKNING AF FACILITETER

Nærheden mellem bydelens faciliteter gør det oplagt at arbejde med at skabe både funktionelle og visuelle sammenhænge mellem de eksisterende faciliteter for dermed at fremme udnyttelsen og mobiliteten.



MODERNISERING OG RENOVERING

ANLÆG AF KUNSTGRÆS PÅ VANLØSE STADION

Kunstgræs på stadionbanen vil optimere brugsperioden. Desuden er der et stort potentiale i at åbne idrætsanlægget mod resten af byen.

RENOVERING AF GRØNDAL MULTICENTER

Renovering af Grøndal MultiCenter der kan optimere brugen af faciliteten og give en bedre oplevelse for fritidsbrugere.

AKTIVERING AF BELLAHØJMARKEN

Aktivisering af Bellahøjmarken vil skabe muligheder for idrætsformer, der kræver udendørs faciliteter. Samtidigt vil Bellahøjmarken kunne anvendes til midlertidige faciliteter og aktiviteter.

ØSTERBRO OG NORDHAVN

OM BYDELEN

På Østerbro er der et mylder af mennesker på pladser og handeleggader. Det præger bydelen, at der bor mange mennesker, men også Fælledparken, Parken og de mange fodboldbaner sætter sit præg.

Østerbro er en mangfoldig bydel med både etageejendomme, alment boligbyggeri samt velhaverkvarterer.

Østerbro har relativt mange idrætsanlæg og nogle af de store toneangivende idrætsforeninger har til huse her. Desuden har bydelen mange skoler med større idrætsfaciliteter.

Nordhavn er et af Københavns nye byudviklingsområder, som først nu er ved at opbygge en identitet. Havnen og vandet giver området karakter, og kommunen har igangsat midlertidige kultur- og fritidstiltag i kvarteret.

FACILITETER TIL EN BYDEL I UDVIKLING

Østerbro er hjemsted for mange kultur- og idrætsfaciliteter, og der er potentialer i fortsat at videreudvikle,

ANTAL BORGERE I BYDELEN...

2018 **79.000** → 2028 **90.000**

udvide og nytænke eksisterende faciliteter. Fx ved Østerbro Stadion, hvor den tidligere skøjtehalgrund bruges midlertidigt som løbebane og senere kan bruges til andet formål.

Samtidigt besøges Østerbro af kultur- og fritidsbrugere fra andre bydele og oplandet. Det understøttes af tre S-togstationer og flere kommende metrostationer i bydelen.

Etablering af nye faciliteter, som fx et motorikhus eller et større samlende multikulturhus med bibliotek, vil således kunne bidrage med byliv og arrangementer, der kommer mange københavnere til gode.

En af Østerbros udfordringer er, at bydelen gennemskares af store trafikårer. Det skaber behov for sammenhænge på tværs af bydelen. Dette kan understøttes fx med etablering af en mobil kulturfunktion, der kan inspirere, igangsætte og understøtte kulturaktiviteter.

UDVIKLING AF DEN BLÅ BYDEL

Østerbro har desuden en lang kystlinje, som med udviklingen af Nordhavn vil blive endnu længere. Der vil i de kommende år være et stort potentiale i etablering af

kultur- og fritidsfunktioner ved og på vandet, som etablering af et kulturhus, en svømmehal eller af flydende, mobile og multifunktionelle foreningsfunktioner. Ikke mindst kan kultur- og idrætsfaciliteter tænkes ind i det kommende parkområde, der skal etableres i Nordhavn.

Det er oplagt at udnytte de rekreative muligheder, som adgangen til vand giver, ikke mindst fordi Østerbro i forvejen har relativt få grønne arealer i forhold til antallet af indbyggere.



VIDSTE DU AT...

Østerbro er den **andenmest befolkningsrige** bydel i København


Nordhavn er i rivende udvikling og huser allerede omkring **5.000 borgere**



ØSTERBRO OG NORDHAVN ER...

Et område med **en lang kyststrækning**, som har et **stort udviklingspotentiale**

En af de **dyreste bydele** i København **at købe ejerboliger i**



Kortet viser bydelens kommunale faciliteter samt andre ikke-kommunale kulturaktører og faciliteter, som enten modtager støtte fra kommunen, har ansøgt om støtte eller som i kraft af deres størrelse, er markante.



IDEER TIL FACILITETER PÅ ØSTERBRO OG I NORDHAVN

NYE FACILITETER

MINIFODBOLDBANER MED LYS

Minibaner til fodbold med lys og gerne flere baner placeret tæt på hinanden. Fx i forbindelse med kunstgræsbaner ved Kildevældsskolen.

MOBIL KULTURFACILITET

Mobil kulturfacilitet der kan inspirere, igangsætte og understøtte kulturaktiviteter samt afdække behov for kultur- og fritidsbehov lokalt.

IDRÆTSBYGGERI PARKEN

Der ligger p.t. en midlertidig løbebane, hvor der er mulighed for at placere fx midlertidige minifodboldbaner.

KUNSTGRÆSBANE I NORDHAVN

Kultur- og Fritidsforvaltningen skal udarbejde en plan for mulige placeringer af kunstgræsbaner i Nordhavn.

VINTERFODBOLD PÅ TENNISBANER

Udnyttelse af tennisbaner til fodbold om vinteren.

MUSIKSKOLEFACILITETER

Der er ønske om at styrke et aktivt musikliv i bydelen.

MOTORIKHUS

Motorikhus for hele byen men med lokalt fokus, placeres fx i Emdrup, der er et udsat boligområde.

NORDHAVN KULTURHUS

Hus med en maritim profil, som udviser grænsen mellem vand og land. Måltrettet maritime foreninger, selvorganiserede samt børn i form af læringsaktiviteter.

SVØMMEHAL I NORDHAVN

Med det voksende antal borgere i Nordhavn er der behov for en svømmehal.

UDENDØRS IDRÆTSFACILITETER I NORDHAVN

Faciliteter i forbindelse med kommende rekreative områder i Nordhavn, fx boldbaner og løberuter i kommende parkområde. Opbevaringsdepoter til maritimt udstyr langs kajkanter kan understøtte det voksende foreningsliv i Nordhavn.

KULTUR OG IDRÆT I DEN KOMMENDE SKOLE I NORDHAVN

Kultur- og idrætsfaciliteter, herunder idrætshal, boldbane og bibliotek, kan med fordel tænkes ind i forbindelse med skolebyggeri i Levantkajområdet og benyttes af både skolen og foreningslivet.



MODERNISERING OG RENOVERING

RENOVERING OG MODERNISERING AF IDRÆTSHUSET / ØSTERBRO STADION

Renovering og modernisering af Idrætshuset/Østerbro Stadion, hvor særligt salene er nedslidte.

RENOVERING OG MODERNISERING AF VILLA KULTUR

Renovering og modernisering af VILLA Kultur så arbejdet med kulturiværksætterier understøttes bedre.

ELVÆRKET

Udbygning af biblioteksfunktioner på Østerbro. Den historiske bygning Østre Elværk kan på sigt danne rammen om både en biblioteksfunktion og forskellige typer kulturtilbud.

INDRE BY

OM BYDELEN

Indre By er hele Danmarks ”Indre By”. Det er her, man kan opleve historiens vingesus, og det er her, storbyens kontraster træder tydeligt frem. Indre By er et kulturcentrum, men samtidigt også bopæl for mange borgere. Bydelen er kendetegnet ved stærke, kommunale kunst- og kulturinstitutioner som Thorvaldsens Museum, Københavns Museum, Stadsarkivet og Nikolaj Kunsthall.

Medborgerskabsinstitutioner, som skaber rammer for inddragende aktiviteter og samskabelse, er til gengæld underrepræsenteret i Indre By.

Set i forhold til befolkningstallet er der begrænsede idrætsfaciliteter i bydelen. Erfaringer viser, at mange bruger idrætsfaciliteter i andre bydele samt parker og havnen. Det er muligt, fordi den kollektive trafik skaber

forbindelser til andre bydele og gør bydelen let at bevæge sig ind og ud af.

FACILITETER TIL EN BYDEL I UDVIKLING

Indre By er stort set helt udbygget. Dog er fx Vestre Banegrav i spil som nyt udviklingsområde, og der er løbende omdannelse af eksisterende bygninger. Overordnet kan det imidlertid være svært at indpasse nye faciliteter i Indre By.

Der er potentiale for, at de eksisterende faciliteter og anlæg i højere grad nytænkes, videreudvikles og sammenlægges, så alle kvadratmeter udnyttes optimalt. Dette kan fx også være i form af udbygninger/tilbygninger og ved i højere grad at benytte faciliteter på både folke- og privatskoler.

Der er potentiale i at åbne kulturinstitutioner mere op og tage de omgivende byrum i brug til fx rekreativt ophold, leg, kunst og bevægelse. Dette vil kunne give

ANTAL BORGERE I BYDELEN...

2018 42.000 → 2028 45.000



VIDSTE DU AT ...

Indre By rummer den **største koncentration af kulturtilbud** i Danmark

Indre By har en forholdsvis homogen befolkning med **mange ressourcestærke borgere**



beboere, turister og besøgende større lyst til at deltage i aktiviteter – både indendørs og udendørs.

Der er mange private aktører og institutioner i Indre By på kultur- og fritidsområdet. Dette giver mulighed for at tænke i nye organisationsformer og partnerskaber også i forhold til faciliteter. Desuden er der løbende til- og fraflytning fra lokaler og grunde, som giver muligheder for midlertidige faciliteter og initiativer.

I forhold til faciliteter ligger der et potentiale i i højere grad at få koblet Indre By og Christianshavn. Det gælder ikke mindst med åbningen af Inderhavnsbroen og den planlagte svømmefacilitet på Papirøen samt fremtidige tilbud på Refshaleøen.

Havnen er i det hele taget blevet en samlende faktor med stor værdi for beboerne. Det skaber en oplagt mulighed for at udnytte havnens rekreative potentialer endnu mere.

INDRE BY ER...

En bydel med mange **arkitektonisk værdifulde huse** og bygningsmæssige helheder

Centrum for **kulturinstitutioner** og cafeliv for hele København og omegn



Kortet viser bydelens kommunale faciliteter samt andre ikke-kommunale kulturaktører og faciliteter, som enten modtager støtte fra kommunen, har ansøgt om støtte eller som i kraft af deres størrelse, er markante.



IDEER TIL FACILITETER I INDRE BY

NYE FACILITETER

NYT KULTURHUS INDRE BY

Nedrivning af det nuværende Kulturhus Indre By og etablering af et etagebyggeri med kulturhus i stueetagen. Et nyt kulturhus kan skabe rum med mulighed for udfoldelse, lokalt fællesskab og samskabelse.

BØRNEMUSEUM/BØRNEBIBLIOTEK

Kombineret børnemuseum og børnebibliotek med faciliteter og formidling særligt rettet mod børn og unge.

TEATERPLADSEN

Multifunktionel fysisk platform for scenekunst til foreninger, som rummer scenerum, værksted, opbevaringsfaciliteter, fælles møderum mv.

ÅNDEHULLER OG AKTIVITETSROM I BYENS "SPRÆKKER"

Mindre faciliteter som er understøttende både ift. kultur og idræt, fx i form af små motoriklegepladser, scener og depotter til udstyr.

DIGITAL PLATFORM TIL SCENEKUNST I BYRUMMET

Digital platform, som giver scenekunstmiljøet mulighed for at booke sig ind på alternative placeringer og i byrum i byen.

MOBILE FACILITETER

Etablering af mobile kulturhuse der kan anvendes som fælles samlingspunkter og som aktivitetscentrum med forskellige tilbud.

VANDAKTIVITETSHUS/PLATFORME VED SØERNE

Etablering af et hus med fokus på vandidræt, kulturaktiviteter på/ved vand og formidling. Dette kunne evt. være i Søpavillonen.

MODERNISERING OG RENOVERING

ÅBNING AF THORVALDSENS MUSEUM MOD BYEN

Uderum foran museet i form af bænke samt lege- og bevægelselementer, der åbner museets indgangsveje.

KUNSTNERISK LEGEPLADS VED NIKOLAJ KUNSTHAL

Omdannelse af plads bl.a. med etablering af kunstnerisk legeplads.



KBH VOLUME

Opgradering af klimaskærm og toiletter.

MODERNISERING OG NYTÆNKNING AF HOVEDBIBLIOTEKET

Mere attraktivt biblioteksrum med bedre lysindfald og bedre forbindelse til resten af byen – fx med en passage gennem stueetagen.

CHRISTIANSHAVN

OM BYDELEN

Christianshavn er en bydel, der gemmer på en rig historie og kulturarv. Bydelen er kendetegnet ved en stærk identitet og en bred palet af kulturtilbud – også af den mere alternative slags.

Bydelen huser flere kreative uddannelsesinstitutioner som arkitektskolen og Rytmisk Musikkonservatorium. Kanalerne danner ramme om bydelen, som også rummer to vandnære byudviklingsområder – Papirøen og Refshaleøen. Sidstnævnte huser nogle af de største festivaler i København.



Christianshavn gennemgår en hastig udvikling i disse år, hvor mange ressourcerstærke borgere flytter til. Det lægger pres på institutioner og infrastruktur og udfordrer sammenhængskraften i bydelen.

FACILITETER TIL EN BYDEL I UDVIKLING

Med byudviklingen på Christianshavn følger et stigende børnetal. Det gør det nærliggende at udvikle faciliteter og tilbud, som tilgodeser børn og unge samt børnefamilier. Dette kan fx være i form af midlertidige og mobile kultur- og fritidstilbud, som kan harmonere med behovet for en gradvis udvikling af bydelen.

Der er desuden behov for flere, bedre og renoverede faciliteter til idræt for alle aldersgrupper, indendørs som udenørs, der kan imødekomme den voksende befolkning.

PAPIRØEN OG REFSHALEØEN

Med udviklingen af de nye kvarterer på Papirøen og Refshaleøen, er der et unikt potentiale for etablering af nye kultur- og idrætsfaciliteter.

De kommunale kulturinstitutioner i området peger på, at særligt Refshaleøen rummer mange arealer, der oplagt

ANTAL BORGERE I BYDELEN...

2018 13.000 → 2028 16.000



kan anvendes til at indpasse det mere skæve og krævede, det kan fx være større og mere larmende typer af aktiviteter. Samtidigt er det oplagt at afprøve eksperimenterende og nyskabende kultur- og idrætsfaciliteter, både til lands og til vands.

Da Refshaleøen er et perspektivområde, som skal byudvikles på sigt, er der her en oplagt mulighed for at arbejde med midlertidige tiltag.



VIDSTE DU AT...
Christianshavn er
**Københavns mindste
bydel**

Papirøen har også helt unikke muligheder og potentialer. Det er planen, at der på øens nordvestlige hjørne etableres et nyt vandkulturhus med foreningsfaciliteter og havnebad. Faciliteten vil invitere brugere på tværs af aldersgrupper ind til forskellige vandoplevelser og samtidig skabe rammen om et mangfoldigt liv i havnen.

Der ligger desuden et potentiale i at samarbejde med bydelens store kulturinstitutioner og kunstskoler. Dette med henblik på en bedre udnyttelse af lokaler og lån af arealer og faciliteter.

CHRISTIANSHAVN ER...

En **grøn og blå bydel** med tilgængelige naturområder og kanaler

En kreativ bydel med **undervisningssteder** og mange **kreative miljøer**

En bydel med en **lang historie**, som mange christianshavnerne tillægger **stor værdi**



Kortet viser bydelens kommunale faciliteter samt andre ikke-kommunale kulturaktører og faciliteter, som enten modtager støtte fra kommunen, har ansøgt om støtte eller som i kraft af deres størrelse, er markante.



IDEER TIL FACILITETER PÅ CHRISTIANSHAVN

NYE FACILITETER

FLYTNING AF CHRISTIANSHAVN BIBLIOTEK

Bedre udfoldelsesmuligheder og faciliteter for biblioteket som i dag er nedslidt ved ny placering, evt. på Papirøen.

VANDIDRÆTSFACILITETER

Bedre forhold for vandsport, opbevaringsforhold og anløbsfaciliteter for blandt andet kajaker og småbåde.

NATUR/FYSIK/VAND-EKSPERIMENTARIUM

Ekspérimentarium hvor børn kan prøve kræfter med vand på forskellig vis.

KULTUR OG IDRÆT PÅ AREALER PÅ REFSHALEØEN

Udnytte både permanente og midlertidige arealer på Refshaleøen – hvor der ikke er boliger i nærheden – til eksperimenterende og nyskabende kultur- og idrætsfaciliteter, både til lands og til vands.

MOBILE KULTURHUSE OG FACILITETER

Mobile kulturhuse der kan anvendes som fælles samlingspunkter og som aktivitetscentrum med forskellige tilbud samt etablering af base hertil.



AMAGER ØST

OM BYDELEN

Amager er musikens ø med en lang række både kommunale, private og statslige musik- og spillesteder. Derudover farver den lange kyststrækning mod Øresund bydelen blå, og der er livlig aktivitet i og ved vandet i Amager Strandpark.

Det er en stærk foreningsbåret bydel med mange små foreninger og et par enkelte store foreninger som drivkraft for udviklingen.



Der ligger et stort potentiale i at løfte kultur- og fritidslivet i samspil med de mange idræts- og kulturforeninger.

FACILITETER TIL EN BYDEL I UDVIKLING

Den store befolkningsvækst betyder, at der er behov for faciliteter, som følger med udviklingen.

Særligt i den sydøstlige del af bydelen er der potentiale for at udvikle nye kultur- og idrætsfaciliteter. Eksempel-

ANTAL BORGERE I BYDELEN...

2018 **58.000** → 2028 **66.000**



vis langs Amager Strandpark og i de nye boligområder, hvor der er få faciliteter.

De nordligste dele af Amager Øst er kategoriseret som perspektivområder, der først skal udvikles efter 2027.

Bydelens unge er en stor overset gruppe ift. de kommunale kultur- og fritidstilbud. Både unge og småbørnsforældre kan tage større del i lokalområdets tilbud, da de har ressourcer til at medudvikle nye attraktive samlingssteder.

Der ligger desuden et stort potentiale i at modernisere og åbne eksisterende idrætsanlæg samt at udvikle nye særegne kultur- og biblioteksfaciliteter. Disse skal både imødekomme lokale ønsker men også være interessante besøgsmaal for andre københavnere.

VIDSTE DU AT...

Tilflytterne til Amager Øst i udpræget grad er økonomisk **ressourcestærke børnefamilier**

Amager Øst er en af de hurtigst voksende bydele med **tilvækst på cirka 8.000 indbyggere** frem mod 2028



Det frivillige arbejde kan med fordel understøttes på facilitetssiden, så børn på Amager også fremover kan deltage i foreningslivet.

Det kan blandt andet ske ved at revitalisere Kløvermarken, så området styrkes som fyrtårn for både lokale borgere og hele København.

UDVIKLING AF MØDESTEDER

Der efterspørges flere mødesteder, hvor borgerne kan mødes på uformel vis om aktiviteter, der underbygger fællesskaber på tværs af borgergrupper.

Udvikling af rammer om aktive fællesskaber kan tænkes sammen med indsatser i Områdefornyelsen, som de næste fem år er en vigtig medspiller i udviklingen af Sundbykvarteret.

AMAGER ØST ER...

Musikkens ø – med mange typer **musik- og spillesteder**

En **blå bydel** med livlig aktivitet i og ved vandet

En bydel med et **stærkt foreningsliv**



Kortet viser bydelens kommunale faciliteter samt andre ikke-kommunale kulturaktører og faciliteter, som enten modtager støtte fra kommunen, har ansøgt om støtte eller som i kraft af deres størrelse, er markante.



SIGNATURFORKLARING

- Badefacilitet
- Bibliotek
- Idrætsfacilitet
- Kulturhus
- Svømmehal
- Folkeskole
- Forventet skoleprojekt
- ✦ Kommende facilitet
- Ikke-kommunale kulturaktører

IDEER TIL FACILITETER I AMAGER ØST

NYE FACILITETER

ET AKTIVITETS- OG KULTURHUS TIL UNGE

Et ungedrevet sted til at udfolde kreativitet og nicheaktiviteter i uformelle fællesskaber.

KULTURPAVILLON VED VANDET

Faciliteten kan danne ramme om mange forskellige kulturaktiviteter som teater, musik, kunststillinger, foredrag, madfestivaler m.m.

SAMLINGSSTEDER SOM BINDELED I BYDELEN

Praksisfællesskaber med kultur- og idrætsaktiviteter, materialeopbevaring og socialt liv.

FORBINDELSER OG UDERUM

Forbindelsesruter med aktiviteter og kunstoplevelser der kan styrke glæden ved udeaktiviteter og kultur.

DET MODERNE FORSAMLINGSHUS

Et brugerdrevet sted til aktiviteter der appellerer til mange som fx folkekøkken, musik og bevægelse.

FACILITETER TIL LEG OG MOTORIK

Faciliteter i børnehøjde der styrker glæden ved bevægelse. Enten modernisering af eksisterende anlæg eller et nyt motorik-/gymnastikhus.

ERSTATNINGSFACILITETER

Nye faciliteter til de idrætsforeninger og aftenskoler der udfordres af huslejestigninger i privatejede bygninger.

LOKALER TIL KUNSTAKTIVITETER

Flere lokaler med opbevaringsmuligheder på fx skoler stilles til rådighed og gøres attraktive for kultur, musik, billedkunst m.m.

MODERNISERING OG RENOVERING

REVITALISERING AF KLØVERMARKENS IDRÆTSANLÆG

Revitaliseres med nye omklædningsrum, opholdsrum, kunstgræsbaner, idrætshaller og en aktivitetssti.



AMAGER VEST

OM BYDELEN

Amager Vest består af forskelligartede områder som Islands Brygge, Ørestad og Urbanplanen. Den nordlige del af Islands Brygge præges af livet ved havnefronten med flere kulturelle og rekreative arealer.

Den sydlige del bærer præg af nye og moderne boligbyggerier. Det samme gælder Ørestad, som stadig betragtes som et nyt byområde, der med vækst i indbyggertal, nye kommunale faciliteter samt store attraktioner som Royal Arena og Naturpark Amager tiltrækker borgere fra hele byen. Urbanplanen er et udsat, alment byområde, som er under forandring med henblik på at åbne sig op mod resten af bydelen.

FACILITETER TIL EN BYDEL I UDVIKLING

Den store befolkningsvækst betyder, at der er behov for faciliteter, som følger med udviklingen. Da bydelen bliver den mest børnerige bydel i København, kalder det

ANTAL BORGERE I BYDELEN...

2018 71.000 → 2028 94.000

på et særligt fokus på etablering af faciliteter til børn og unge samt børnefamilier.

Der mangler kapacitet og egnede kultur- og biblioteksfunktioner til brugerne. Særligt Islands Brygge Bibliotek er lille, nedslidt og utidssvarende.

Der efterspørges også faciliteter til idræt som fx kunstgræsbaner. Det gælder særligt i Ørestad, hvor manglen på baner medfører, at unge over 12 år søger ud af bydelen, når de skal spille fodbold.

Også Sundby Idrætspark ved Urbanplanen rummer et potentiale for at blive revitaliseret, så aktiviteterne bliver mere synlige for de mange børn og unge i området. Det kan bidrage til, at flere børn og unge får et aktivt fritidsliv.

UDVIKLING AF DEN BLÅ OG GRØNNE BYDEL

Der er et stort potentiale i at udvikle faciliteter, der indbyder til aktiviteter i Naturpark Amager, og som respekterer den fredede natur. Her arbejdes der blandt andet med to nye boldfællede. Kultur- og Fritidsforvaltningen indgår i et partnerskab om udvikling af Naturpark Amager.

Samtidigt er der et stort potentiale i at aktivere en endnu større del af havnefronten. Både ved at styrke ro- og sejlsportsforeninger og arbejde med flere aktiviteter langs og på vandet.

VIDSTE DU AT...

AmagerVest er den bydel med **flest grønne arealer pr. indbygger**

AmagerVest har den **laveste befolknings-tæthed** i København

I 2028 bliver AmagerVest den **mest børnerige bydel** i København





AMAGER VEST ER...

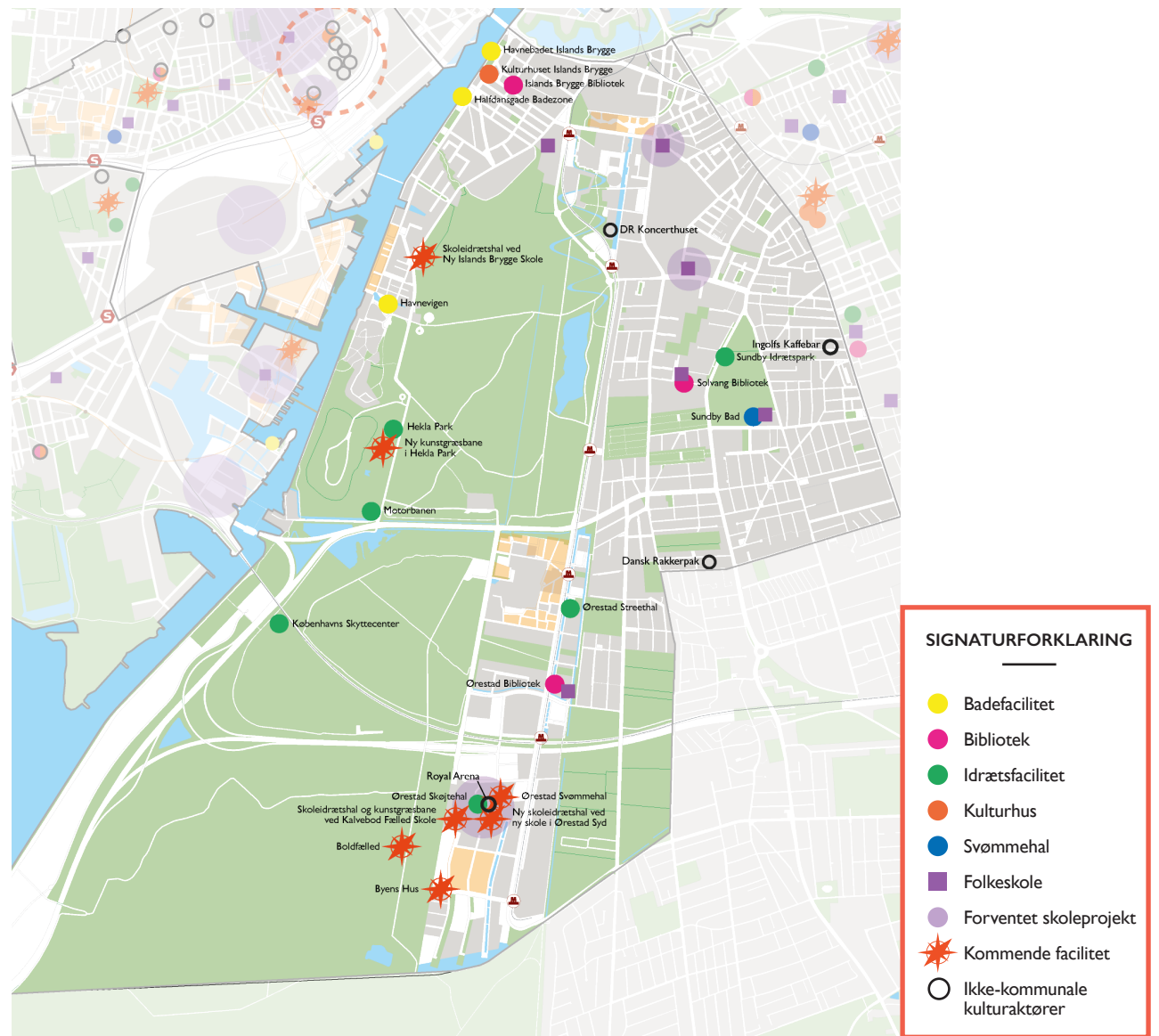
Den bydel i København, **der vokser mest**

En **blå bydel** med havnen, der strækker sig langs Islands Brygge

En grøn bydel med den store **Naturpark Amager**



Kortet viser bydelens kommunale faciliteter samt andre ikke-kommunale kulturaktører og faciliteter, som enten modtager støtte fra kommunen, har ansøgt om støtte eller som i kraft af deres størrelse, er markante.



IDEER TIL FACILITETER I AMAGER VEST

NYE FACILITETER

FACILITETER TIL BØRN OG UNGE

Etablering af nye faciliteter særligt målrettet børn og unge, fx springcenter, som kan være bydækkende.

I I-MANDS KUNSTGRÆSBANER

En plan for mulige placeringer af en I I-mands kunstgræsbane i Ørestad.

NY KULTUR- OG BIBLIOTEKSFUNKTION I ØRESTAD

En ny kultur- og biblioteksfunktion kan tænkes ind i nye skoler eller bygges som nybyggeri.

FLYTNING AF ISLANDS BRYGGE BIBLIOTEK

Flytning og etablering af nyt bibliotek – evt. sammen med KUA.

MINIBANER TIL FODBOLD

Minibaner, fx i Remiseparken eller i Urbanplanen.

GRØNT STØTTEPUNKT VED MOTORBANEN

Pumpestation, vandpost, toilet (kan evt. ses i sammenhæng med Naturpark Amager projektet).



PLUG AND PLAY I ØRESTAD

Nyt Plug and Play i Ørestad som en integreret del af byudviklingen i Ørestad.

BØRNEKULTURSTED I URBANPLANEN

Børnekulturhus – evt. kombineret med børnebibliotek.

BRUG AF TOMME BYRUM

Udnytte bydelens byrum, arealer og bygninger. Steder som bydelens unge kan tage ejerskab til og udvikle til både midlertidige og permanente samlingssteder for kulturelle aktiviteter, især i Ørestad og Sundby.

MØDELOKALER

Flere lokaler som nemt kan bruges af kulturforeninger og andre lokale fællesskaber, fx i skolebyggerier.



MODERNISERING OG RENOVERING

UDVIKLING AF NATURPARK AMAGER

Ved De Blå Støttepunkter samt Hovedindgangene er der et potentiale for at arbejde videre med faciliteter, som kan understøtte de lokale foreningers brug af naturparken.

NYTÆNKNING AF SUNDBY IDRÆTSPARK

Anlægget kan gøres mere tidssvarende med sigte på at åbne for flere brugergrupper. Udearealerne udvikles, så synergien mellem ude og inde styrkes.

VESTERBRO

OM BYDELEN

På Vesterbro mødes kontrasterne i byens rum. Vesterbro er en livlig bydel med Kødbyens atelierer, en ny madscene og et pulserende natteliv. Vesterbro er også en af de bydele i København med flest væresteder for socialt udsatte, hvilket præger bybilledet.

Bydelen er kendetegnet ved få grønne arealer og åbne pladser. Det gør, at fortove og kantstene indtages som opholdssteder og får bydelen til at summe af liv.

Vesterbro grænser op til Valby med større grønne områder og til Københavns Havn. Dog er Vesterbro omkranset af bl.a. det store Godsbaneterræn og banestrækningerne, der afgrænser bydelen fra områdernes rekreative værdier og muligheder.

FACILITETER TIL EN BYDEL I UDVIKLING

På Vesterbro er pladsen trang og med stadigt flere tilflyttere, særligt studerende og børnefamilier, øges presset på bydelens kultur- og fritidstilbud.



Der ligger et potentiale i at udvikle, sammentænke og modernisere bydelens eksisterende kulturfaciliteter, så brugen af kvadratmeter optimeres. Her skal der i særlig grad skeles til muligheder målrettet børn og unge. I Kødbyen er man fx i gang med forarbejdet til Ungdommens Demokratihus.

GRØNNE OMRÅDER, PLADSER OG MØDESTEDER

Vesterbro er den bydel i København med færrest grønne områder, og der er få ledige arealer til at bygge nye faciliteter. Der ligger derfor et potentiale i at forbinde bydelen bedre med de grønne områder i de tilstødende bydele, fx Valbyparken.

Ligeledes er der potentialer i bedre udnyttelse af offentlige pladser til kulturelle aktiviteter.

ANTAL BORGERE I BYDELEN...

2018 42.000 → 2028 52.000

Godsbaneterrænet omkring Otto Busses Vej er et af de få områder på Vesterbro, hvor arealer er uudnyttede, og her er en oplagt mulighed for at udvikle et nyt idrætscenter med fodboldbaner og nye mødesteder. Der er også behov for grønne åndehuller.



VIDSTE DU AT...

Vesterbro er den bydel i København med **færrest grønne områder**

Vesterbro med udviklingen af **Carlsberg Byen** står overfor en omfattende **befolkningstilvækst**

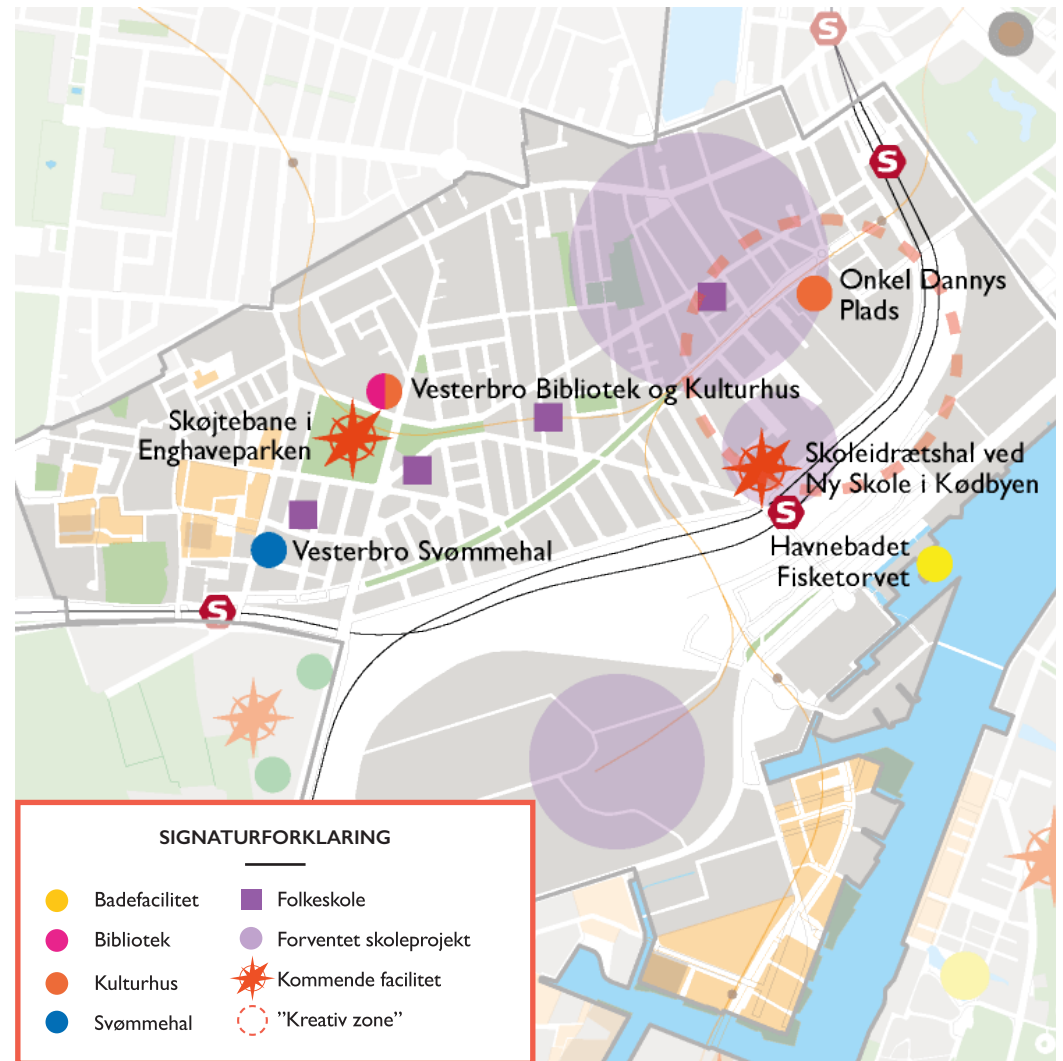
Hvis Vesterbro-borgerne skal have gavn af dette, kræver det, at der skabes gode forbindelser mellem Godsbane-terrænet og resten af Vesterbro og Sydhavnen.

For at indfri behovet for flere kulturaktiviteter og idræts tilbud i bydelen skal der endnu højere grad udnyttes det potentiale, der ligger i byudviklingsområderne Carlsberg Byen og Enghave Brygge. Der kan fx udvikles faciliteter i forbindelse med Danschallerne, der på sigt flytter ind i den unikke og fredede industribygning Kedelhuset. En anden mulighed kunne være maritime faciliteter omkring Enghave Brygges kanaler.

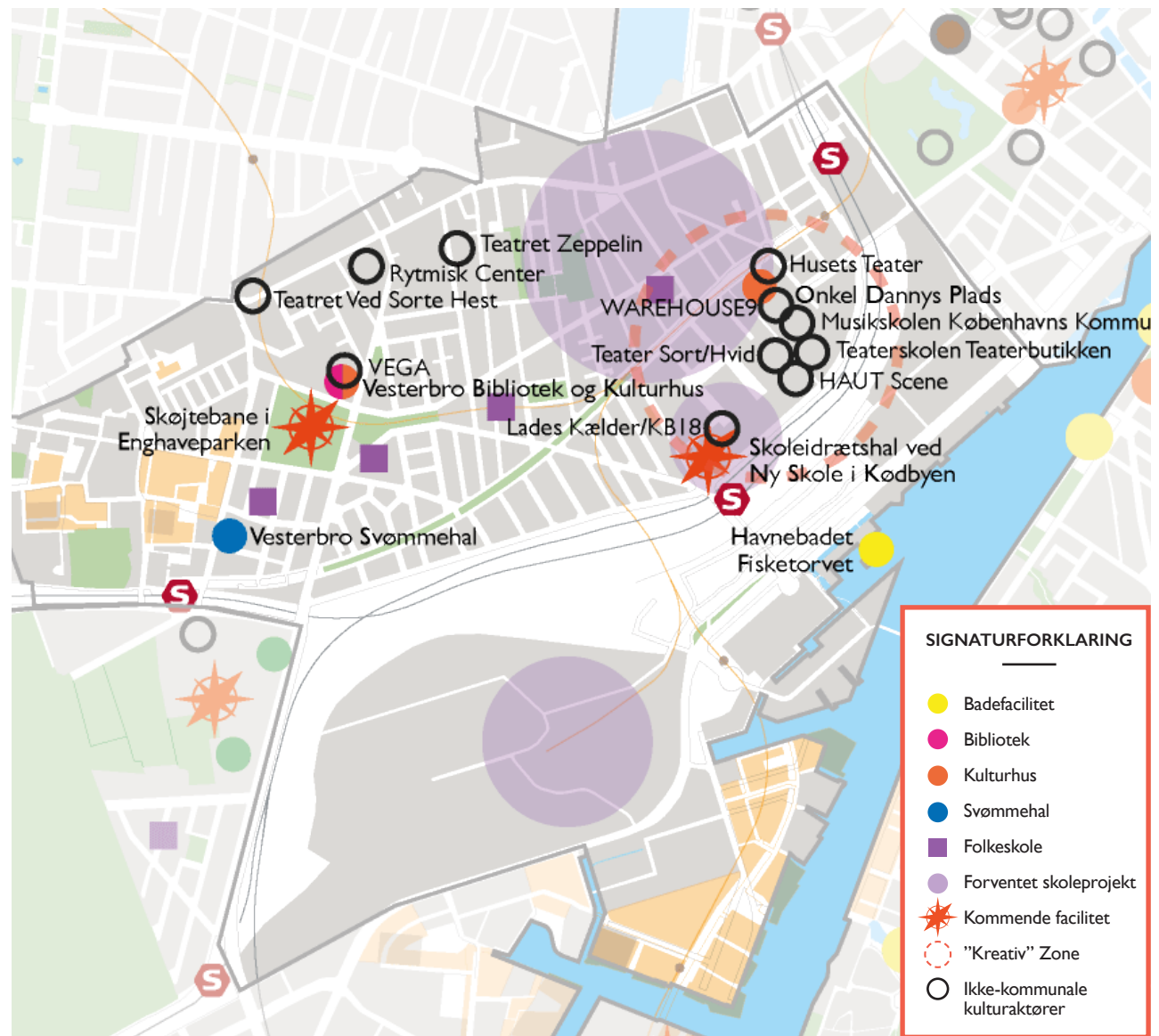
Samlet set fordrer en indsats på Vesterbro et øget fokus på samarbejder på tværs af det offentlige, private og frivillige for at få udnyttet enhver sprække.

VESTERBRO ER...

Kendt for sine **gamle, tætte karrébebyggelser**, der sammenfører et stisystem af **cafeer, barer og specialforretninger**



Kortet viser bydelens kommunale faciliteter samt andre ikke-kommunale kulturaktører og faciliteter, som enten modtager støtte fra kommunen, har ansøgt om støtte eller som i kraft af deres størrelse, er markante.



IDEER TIL FACILITETER PÅ VESTERBRO

NYE FACILITETER

NYT KULTUR- OG IDRÆTSCENTRUM PÅ GODSBANETERRÆNET VED OTTO BUSSES VEJ

Stor indendørsfacilitet såsom et samlet idrætshus med særligt fokus på gymnastik (spring og klassisk) samt bløde bevægelsesformer som dans og yoga for at imødekomme alle aldre og køn. Faciliteten kan med fordel suppleres af en kunstgræsbane eller andre aktiverende funktioner.

AKTIVE TAGE PÅ PARKERINGSHUSE

Med den trange plads på Vesterbro er der potentiale i at udnytte flade tagflader til idrætsaktiviteter og ophold. En inspiration er Parkeringshuset Lüders i Nordhavn.

KULTUR- OG IDRÆTSFACILITETER I CARLSBERG BYEN

Indgå partnerskaber mhp. etablering af faciliteter i Carlsberg Byen, der understøtter kultur og idræt og bidrager til byliv. Faciliteter kan være med til at åbne Carlsberg Byen og invitere Vesterbro-borgerne ind.

FORBINDELSE TIL VALBYPARKEN OG VALBY IDRÆTSPARK MED AKTIVITETSSTIER

Binde bydelen sammen med de grønne områder i de tilstødende bydele, fx Valbyparken. Dette kan gøres ved at etablere forbindelser, der også indbyder til aktiviteter og er trygge for børn at færdes på.

MOBILE KULTURFUNKTIONER PÅ VESTERBROS PLADSER

Funktioner der kan understøtte udendørs kulturliv og aktiviteter samt aktivere byrum og offentlige pladser.



BØRNEBIBLIOTEK

Børnebibliotek som læringshus hvor rammer og indhold er udviklet i børns øjenhøjde og kan stimulere børns interesse for læring og leg på nye måder.

UNGEbibliotek

Lokal facilitet der styrker ungemiljøet på Vesterbro. Arealer og aktiviteter målrettet unge kan skabe ejerskab og engagere dem til kultur- og bevægelsesaktiviteter på nye måder.

SCREEN BASE COPENHAGEN

Udvikling af film- og mediehus på Vesterbrogade 59 i det tidligere Københavns Museum.

MODERNISERING OG RENOVERING

OPTIMERING AF VESTERBRO BIBLIOTEK OG KULTURHUS

Omdannelse og fornyelse af biblioteket og kulturhuset, således at huset kan bruges mere fleksibelt og af flere brugere. Ligeledes optimering af adgangsforhold for at øge tilgængeligheden.

SYDHAVNEN / KGS. ENGHAVE

OM BYDELEN

Sydhavnen er kendetegnet ved forskellene mellem de gamle og de nye områder. Det gamle Sydhavnen er, udover at være et af Københavns fattigste områder, kendetegnet ved det grønne, hvor store åbne områder, som Vestre Kirkegård og Sydhavnstippen, omkranser de lave lejlighedsbebyggelser og de små enklaver af kulørte haveforeninger og kolonihaver. Det nye Sydhavnen er kendetegnet ved mange ressourcestærke tilflyttere og ved det blå, hvor den nye arkitektur i karrébebyggelse danner nye kanalsystemer i Københavns Havn og giver en unik adgang til vandet og de maritime kvaliteter.

Kgs. Enghave er under udvikling. Bydelen er vokset i størrelse, og beboersammensætningen har ændret sig markant over de seneste år. Det nye Sydhavnen er langt

ANTAL BORGERE I BYDELEN...

2018 26.000 → 2028 33.000



fra færdigudviklet og endnu fattigt på kultur- og idrætsfaciliteter.

FACILITETER TIL EN BYDEL I UDVIKLING

Skellet mellem det gamle og det nye Sydhavnen giver anledning til, at der i den fremadrettede planlægning af kultur- og idrætsfaciliteter i bydelen tænkes på tværs. Men der må også tages højde for områdernes meget forskellige potentialer.

Det gamle Sydhavnen er rig på foreninger. Her har de eksisterende faciliteter dog brug for et løft. Et fokus i det

VIDSTE DU AT...

Sydhavnen er den eneste bydel uden en **kommunal indendørs svømmefacilitet**

gamle Sydhavnen kan være at modernisere eksisterende rammer samt at gøre kultur- og foreningstilbud mere inkluderende og lettere tilgængelige.

I det nye Sydhavnen er nærheden til vandet et særligt potentiale, hvorfor et fokus på maritime faciliteter med rette kunne være et udviklingsgreb. Faciliteterne i det nye Sydhavnen kan med fordel udvikles til at kunne noget andet end det gamle Sydhavnen, således at faciliteter i begge områder kan trække beboere på tværs af bydelen. Fx har Pladehallen et potentiale for at blive et centralt kulturelt aktivitets- og mødested, der byder på andre tilbud end Karens Minde Kulturhus. På den måde kan faciliteter være med til at skabe et flow på tværs og understøtte en sammenhæng mellem det nye og det gamle Sydhavnen.

FACILITETER TIL BØRN OG UNGE

Udbygningen af det nye Sydhavnen, herunder Teglholmen og Sluseholmen, betyder en markant tilflytning af børnefamilier. Det skaber især pres på kultur- og idrætsfaciliteter målrettet børn og unge. Derfor kan der med

fordel udvikles fritidstilbud og nye rekreative faciliteter i samspil med skoler og daginstitutioner.

Samtidig gælder det for både det nye og gamle Sydhavnen, at der er få grunde til kommunale formål, hvorfor der er potentiale i at tænke i nye partnerskaber og alternativ udnyttelse af arealer og allerede eksisterende faciliteter.



SYDHAVNEN ER...
 I gang med at skabe nye muligheder for **erhvervsliv, universitet og iværksætteri**, ved at store dele af det gamle Sydhavnen, Holmene og Frederiks Brygge er udpeget til **det nye Erhvervsområde Sydhavnen**



Kortet viser bydelens kommunale faciliteter samt andre ikke-kommunale kulturaktører og faciliteter, som enten modtager støtte fra kommunen, har ansøgt om støtte eller som i kraft af deres størrelse, er markante.



IDEER TIL FACILITETER I SYDHAVNEN / KGS. ENGHAVE

NYE FACILITETER

IDRÆTSFACILITETER VED TIPPEN

Mindre idrætsfaciliteter til understøttelse af selvorganiseret idræt i det grønne område, samt styrkelse af mulighederne for bevægelse, samvær og fællesskab. Fx i form af et aktivitetsforløb, belysning og shelter.

MARITIME FACILITETER

Faciliteter der understøtter vandsport og -aktiviteter. Fx mindre blå støttepunkter (ved fx genbrugsstation på Speditørvej/Tippen) eller et stort havkulturhus som samlings- og læringshus.



NY SVØMMEHAL

Hvis der ikke kan findes plads i bydelen til en ny svømmehal, kan den med fordel indgå i udviklingen af idrætsfaciliteter ved Otto Busses Vej.

UNGDOMSKULTURHUS VED GENBRUGSSTATION PÅ SPEDITØRVEJ/ TIPPEN

Facilitet, der understøtter aktiviteter i ungemiljøet, er en oplagt mulighed for at blande forskellige miljøer og give liv til et område i alle døgnets timer.

BØRNEBIBLIOTEK

Børnebibliotek med fokus på læring og leg.

"UNGE ZONE" VED SKATE/GAME/AFUK

Skabe bedre rammer for unge i området ved at udvikle et miljø med opholds- og aktivitetsarealer særligt tiltænkt de unge.

KUNSTGRÆSBANE PÅ ENGHAVE BRYGGE

Enghave Brygge er under udvikling og er beliggende i umiddelbar nærhed af både det nye Sydhavnen og Vesterbro. Begge bydele er områder med relativt få m² til idrætsarealer og få fodboldbaner. En ny kunstgræsbane kan derfor tilgodese en efterspørgsel på fodboldarealer i området.

MODERNISERING OG RENOVERING

OPTIMERING AF KARENS MINDE KULTURHUS

Styrkelse af tilgængelighed og indretning, så huset kan udnyttes bedre af forskellige brugere. Der kan bygges en tilbygning med en større sal til teater og musik, og cafeen samt Børnekulturstedet kan optimeres.

UDBYGNING AF BAVNEHØJ IDRÆTSANLÆG

Der er potentiale for at udbygge Bavnehøj Idrætsanlæg, der oplever stor popularitet. En overdækning af det udendørs friluftsbad, der kan betyde merudnyttelse og imødekomme efterspørgslen på svømmefaciliteter, der er i hele byen.

IDRÆTS- OG MØDESTED VED ELLEBJERG SKOLE

Optimering af skolen med idrætsfacilitet, der kan supplere de mindre sale på skolen – i samarbejde med Børne- og Ungdomsforvaltningen. Derudover kan yderligere kulturfaciliteter i mindre skala understøtte skolen som mødested.

VALBY

OM BYDELEN

Valby ligger i udkanten af København og forbinder med indfaldsvejene hovedstaden med de omkringliggende kommuner.

Valby er en bydel, hvor storbyliv møder forstadsliv med både fredelige villakvarterer, gamle industrikvarterer, tætte boligområder og store grønne områder. Bydelen er karakteriseret ved en kontrastfuld blanding af beboer- og indkomstgrupper.



De nye boligområder i byudviklingsområderne, Grønttorvet og Carlsberg Byen, betyder en markant befolkningsvækst og et stigende pres på kultur- og fritidsfaciliteter over de næste 10 år.

De nye boligområder står i skarp kontrast til særligt den vestlige del af Valby, herunder Kulbanekvarteret og Folehaven. Områderne er kendetegnet ved at rumme store almene boligområder med boligsociale udfordringer, hvor dele af befolkningen lever afkoblet fra den resterende bydel både socialt og geografisk og kun i begrænset omfang deltager i kultur- og fritidslivet.

FACILITETER TIL EN BYDEL I UDVIKLING

Valby rummer mange kultur- og idrætsfaciliteter, og der er et stort potentiale for at videreudvikle de eksisterende faciliteter både i forbindelse med renoveringer og i forhold til at udvide, ny- og samtænke.

I de nye byudviklingsområder, fx på Grønttorvet, hvor pladsen er trang, kan kultur og idræt med fordel tænkes ind i bolig- og erhvervsområder, så der sikres faciliteter tæt på – samtidig med at beboere fra andre områder inviteres ind.

Man kan med fordel tænke faciliteter ind i de udsatte byområder som en del af områdefornyelsernes projekter for at understøtte et aktivt fritidsliv for fx unge.

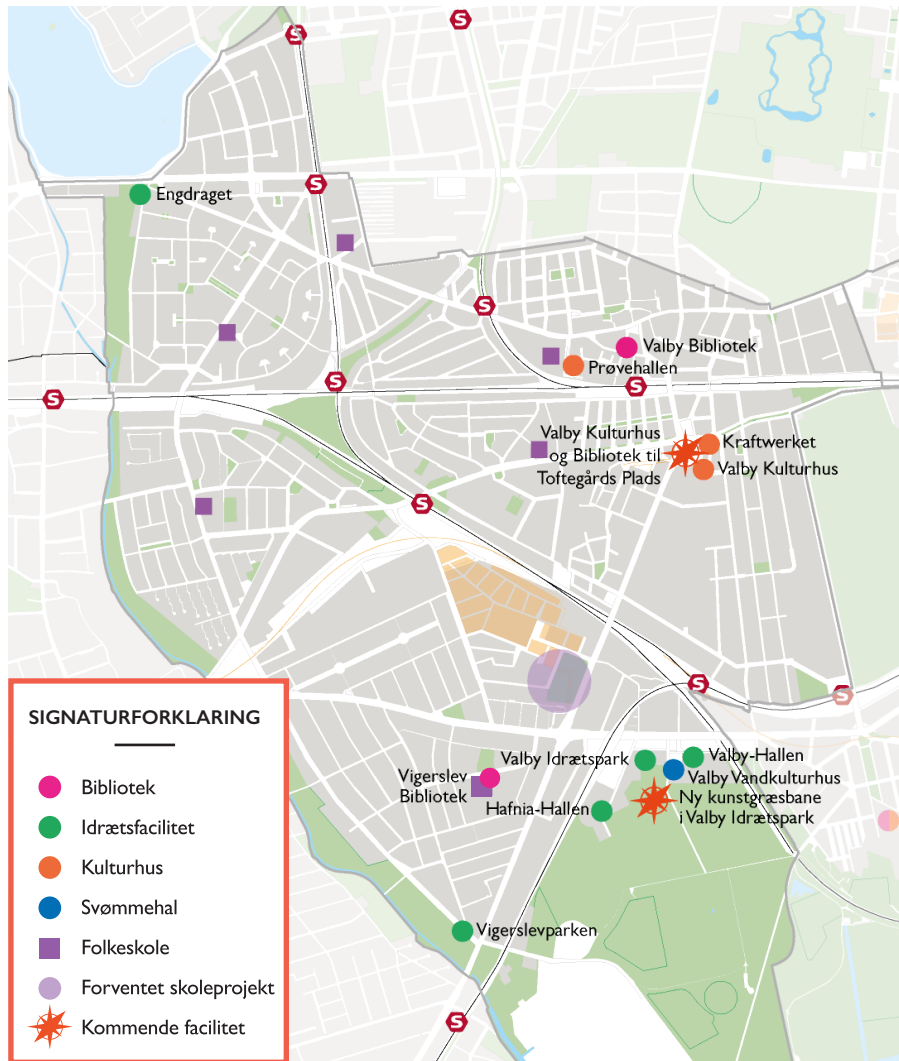


ANTAL BORGERE I BYDELEN...
2018 55.000 → 2028 65.000

VIDSTE DU AT...

Den gennemsnitlige **brutto husstandsindkomst** i Valby varierer fra **299.000 kr.** i Folehaven og Kamhusene til **625.000 kr.** i Harrestrupkvarteret

Valbyparken er Københavns næststørste park



EN NY KULTUR- OG FRITIDSAKSE

Med planerne om at placere Valby Bibliotek på Toftegårds Plads og med Valby Idrætspark som idrætscenterum i bydelen er der mulighed for en samlende ”kultur- og fritidsakse”. Aksen strækker sig fra området omkring Spinderiet med Teater V og Prøvehallen til Toftegårds Plads – som et nyt kulturelt centrum – og videre til idrætsparken samt Valbyparken og Tippen.

Heri ligger et potentiale i at binde akse sammen med midlertidige og permanente faciliteter, der rækker ud i de udsatte byområder og skaber mødesteder.

Med kulturelle tilbud i gåafstand fra Valby Station lægger stationsnærheden desuden op til i højere grad at invitere oplandet ind.

Derfor kommer metroudvidelsen, der betyder at Valby kommer tættere på resten af København. Her ligger et potentiale i at invitere flere brugere fra andre bydele samt fra omegnskommunerne ind i Valbys kultur- og fritidsliv.

VALBY ER...

Destination for **4.500 nye boliger**, der bygges på Grønttorvet

I gang med at løfte to udsatte byområder – der er igangsat en **områdefornyelse i Kulbane-kvarteret**, og der er vedtaget en ny **områdefornyelse i Folehaven** med start i 2018



Kortet viser bydelens kommunale faciliteter samt andre ikke-kommunale kulturaktører og faciliteter, som enten modtager støtte fra kommunen, har ansøgt om støtte eller som i kraft af deres størrelse, er markante.



SIGNATURFORKLARING

- Bibliotek
- Idrætsfacilitet
- Kulturhus
- Svømmehal
- Folkeskole
- Forventet skoleprojekt
- ✦ Kommende facilitet
- Ikke-kommunale kulturaktører

IDEER TIL FACILITETER I VALBY

NYE FACILITETER

KULTUR I PRØVEHALLEN

Den centrale beliggenhed giver potentiale for at udvikle kulturtilbud. Evt. i forbindelse med madboder eller lignende og med samspil til uderummet.

UDVIKLING AF VALBY STRAND

Valby Strand kan udvikles til badestrand med faciliteter og mødesteder.

MUSIKCENTRAL

Spillested der kan tiltrække lokale unge. Evt. omkring Toftegårds Plads.

FÆGTESALE

Stor fægtesal (24x7 meter) samt mindre fægtesale og andre faciliteter i forbindelse hermed.

KULTURCAFETERIA

Flexibelt hus til foreninger med lokaler, der understøtter en lang række mindre initiativer og aktiviteter, som fx lektiecafeer, klubber og foredrag. Evt. plads til en café, som kan fungere som samlingssted.

FORPLADS VED VALBY VANDKULTURHUS

Udvikling af forplads med faciliteter til bevægelse.

TAG-TOP FOLDBOLDBANER

Anlæg af foldboldbaner i forskellige størrelser på toppen af bygninger, fx parkeringshuse.

UDEMILJØER TIL SPEJDERFORENINGER

Udemiljøer der kan understøtte spejderforeninger samt skabe rum for brug til andre aktiviteter. Fx i Kulbanekvarteret.

FÆLLES KLUBHUS FOR FORENINGER

Flexibelt klubhus til brug for forskellige foreninger og som mødested.

GAVLKUNST/BELYSNING PÅ FACILITETER

Gavlkunst og belysning på faciliteter, så de opleves som indbydende og trygge.

INTEGRATION AF NYE BOLIGOMRÅDER

Faciliteter på baneterræn mellem Carlsberg og Valby, samt Gl. Valby og Grønttorvet, hvor forbindelserne kan optimeres. Brug af kunst og kulturoplevelser som bindeled mellem nye og eksisterende byområder i Valby.

MULTIHUS MED UDKIGSPØST I KULBANEKVARTERET

Indendørs facilitet med plads til bløde bevægelsesformer og fællesskaber.

UDENDØRSFACILITETER I KULBANEKVARTERET

Kulbaneparken som aktivitetspark med plads til blandt andet bevægelse, som skaber forbindelse mellem Vigerlevsparken og Grønttorvet. Det særprægede terræn kan udbygges og bruges til faciliteter i synergi med områdefornyelsens anlæg.

FACILITETER I FOLEHAVEN

Lokale faciliteter som kan understøtte bevægelse, fungere som mødesteder og bygge bro til større faciliteter. Evt. et bevægelses- eller multihus ved siden af legepladsen.

SPRINGGYMNASTIKCENTER

Springgymnastikcenter der understøtter motorik- og bevægelsesaktiviteter for alle aldersgrupper, fx i Valby Idrætspark.

FESTIVALPLADS I VALBYPARKEN

Festivalplads til understøttelse af større musikarrangementer.

MODERNISERING OG RENOVERING

TOFTEGÅRDS PLADS SOM KULTURELT CENTRUM

Sammenhæng mellem KraftWerket, Valby Kulturhus, pladsen og bibliotek. Husenes aktiviteter skal afspejles på pladsen, og plads til udfoldelse bør bevares.