

Signaturforklaring

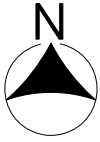
- Projektområde
- 1.1 Bilagsnr.
- Kommunegrænse

Søruten, etape 2

Oversigtskort


Bilag 1.0





Signaturforklaring

- Projektgrænse
- ① Trappe med sliske
- ② Eksisterende helle udvides

 Eksisterende træ

Søruten, etape 2

Kampmannsgade

Bilag 1.1a



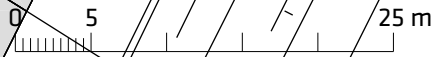


Baggesensgade



Peblinge Døssering

Peblinge Sø

Peblinge Døssering



Signaturforklaring

-  Cykelstativ
-  Træ







Søruten, etape 2

Baggesensgade
Eksisterende forhold
Bilag 1.2a





Signaturforklaring

- | | | | |
|---|---------------------|---|----------|
|  | Projektgrænse |  | Helle |
|  | Flyttet cykelstativ |  | Fortov |
|  | Eksisterende træ |  | Cykelsti |

Søruten, etape 2

Baggesensgade
Projektforslag
Bilag 1.2b







Fredensbro

Sortedams Dossering

Sortedams Sø

0 5 25 m

Signaturforklaring

-  Cykelstativ
-  Træ

Søruten, etape 2

Sortedams Dossering
Eksisterende forhold

Bilag 1.3a











Fredensbro

Sortedams Dossering

Sortedams Sø

0 5 25 m

Signaturforklaring

- | | | | |
|---|---------------------|---|----------|
|  | Projektgrænse |  | Helle |
|  | Flyttet cykelstativ |  | Fortov |
|  | Eksisterende træ |  | Cykelsti |

Søruten, etape 2

Sortedams Dossering
Projektforslag

Bilag 1.3b





Søpassagen

Sortedams Dossering

Sortedams Sø

Fredensbro

0 5 25 m

Signaturforklaring



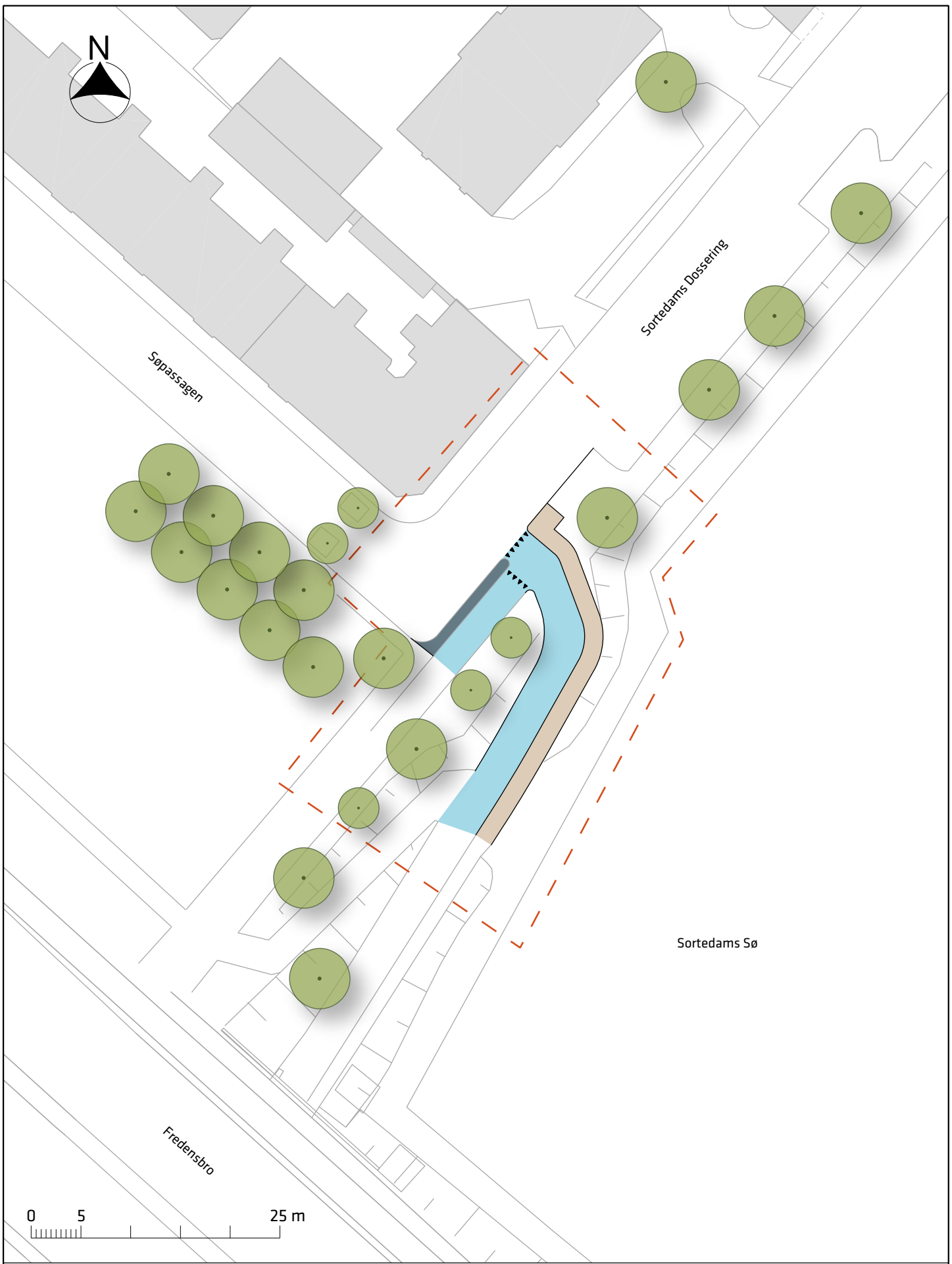
Træ

Søruten, etape 2






Sortedams Dossering
Eksisterende forhold

Bilag 1.4a





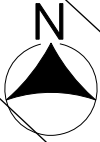
Signaturforklaring

-  Projektgrænse
-  Eksisterende træ
-  Helle
-  Fortov
-  Cykelsti

Søruten, etape 2

Sortedams Døssering
Projektforslag
Bilag 1.4b








Helgesensgade

Sortedams Døssering

Sortedams Sø

0 5 25 m

Signaturforklaring

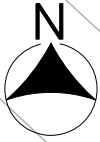
-  Projektgrænse
-  Eksisterende bænk
-  Eksisterende træ

Søruten, etape 2

Helgesensgade
Eksisterende forhold

Bilag 1.5a











Helgesensgade

Sortedams Sø

Sortedams Døssering

0 5 25 m

Signaturforklaring

- | | | | |
|---|-------------------|---|----------|
|  | Projektgrænse |  | Helle |
|  | Eksisterende bænk |  | Fortov |
|  | Eksisterende træ |  | Cykelsti |

Søruten, etape 2

Helgesensgade
Projektforslag
Bilag 1.5b

