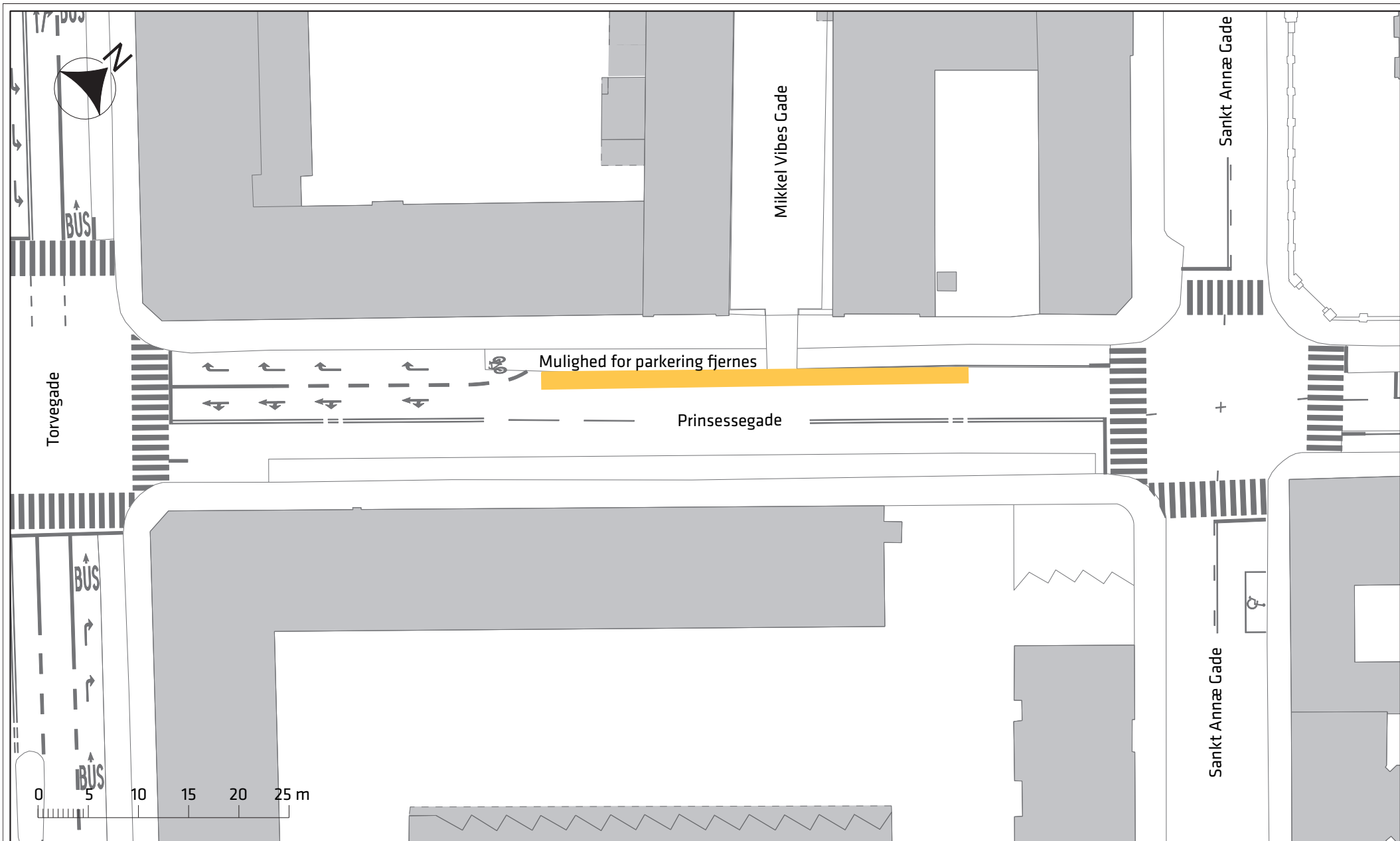


Prinsessegade

Oversigtskort / eksisterende forhold

Bilag 1





Signaturforklaring

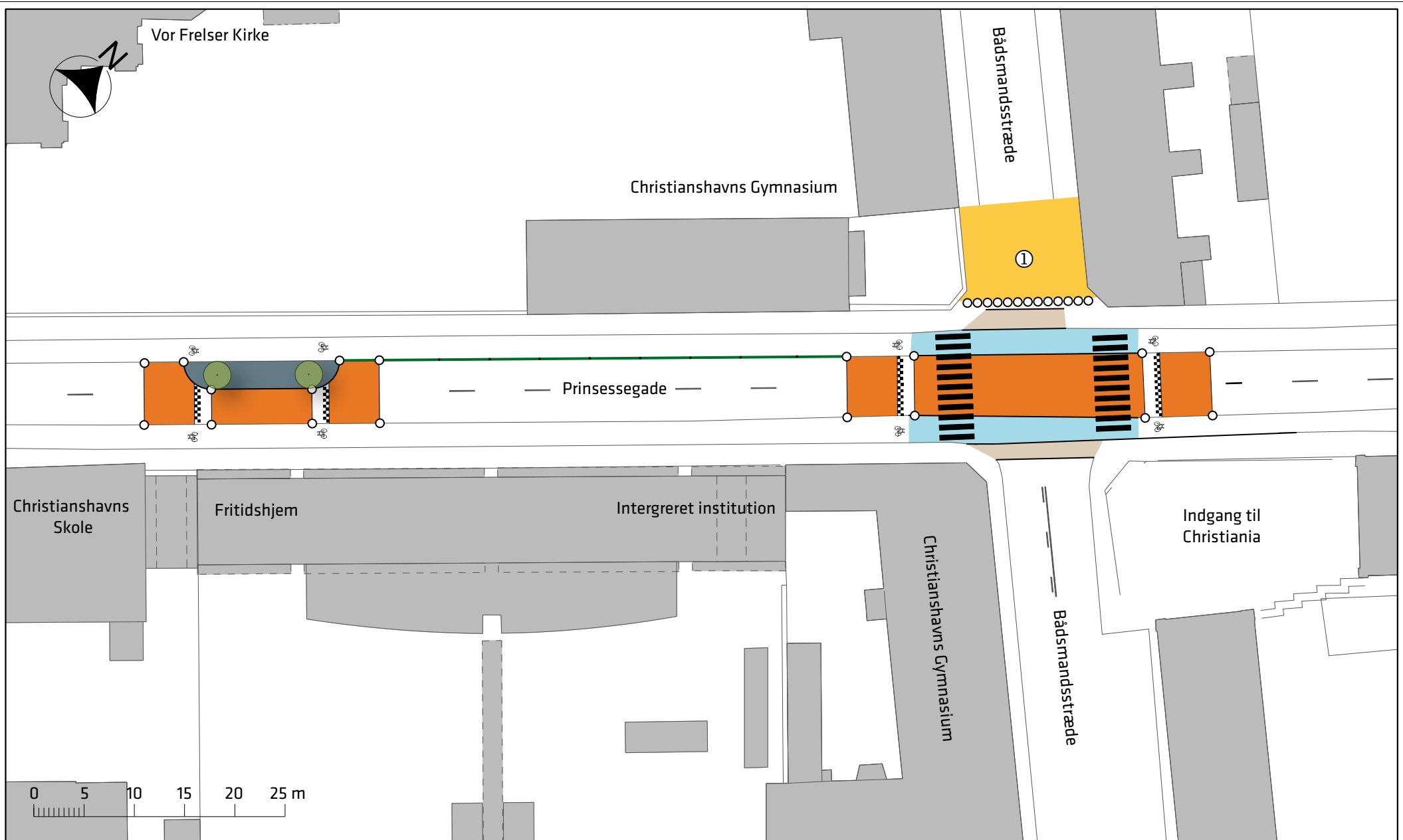
 Parkeringsforbud i myldretiden

Prinsessegade

Projektforslag

Bilag 1a





Signaturforklaring

- | | | | | | |
|---|----------|---|---------|---|---|
|  | Helle |  | Nyt træ |  | Hævet flade i kontrastfarve |
|  | Fortov |  | Stele |  | Vendeplads |
|  | Cykelsti |  | Rækværk |  | Der fjernes to p-pladser i hver side af gaden |

Prinsessegade

Projektforslag

Bilag 1b





Christianshavns
Skole









Burmeistergade

Prinsessegade

Hovedindgang
til Christiania

0 5 10 15 20 25 m

Signaturforklaring

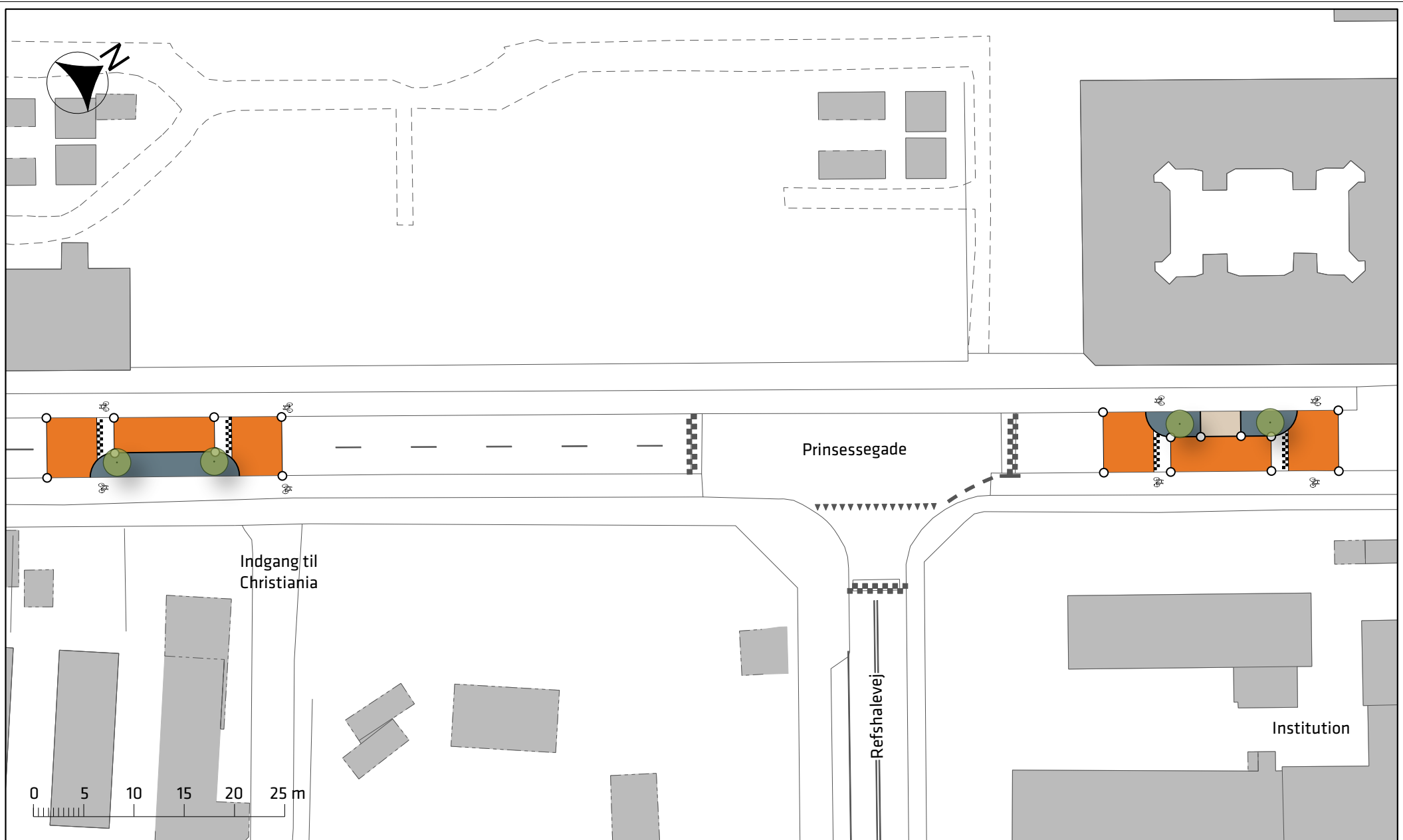
- | | | | | | |
|---|----------|---|---------|---|-----------------------------|
|  | Helle |  | Nyt træ |  | Hævet flade i kontrastfarve |
|  | Fortov |  | Stele |  | P-plads til Taxa |
|  | Cykelsti |  | Rækværk | | |

Prinsessegade

Projektforslag

Bilag 1c





Signaturforklaring

- Helle
- Fortov
- Hævet flade i kontrastfarve
- Nyt træ
- Stele

Prinsessegade

Projektforslag

Bilag 1d

