


Ny placering af Druknehuset på Enghave Brygge

På den nordøstlige spids af Enghave Brygge har der hidtil ligget et lille hvidt hus, kaldet Druknehuset. Her blev ukendte druknede henlagt til identificering af pårørende.

I forbindelse med udvidelsen af Enghave Brygge vil Druknehuset med sin hidtidige placering ikke læggere fremstå som et fritliggende og for omgivelserne synligt 'landmark', men vil være placeret i et gårdrum omgivet af boligkaréen på Tangholm (byggefelt B).

Med udvidelsen af Enghave Brygge er kajkanten flyttet ud og væk fra Druknehuset.

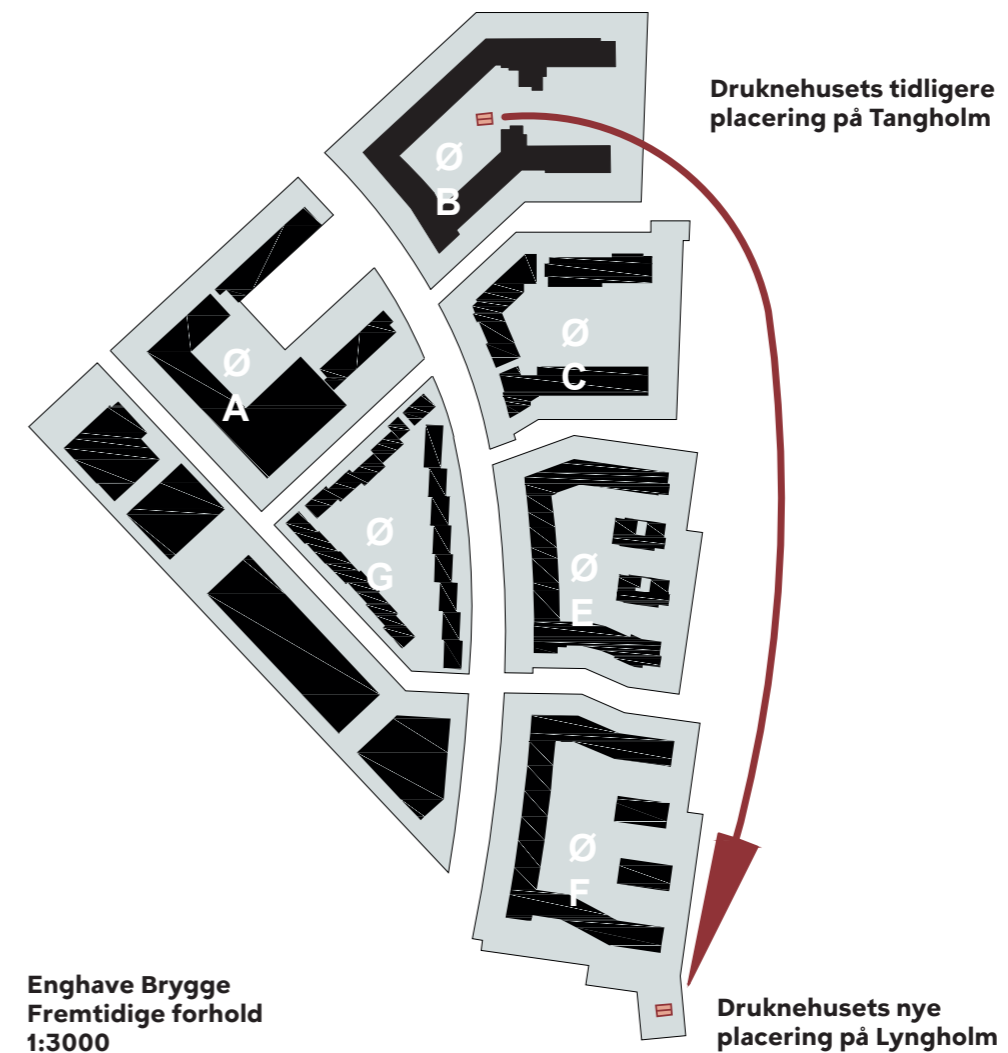
Derfor foreslås det, at genopføre Druknehuset på den sydøstlige spids af Lyngholm (byggefelt F) ved indsejlingen til lysbådehavnen Enghaves Brygge. Med denne placering vil Druknehuset også få en synlig og fremtrædende placering i fremtiden.



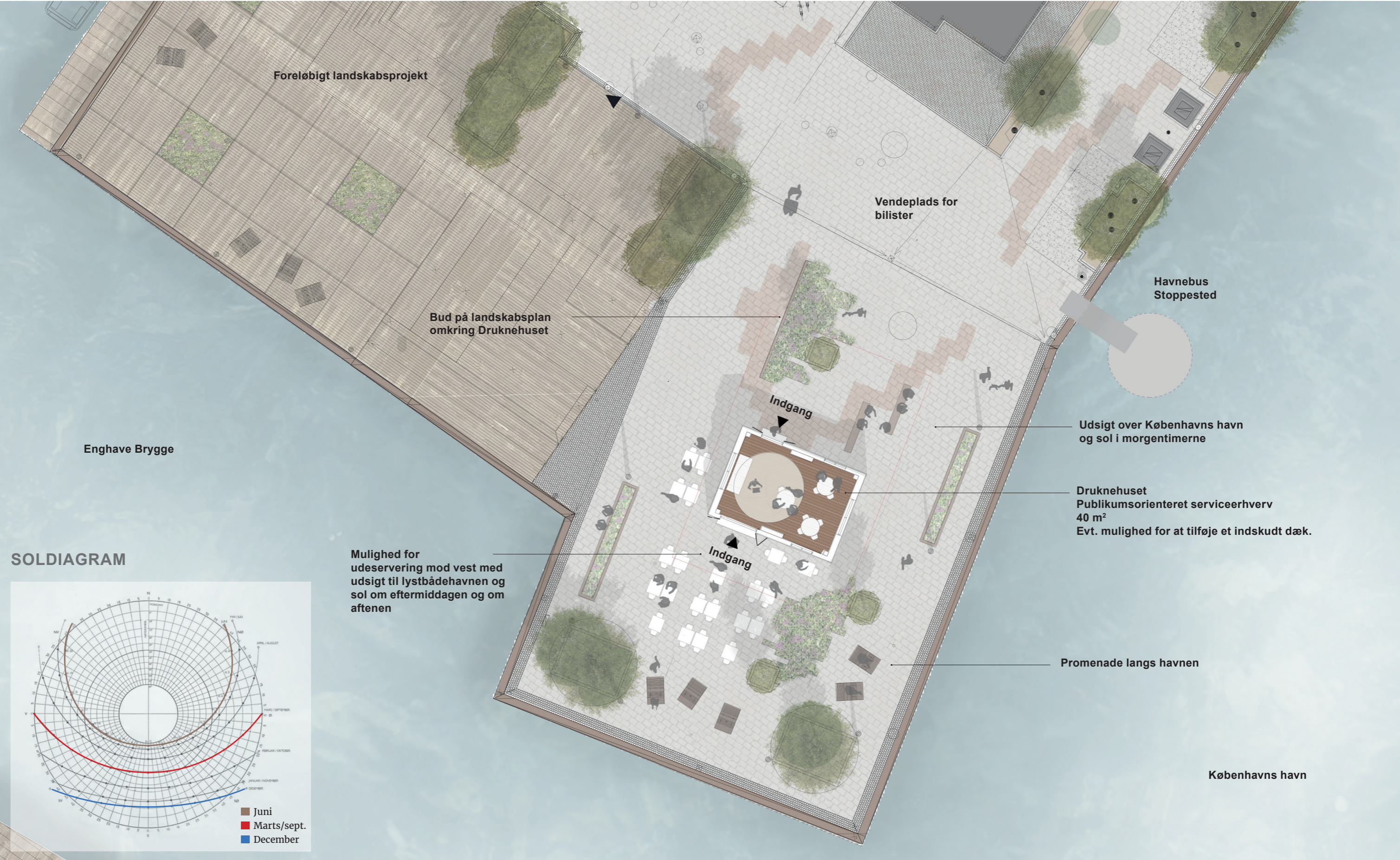
Druknehuset før påbegyndt byggeri af Enghave Brygge.

Oplysninger om Druknehuset fra Kulturstyrelsen

Adresse:	Fiskerihavnsvej 14, 2450 København SV,
Matrikel:	1503, Udenbys Vester
Antal etager:	1
Bebygget areal:	41
Opførelsesår:	1923
Bevaringsværdi:	3
Stilart:	Historicisme
Bebyggelsesmiljø:	Købstad - Industriområde
: Vurdering af miljø: Ydre forhold:	Ligger som et "landmark" på spidsen Fritliggende, uden arkitektonisk tilknytning til andre bygninger uden for matriklen



Druknehuset placeret som ansøgt på Lyngholm (byggefelt F)



SOLDIAGRAM

