
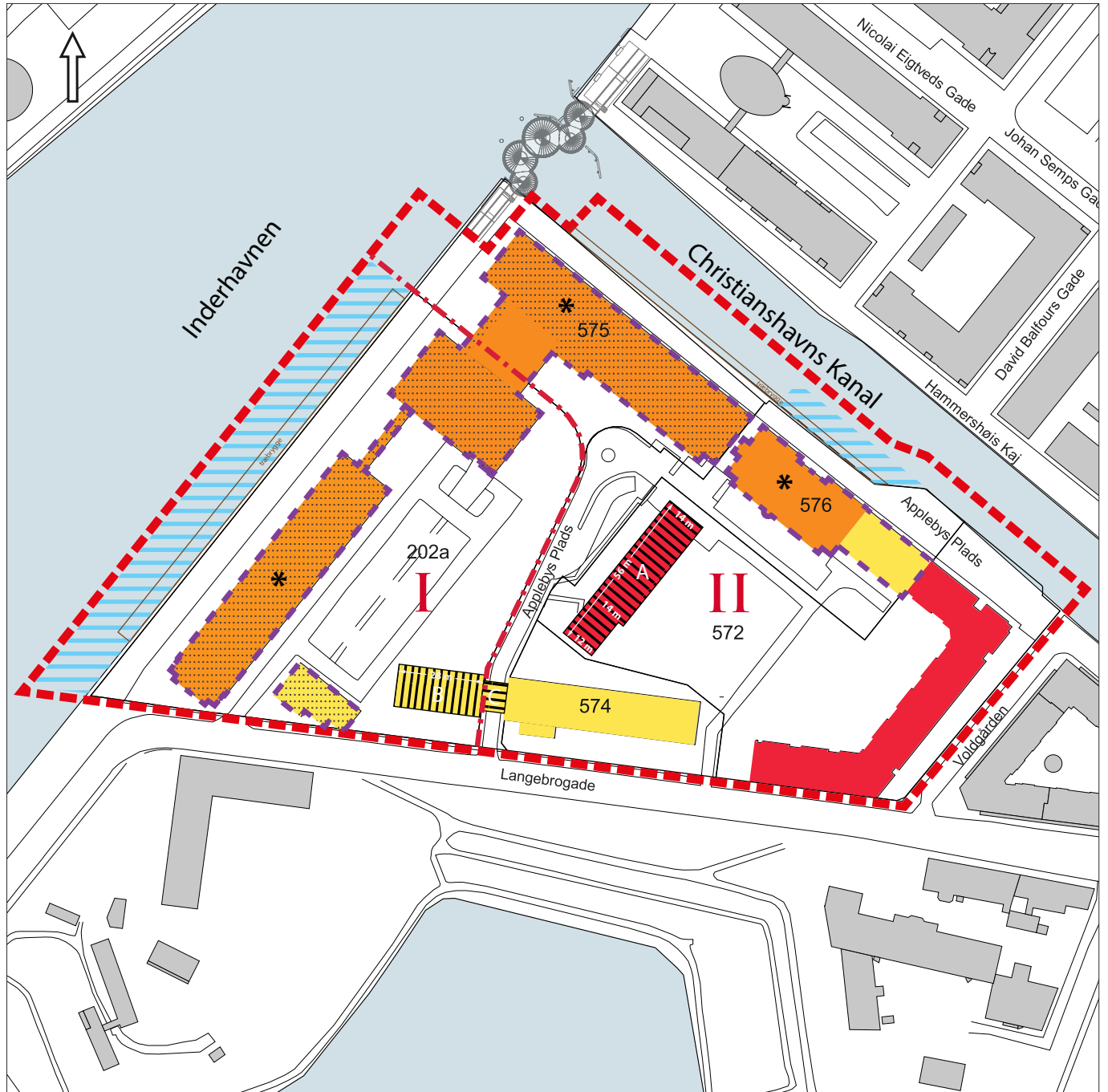


BILAG 7

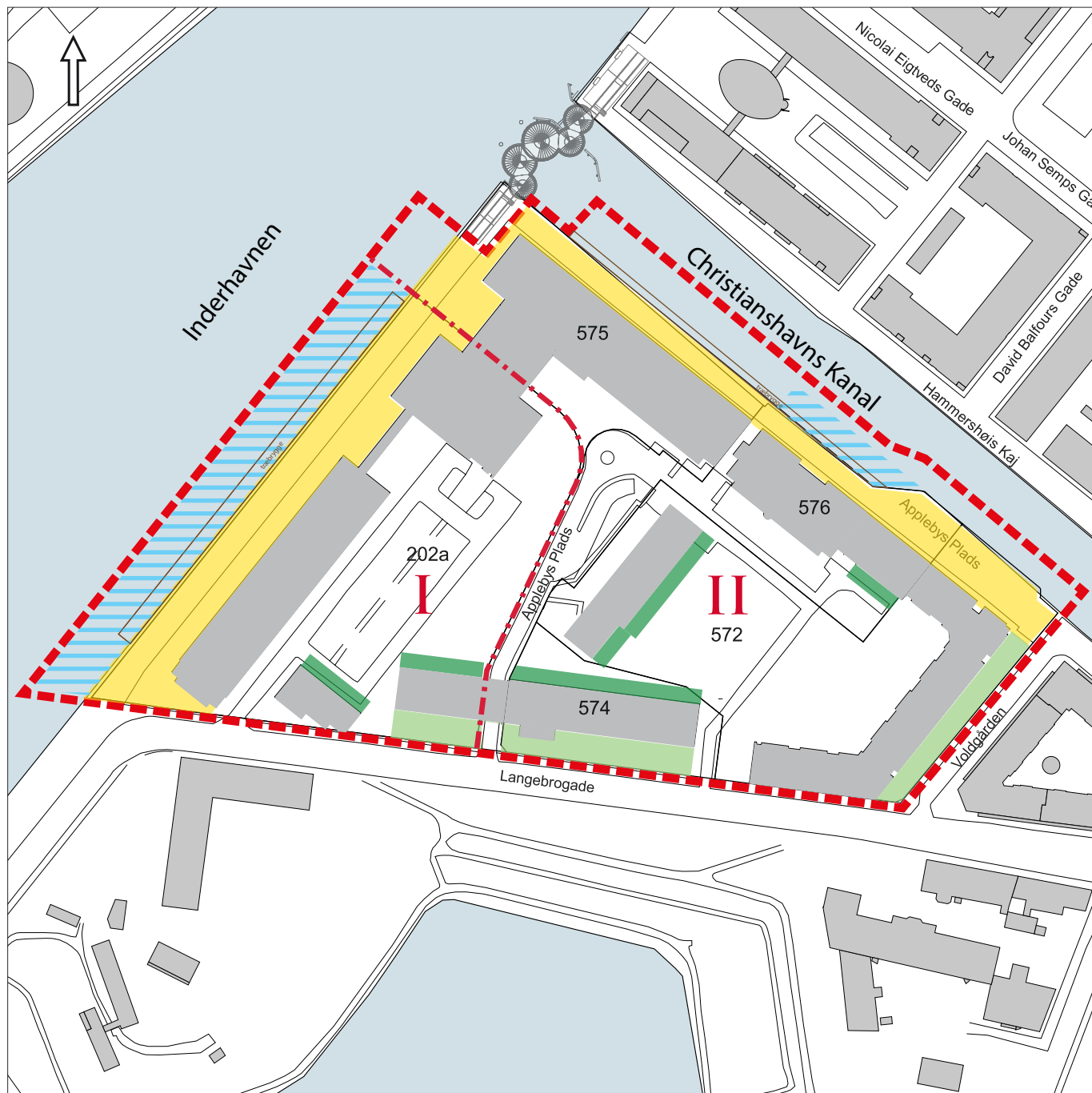
Ny lokalplantegning 2 'Anvendelse' og lokalplantegning 4 'Byrum og ubebyggede arealer'

Tegning nr. 2 - Anvendelse



- | | |
|------------------|---|
| Lokalplanområdet | Bevaringsværdige bygninger |
| Underområder | Mulighed for udnyttelse af tagetage til boliger |
| Matrikelskel | Kan etableres publikumsorienterede serviceerhverv |
| Erhverv | Træbrygge |
| Bolig / erhverv | Areal til husbåde |
| Bolig | |
| Byggefelter | |

Tegning nr. 4 - Byrum og ubebyggede arealer



— — — Lokalplanområdet

▨ Areal til husbåde

- · - · - Underområder

▭ Træbrygge

— Matrikelskel

▭ Bygninger

▭ Promenade

▭ Have af 5 m i dybden

▭ Grønt forareal