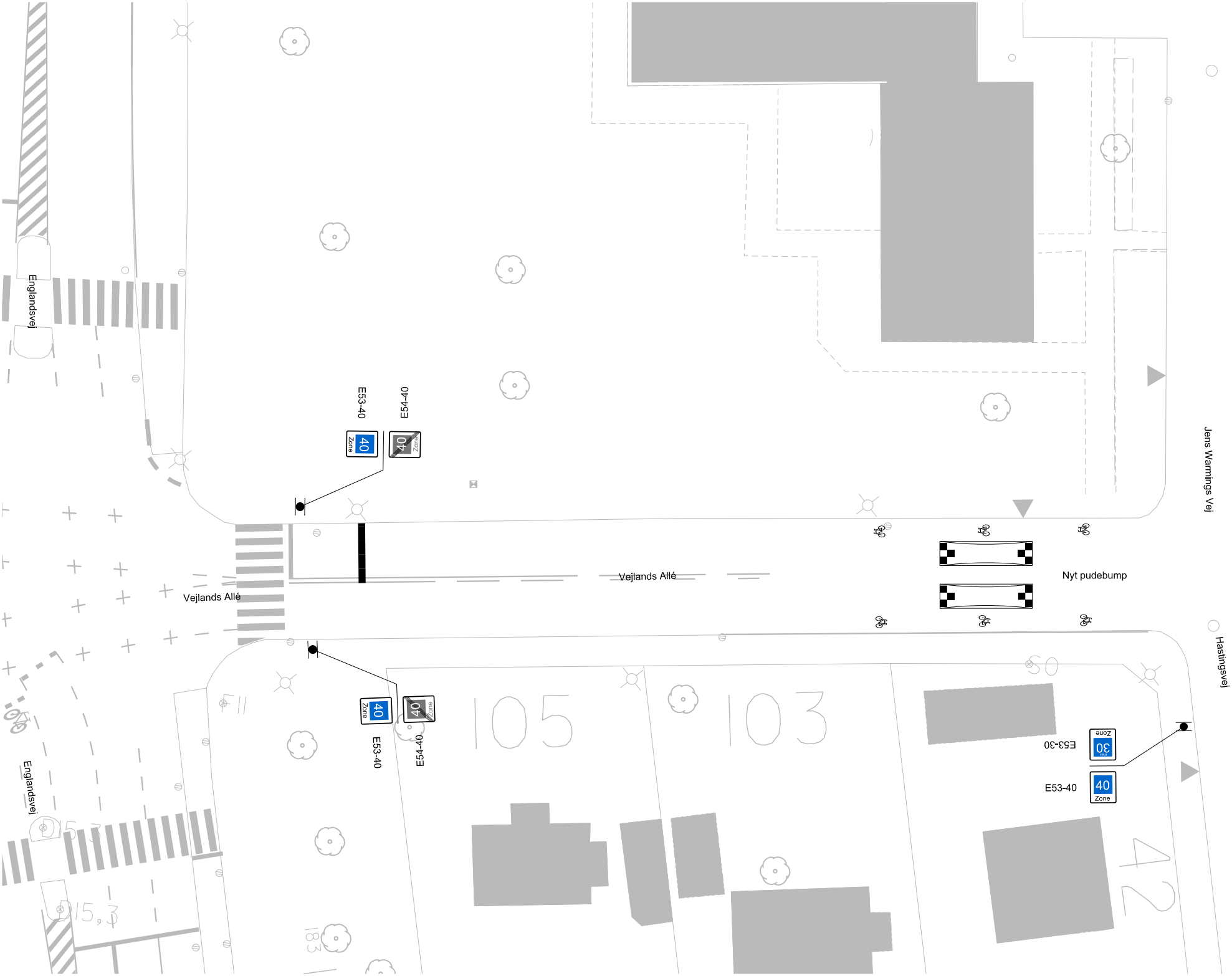
Englandsvej
E53-40
E54-40
40 Zone
40 Zone
Vejlands Allé
Vejlands Allé
Nyt pudebump
Jens Warmings Vej
Hastingsvej
40 Zone
40 Zone
E53-40
E54-40
105
103
E53-30
30 max Zone
E53-40
40 Zone
42
Englandsvej

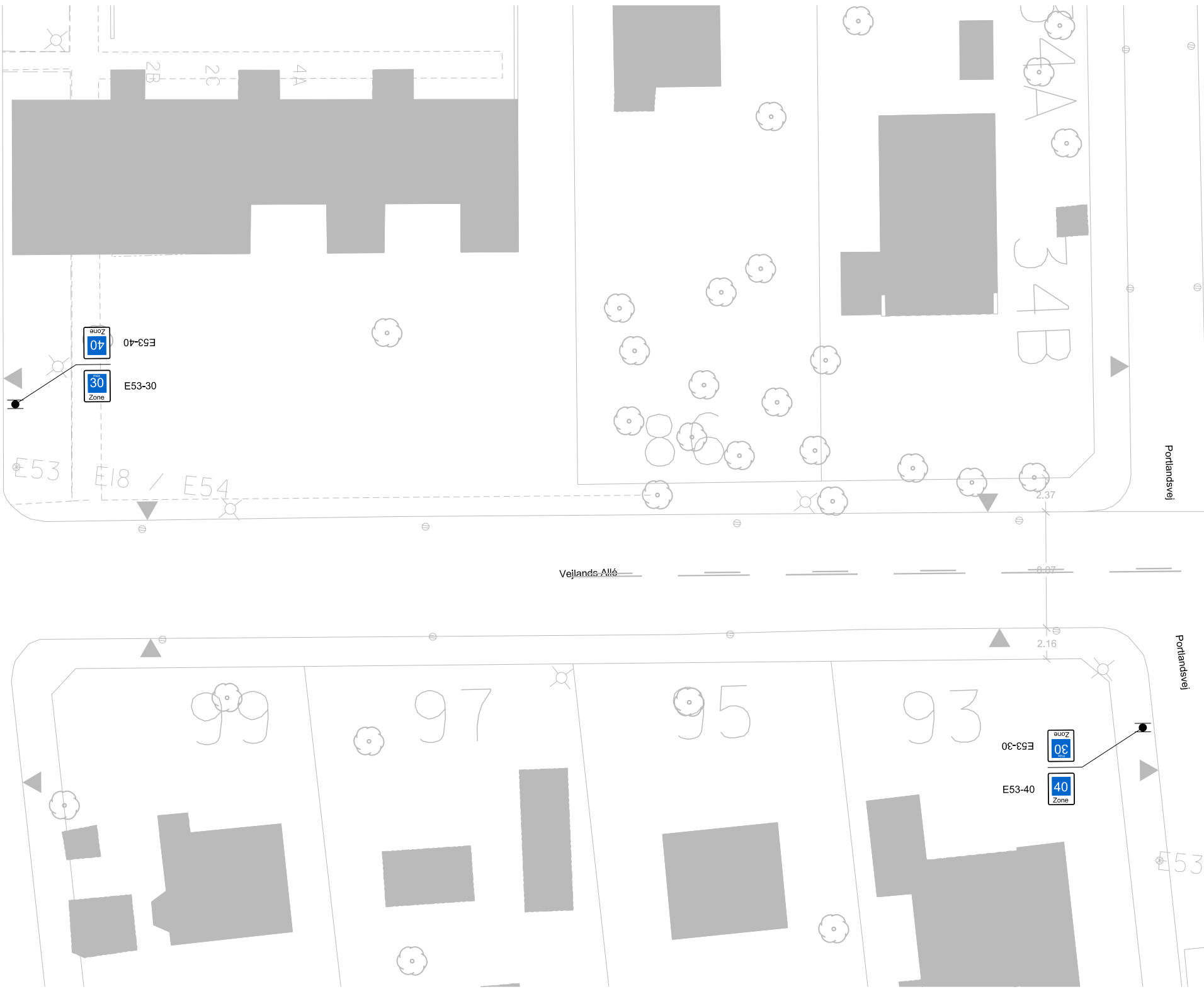
2B
2C
4A
34A
34B
40
Zone
E53-40
max
30
Zone
E53-30
E53
E18 / E54
2.37
Portlandsvej
Vejlands Allé
8.07
2.16
Portlandsvej
99
97
95
93
max
30
Zone
E53-30
40
Zone
E53-40
E53

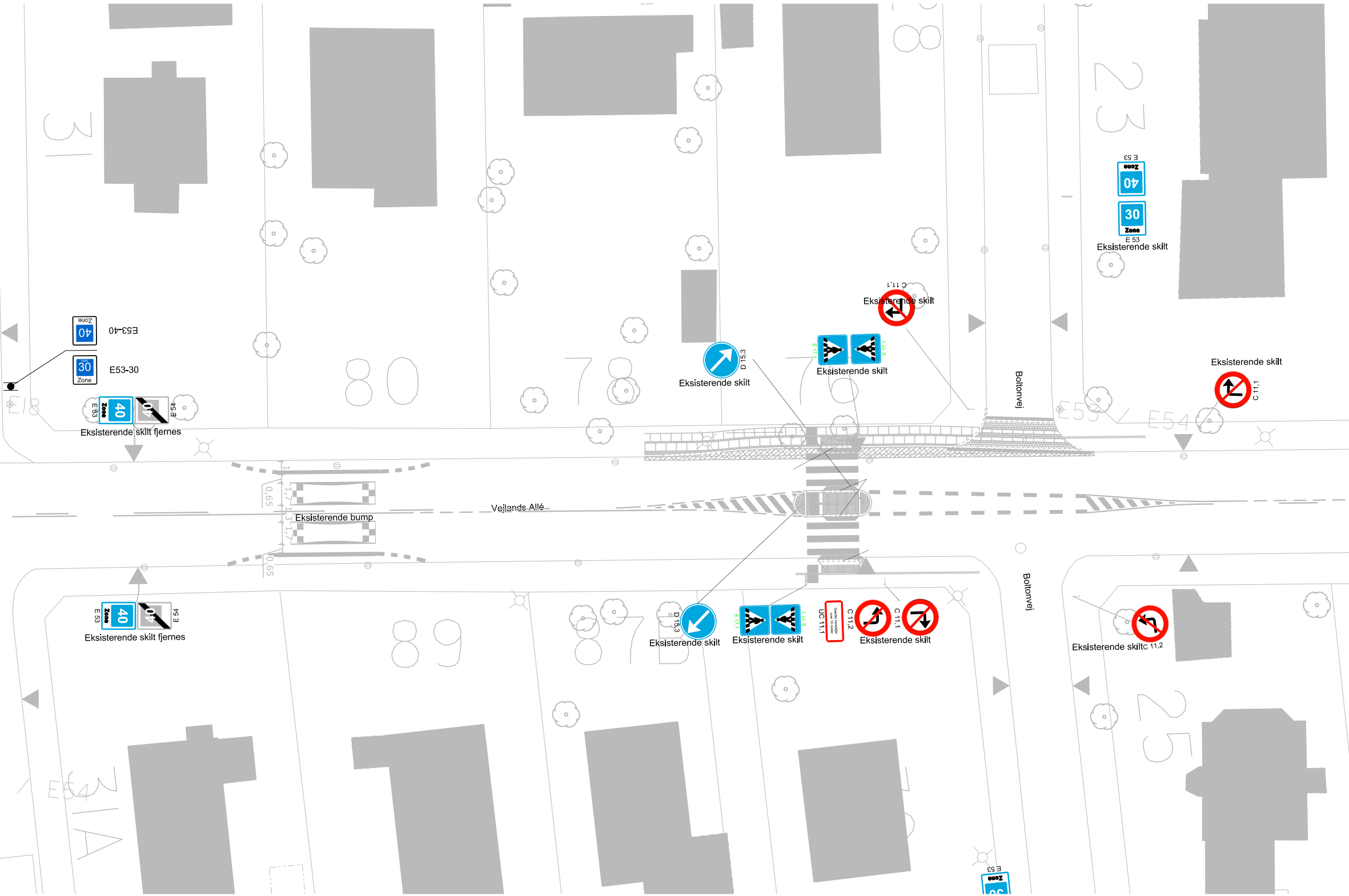
E53-40
E53-30
Zone
40
30
E 53
E 54
Eksisterende skilt fjernes
31
80
78
23
E53
E54
Eksisterende skilt
D 15,3
E 17,1
C 11,1
C 11,2
UC 11,1
Boltonvej
Vejlands Allé
Eksisterende bump
0,65
1,7
89
87
25
31A
Eksisterende skiltc 11,2

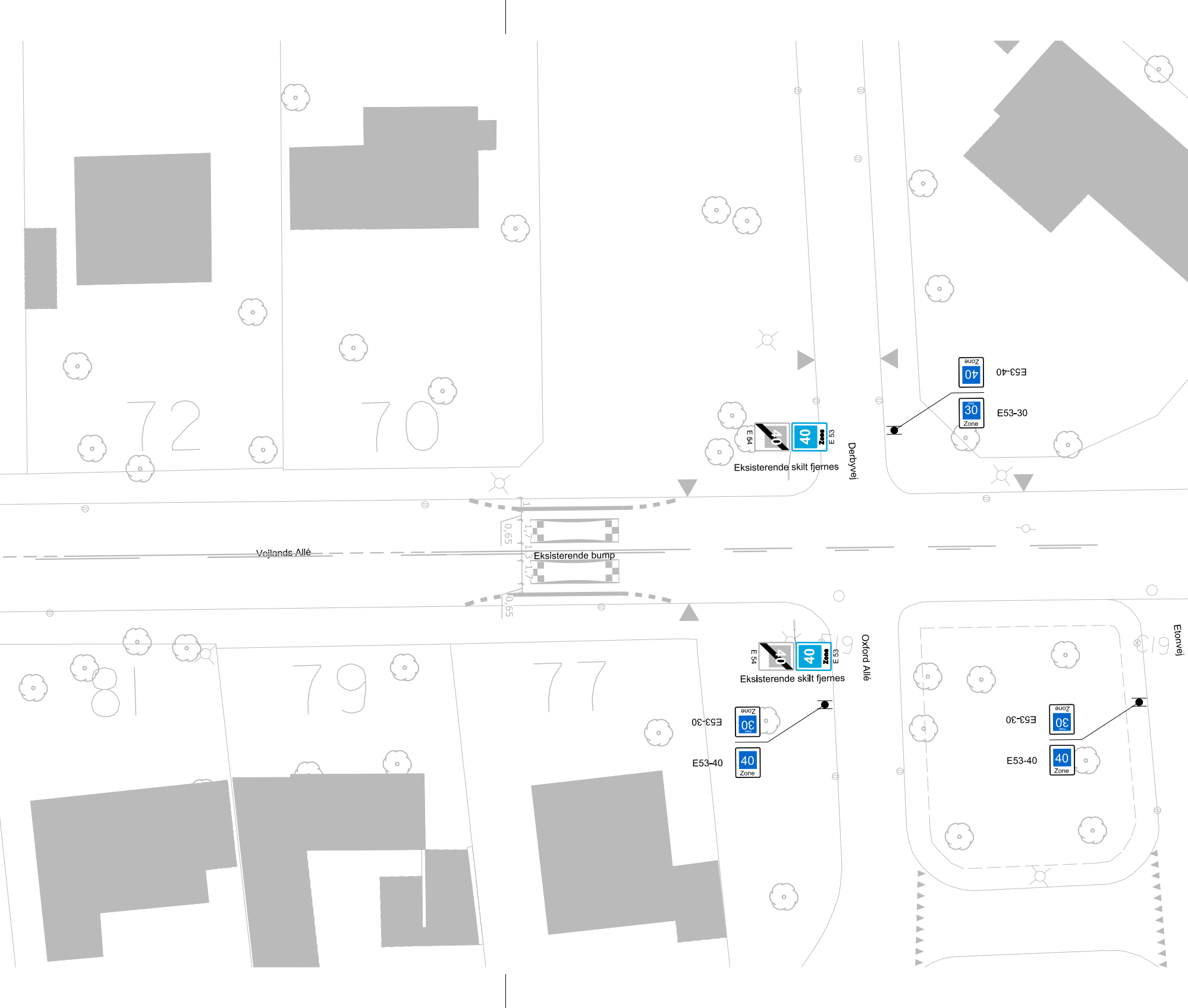
72
70
E 54
40
40
Zone
E 53
Eksisterende skilt fjernes
Derbyvej
40
Zone
E53-40
30
Zone
E53-30
0,65
1,7
1
1
1,7
Vejlands Allé
Eksisterende bump
0,65
81
79
77
E 54
40
40
Zone
E 53
Eksisterende skilt fjernes
Oxford Allé
Etonvej
C19
30
Zone
E53-30
40
Zone
E53-40
30
Zone
E53-30
40
Zone
E53-40

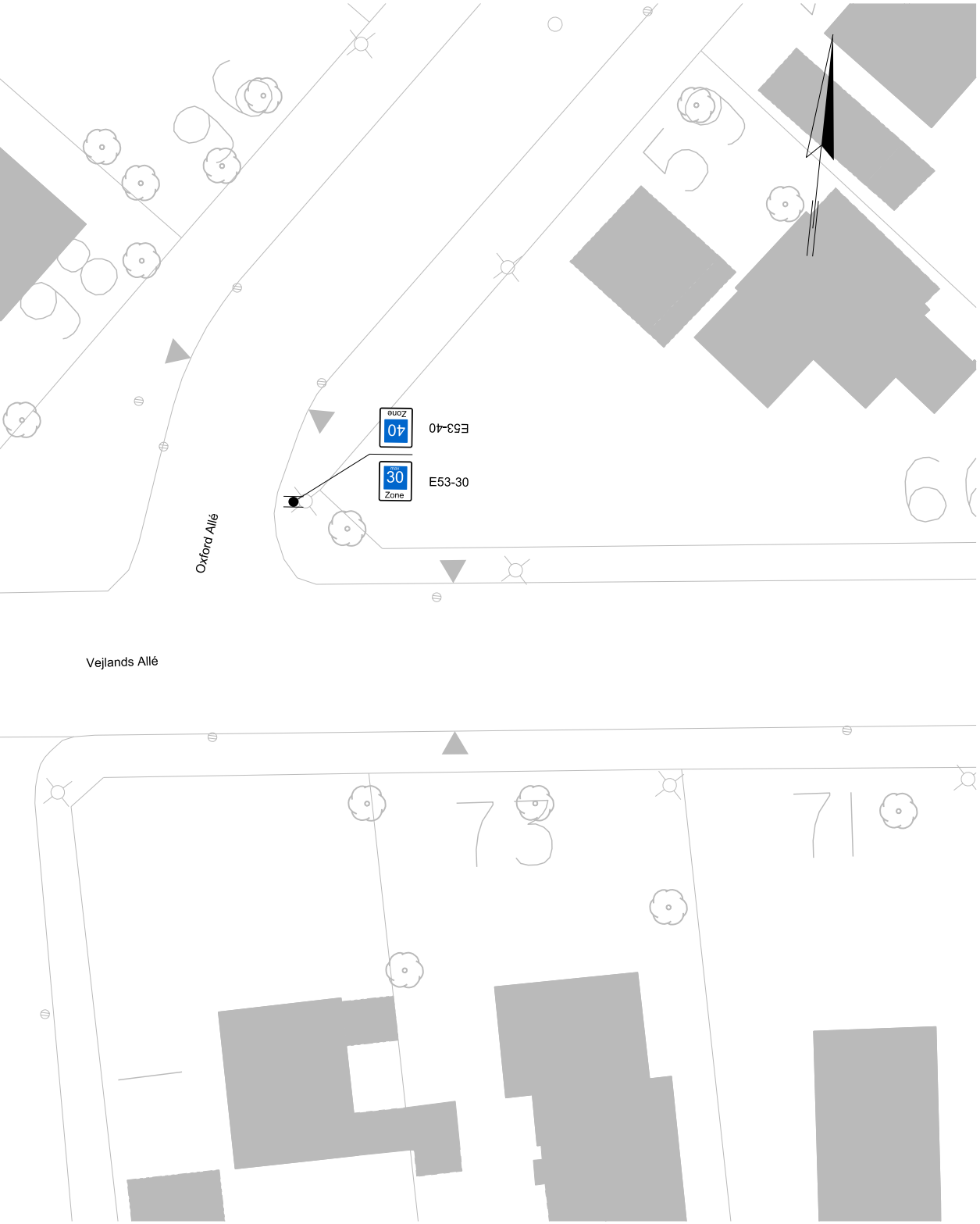
40
Zone
E53-40
max
30
Zone
E53-30
Oxford Allé
Vejlands Allé
73
71

Tegningsnr.:

NOTE:
Alle ubenævnte mål er i meter

SIGNATURFORKLARING:
Eksisterende forhold
2.50 Eksisterende mål
Nyt vejanlæg
2.50 Nye mål

Rev	Dato	Tegn.	Godk.	Revisiontekst	Rev	Dato	Tegn.	Godk.	Revisiontekst
A	2015.02.27	MKK	JSL	Cykelsymboler er vendt om	D				
B					E				
C					F				

Københavns Kommune
Teknik- og Miljøforvaltningen

Center for Anlæg
Islands brygge 37
2300 København S

Tlf: 33 66 33 66
Email: anlaeg@tmf.kk.dk

■ Grontmij A/S Granskoven 8 2600 Glostrup Tlf: 43 48 60 60
□ GHB Landskabsarkitekter A/S Carl Jacobsens Vej 16, opg. 6 2500 Valby Tlf: 33 12 37 38

Indre Ringrute

A1 (3) - Fartdæmpning

Englandsvej - Oxford Allé

Dispositionsforslag

Projektnr.: 01177
Fasebenævnelse: Dispositionsforslag
Dato: 08.01.2015
Projekteret / tegnet: JSL/CRF
Kontrolleret: SVJ
Godkendt: JSL
Målforhold: 1:250
Projektleder i Københavns Kommune: ZB8Z
Tegningsformat:
Tegningsnr.: 20 V46-3-A
Løbenr.:

PRINT DATO:10-03-2015 © XXXX Grontmij A/S CADFIL: R:\Projects\GLO\22\22501005\CAD\Tegn\TV1F_PRJ.dgn