



DE GAMLES BY

Netværksbygning

Projektområde (åben byplads og nærgenbrugsplads)

NÆRGENBRUGSPADS

DAGINSTITUTION
GULDSMEDEN

Trappe-
nedgang



Legeplads

MØLLEGADE

GULDBERGGADE

0 5 10 15 m

Signaturforklaring

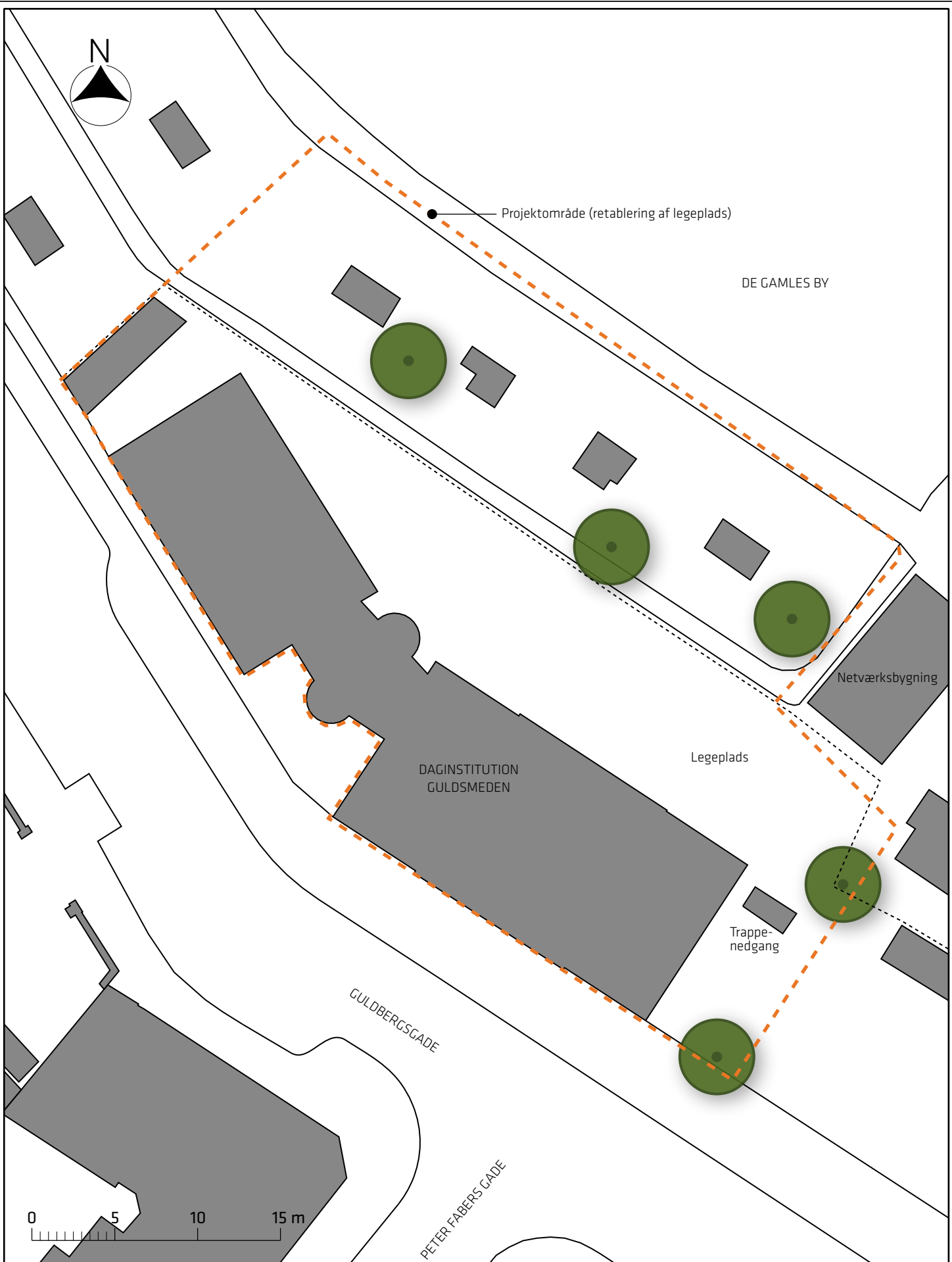
-  Eksisterende træ: 16 stk.
-  Eksisterende legepladsområde

Helhedsplan for De Gamles By

Eksisterende forhold
(nærgenbrugsplads og sydlig del af daginstitution Guldsmeden)

Bilag 2A





Projektområde (retablering af legeplads)

DE GAMLES BY

Netværksbygning

Legeplads

DAGINSTITUTION
GULDSMEDEN



Trappe-
nedgang

GULDBERGSGADE

PETER FABERS GADE

0 5 10 15 m

Signaturforklaring

-  Eksisterende træ: 5 stk.
-  Eksisterende legeplads

Helhedsplan for De Gamles By

Eksisterende forhold
(nordlig del af daginstitution Guldsmeden)

Bilag 2B

