
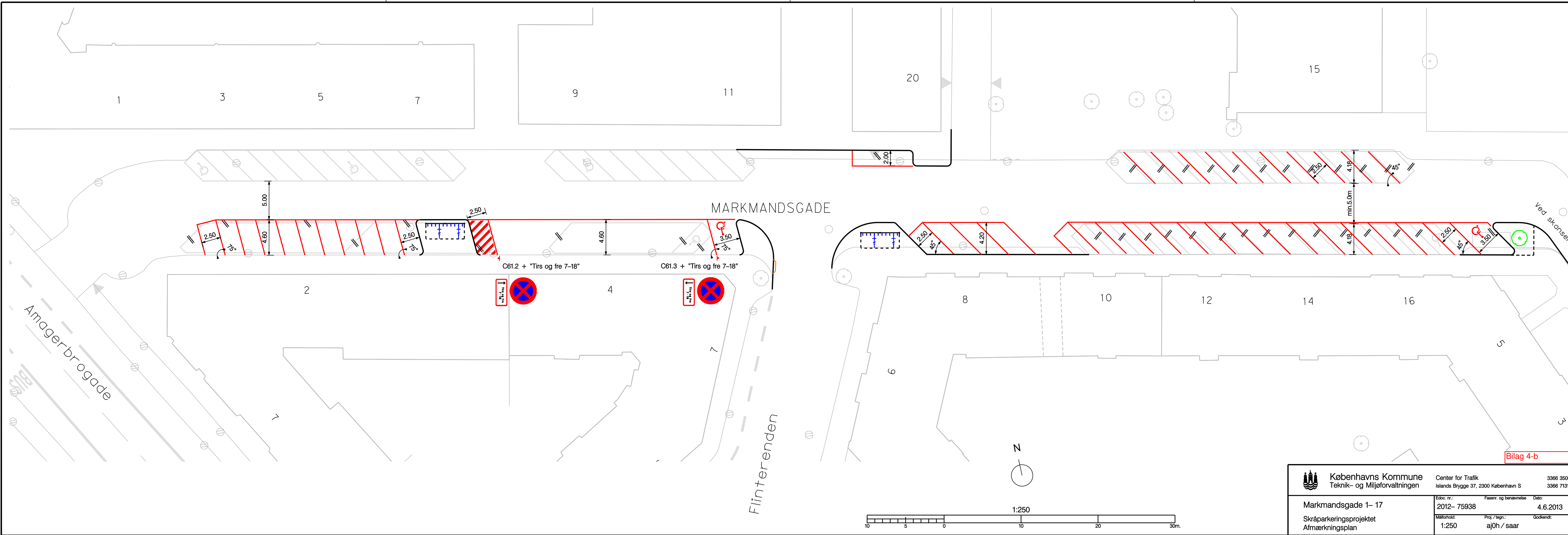


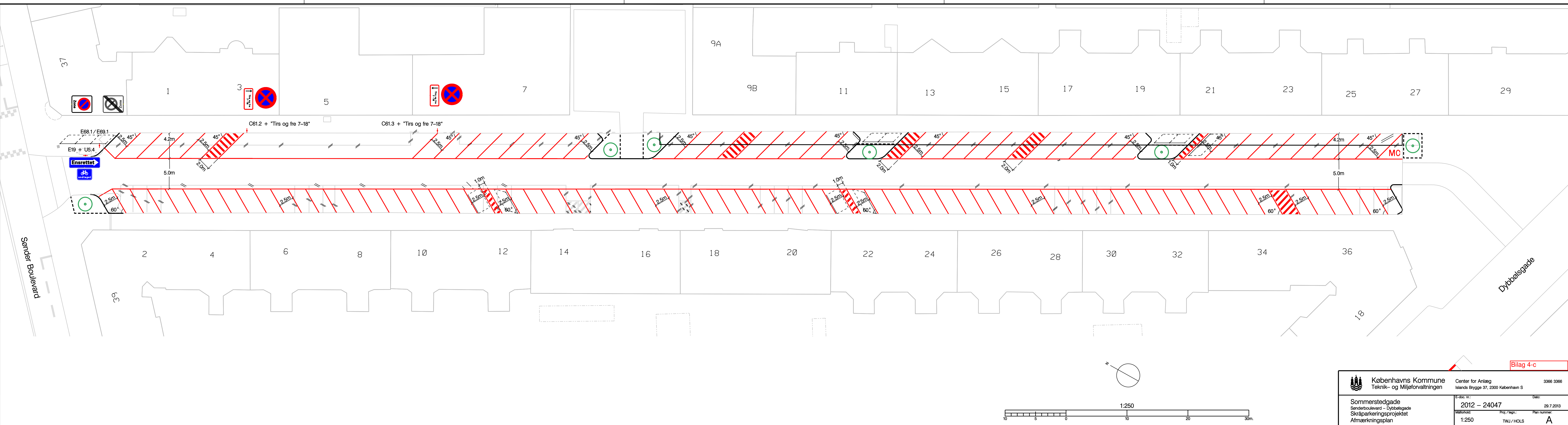
Bilag 4-a

 Københavns Kommune Teknik- og Miljøforvaltningen	Center for Anlæg	3366 3366
	Islands Brygge 37, 2300 København S	
Vestmannagade Skråparkeringsprojektet Afmærkningsplan	E-doc. nr.:	Dato:
	2013 - xxxxx	3.5.2013
	Målforhold: 1:250	Proj./tegn.: TWJ/HOL



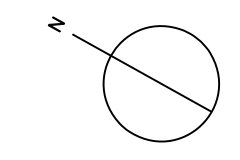
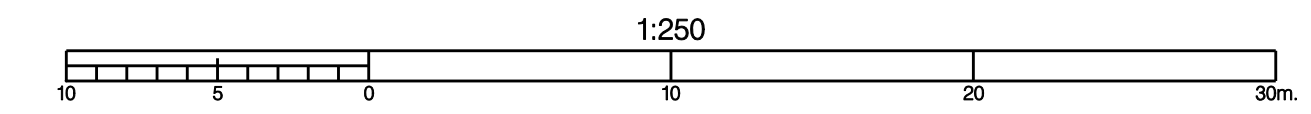
Bilag 4-b

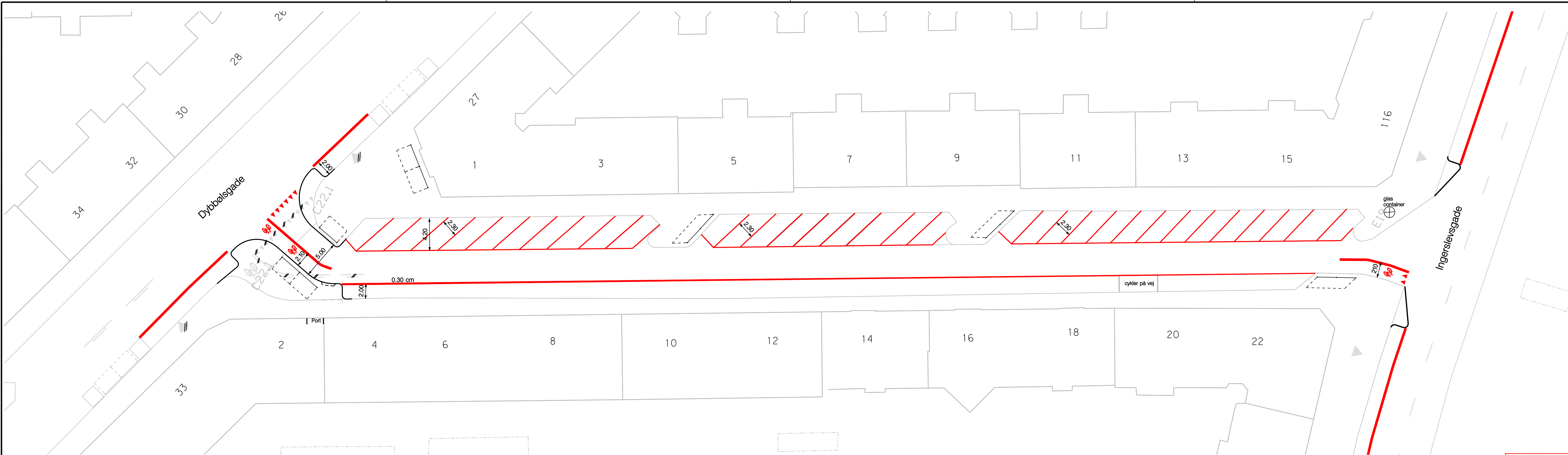
Københavns Kommune Teknik- og Miljøforvaltningen	Center for Trafik	3366 3500
	Islands Brygge 37, 2300 København S	3366 7131
Markmandsgade 1- 17 Skråparkeringsprojektet Afmærkningsplan	Edoc. nr.: 2012- 75938	Faser- og benævnelse 4.6.2013
	Målforskel: 1:250	Godkendt: Proj./tegn.: aj0h / saar




Bilag 4-c

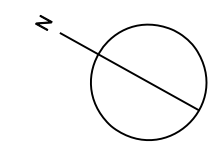
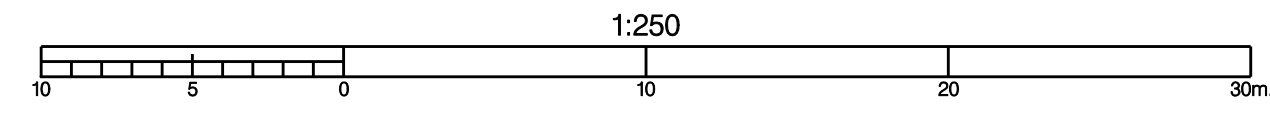
Københavns Kommune Teknik- og Miljøforvaltningen	Center for Anlæg Islands Brygge 37, 2300 København S	3366 3366
	E-doc. nr.: 2012 - 24047 Date: 29.7.2013	
Sommerstedgade Sønderboulevard - Dybbølsgade Skråparkeringsprojektet Afmærkningsplan	Målforhold: 1:250 Proj./tegn.: TWJ/HOLS	Plan nummer: A

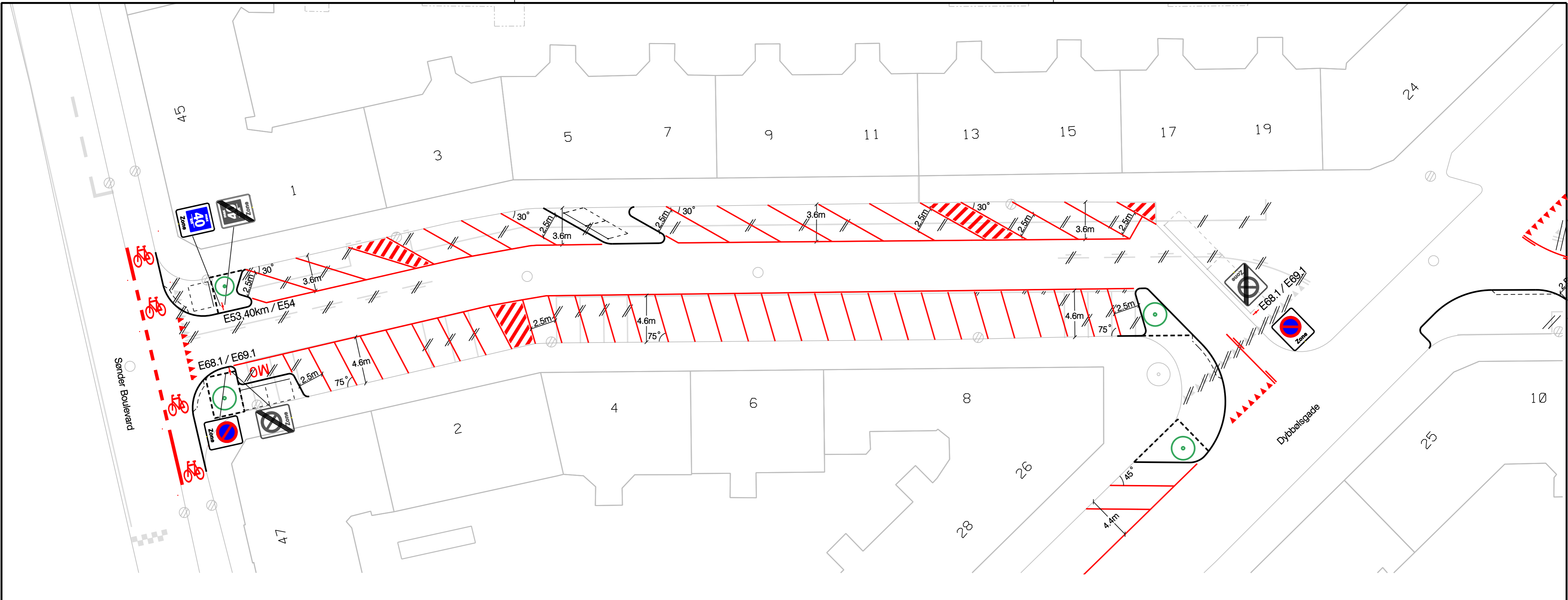




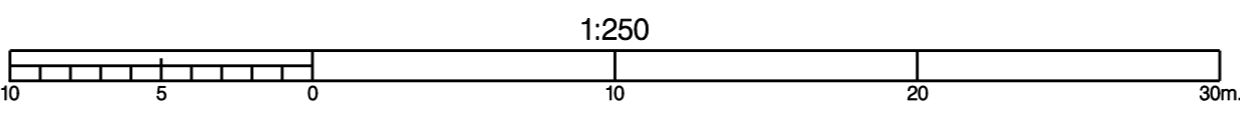
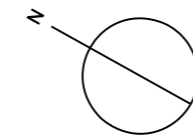
Bilag 4-d


 Københavns Kommune Teknik- og Miljøforvaltningen	Center for Anlæg Islands Brygge 37, 2300 København S	3366 3366
	E-doc. nr.:	Dato:
Esbern Snares Gade Skråparkeringsprojektet Afmærkningsplan		Proj./tegn.: TWJ/SAAR
Målforhold:	1:250	Plannummer: 29.07.2013

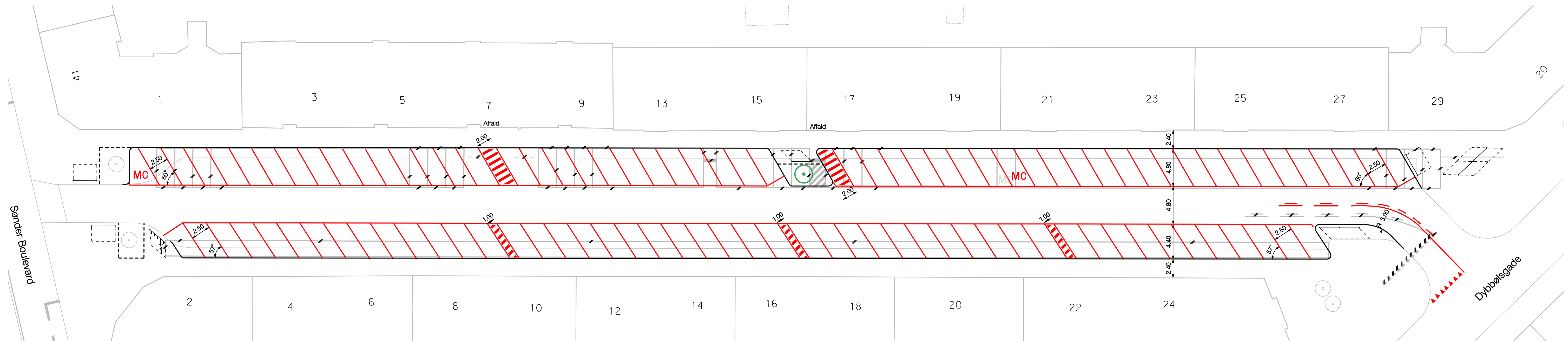




Bilag 4-e

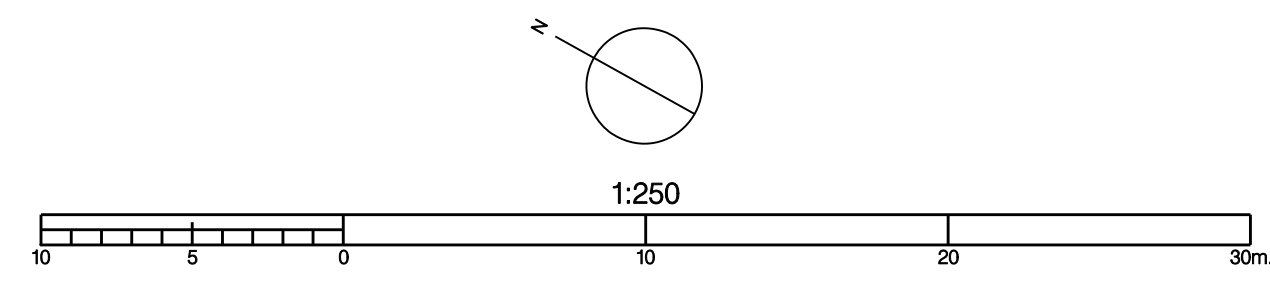


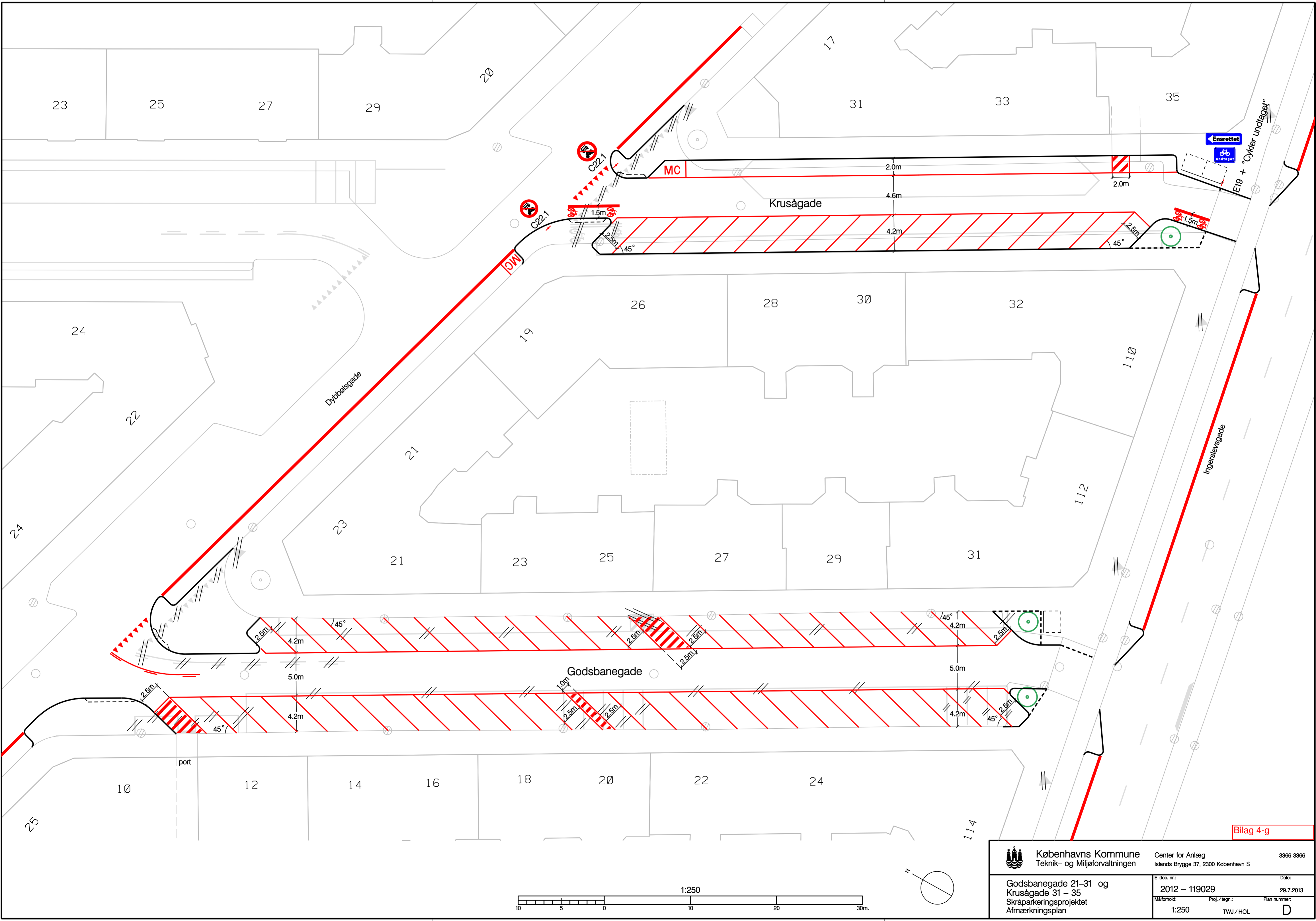
 Københavns Kommune Teknik- og Miljøforvaltningen	Center for Anlæg	3366 3366
	Islands Brygge 37, 2300 København S	
Godsbanevej 1-8 Sønderboulevard – Dybbølsgade Skråparkeringsprojektet Afmærkningsplan	E-doc. nr.:	Dato:
	2012 – 24179	13.6.2013
	Målførhold:	Proj./tegn.: Plan nummer:
1:250	TWJ/HOLS	C



Bilag 4-f

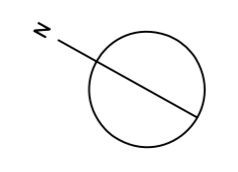
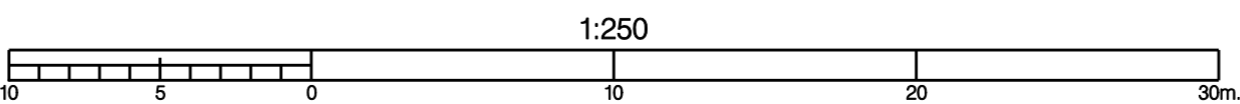
Københavns Kommune Teknik- og Miljøforvaltningen	Center for Anlæg Islands Brygge 37, 2300 København S	3366 3366	
	E-doc. nr.: 2012 - 119029	Dato: 29.07.2013	
Krusågade 1- 29 Sønderboulevard - Dybbølsgade Skråparkeringsprojektet Afmærkningsplan	Målestok: 1:250	Proj./tegn.: TWJ/SAAR	Plannummer: B

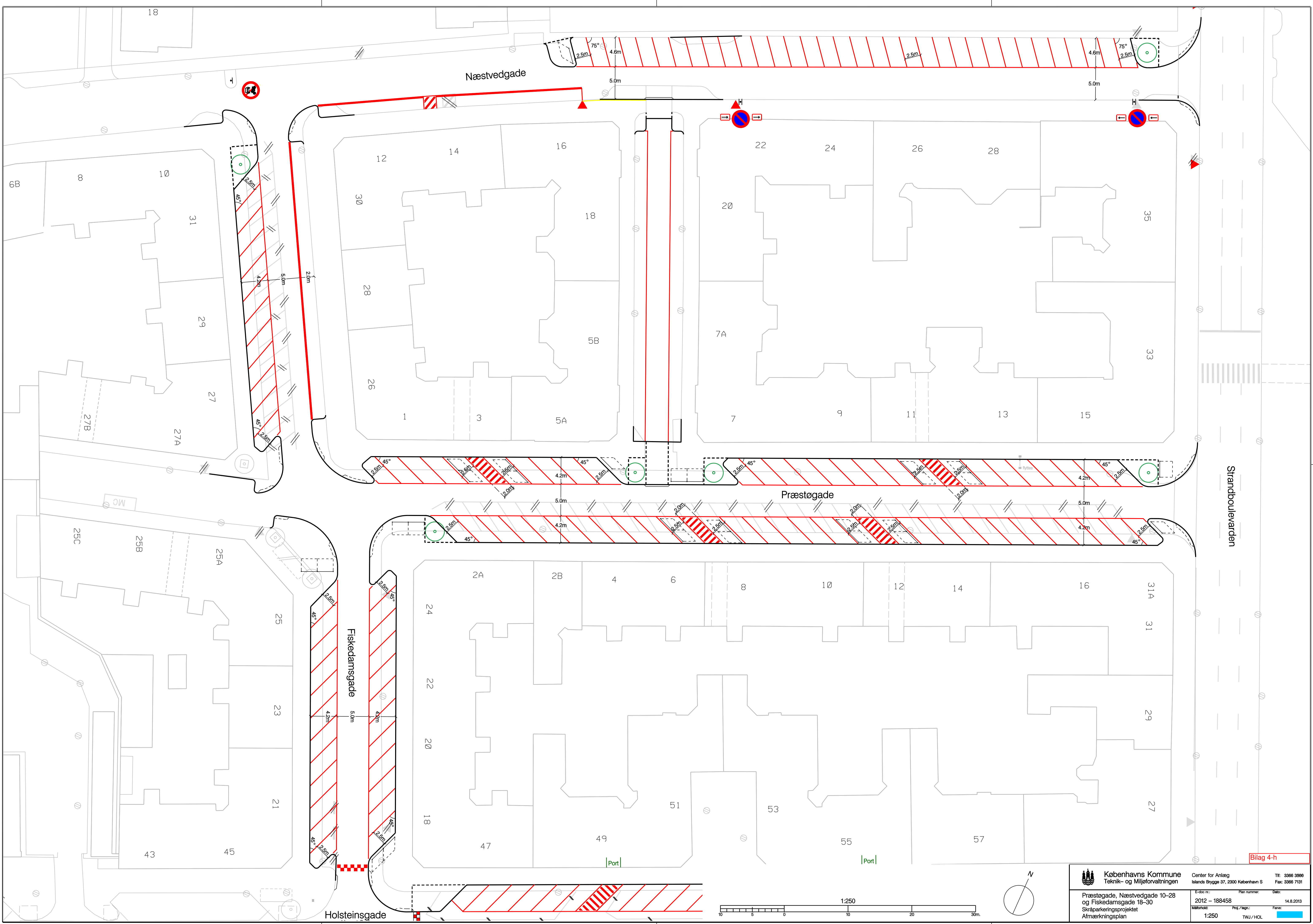




Bilag 4-g

<p>Københavns Kommune Teknik- og Miljøforvaltningen</p>	<p>Center for Anlæg Islands Brygge 37, 2300 København S</p>	<p>3366 3366</p>
	<p>E-doc. nr.: 2012 - 119029</p>	<p>Dato: 29.7.2013</p>
<p>Godsbanegade 21-31 og Krusågade 31 - 35 Skråparkeringsprojektet Afmærkningsplan</p>	<p>Målforhold: 1:250</p>	<p>Proj./tegn.: TWJ/HOL</p>
		<p>Plan nummer: D</p>

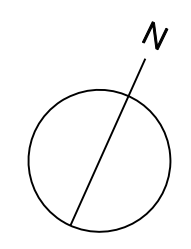
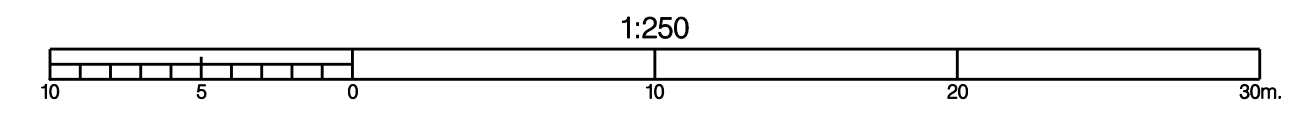


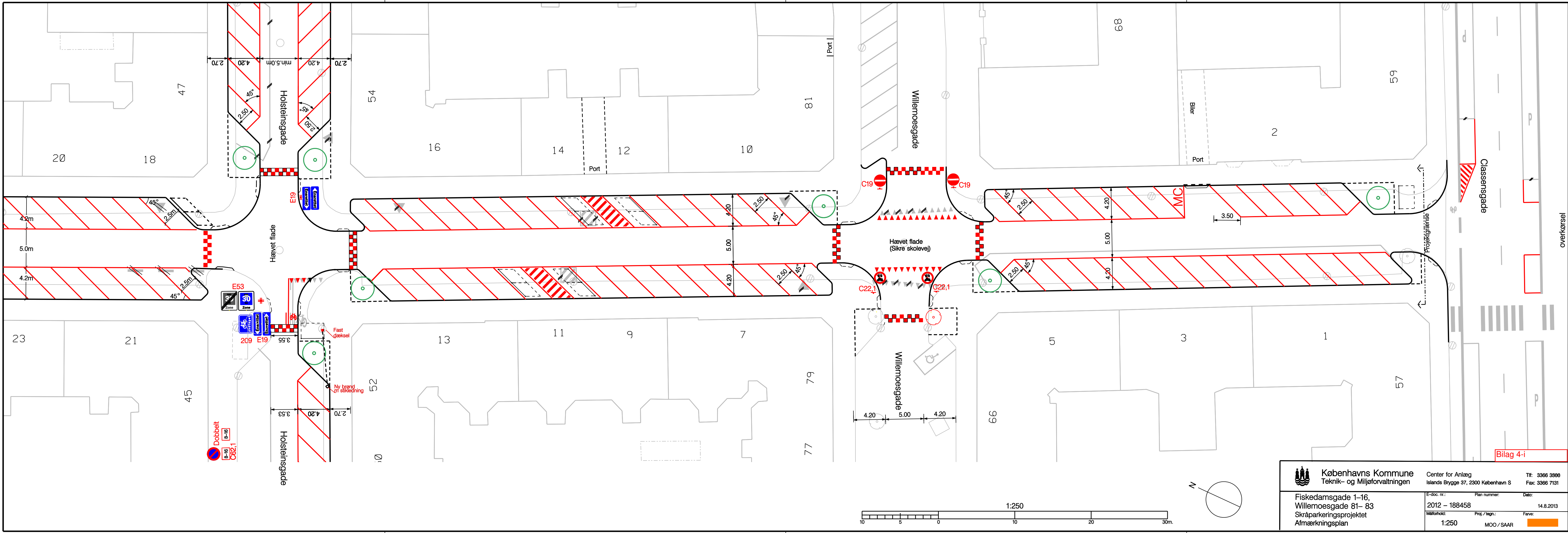


Strandboulevarden

Bilag 4-h

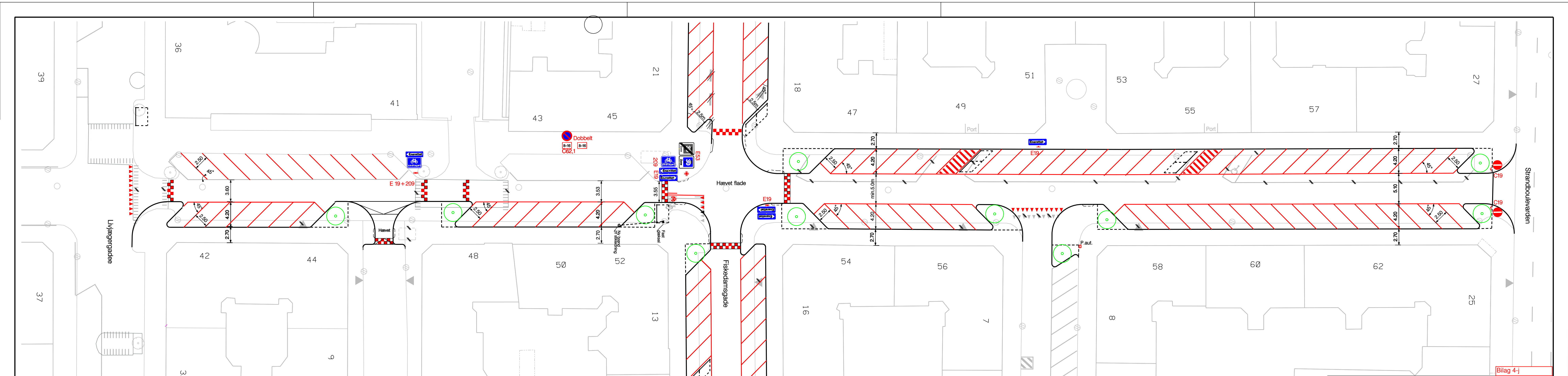
<p>Københavns Kommune Teknik- og Miljøforvaltningen</p>	<p>Center for Anlæg Islands Bygge 37, 2300 København S</p>	<p>Tlf: 3366 3999 Fax: 3366 7131</p>
	<p>Præstøgade, Næstvedgade 10-28 og Fiskedamsgade 18-30 Skraparkeringsprojektet Afmærkningsplan</p>	<p>E-dok nr.: 2012 - 188458</p>
	<p>Dato: 14.8.2013</p>	<p>Farve: TWJ/HOL</p>



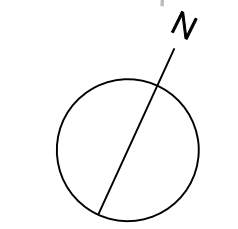


Bilag 4-i

Københavns Kommune Teknik- og Miljøforvaltningen	Center for Anlæg	Tlf: 3366 3800
	Islands Brygge 37, 2300 København S	Fax: 3366 7131
Fiskedamsgade 1-16, Willemoesgade 81- 83 Skråparkeringsprojektet Afmærkningsplan	E-doc. nr.: 2012 - 188458	Plan nummer: 14.8.2013
Målestok: 1:250	Proj./tegn.: MOO/SAAR	Farve:




Bilag 4-j

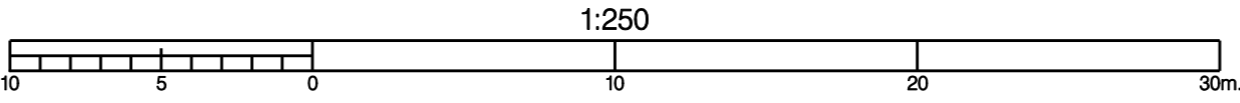


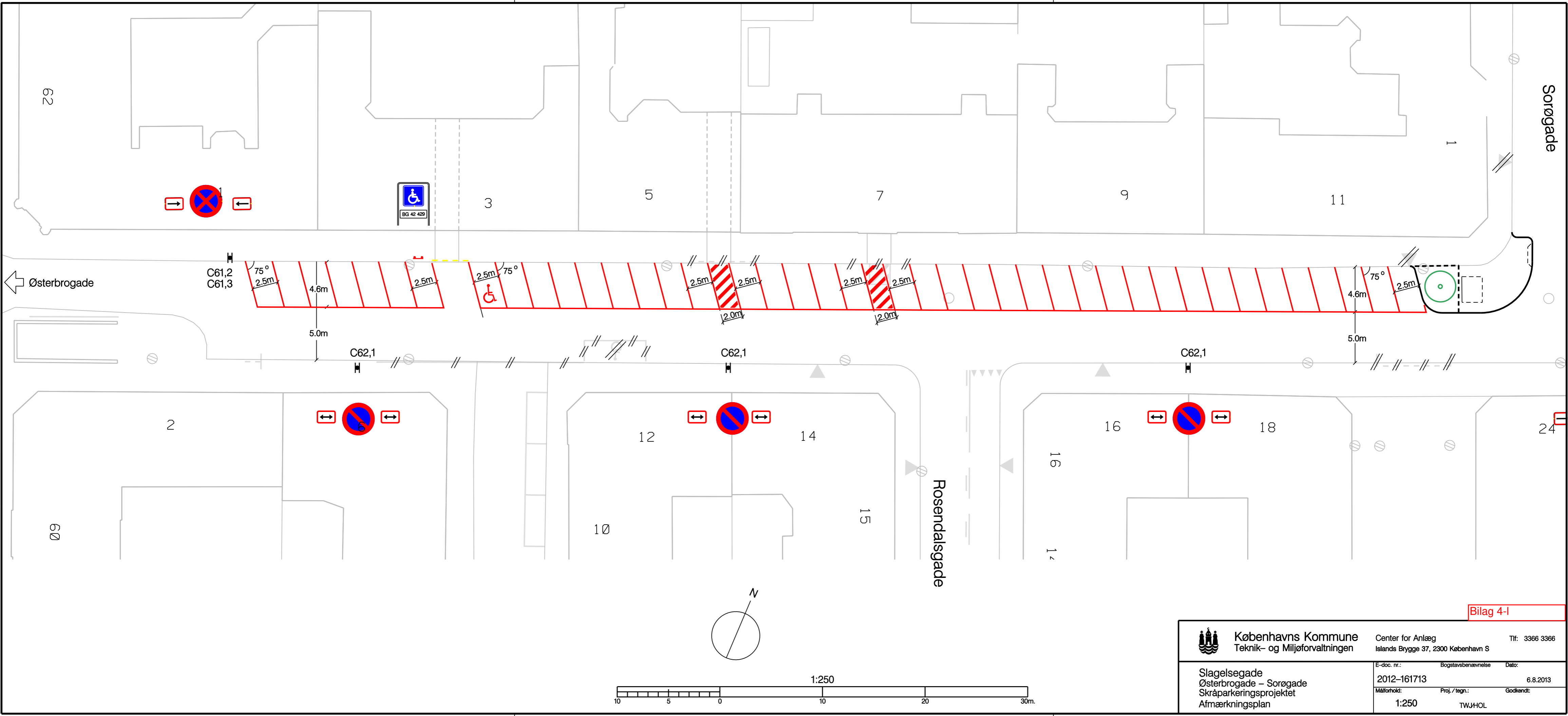
Københavns Kommune Teknik- og Miljøforvaltningen	Center for Anlæg Islands Brygge 37, 2300 København S	Tlf: 3366 3366
	E-doc. nr.: 2012 - 188458 Målestokk: 1:250 Fasernr. og benavnelse: MOO / SAAR Dato: 15.8.2013 Proj./tegn.: Farve:	



Bilag 4-k

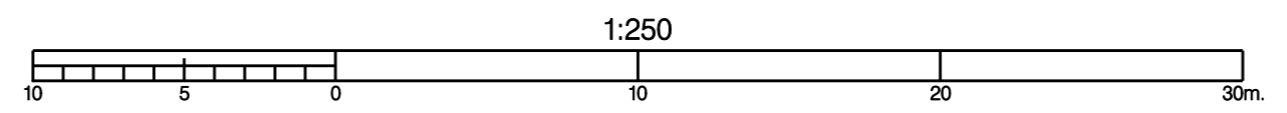
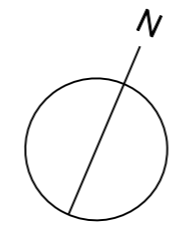
 Københavns Kommune Teknik- og Miljøforvaltningen	Center for Anlæg Islands Brygge 37, 2300 København S	Tlf: 3366 3366
	Ringstedgade 1- 8 Holsteinsgade – Willemoesgade Skråparkeringsprojektet Afmærkningsplan	
E-doc. nr.: 2012 – 111224	Dato: 5.8.2013	
Målforhold: 1:250	Proj./tegn.: TWJ/HOL	Godkendt:

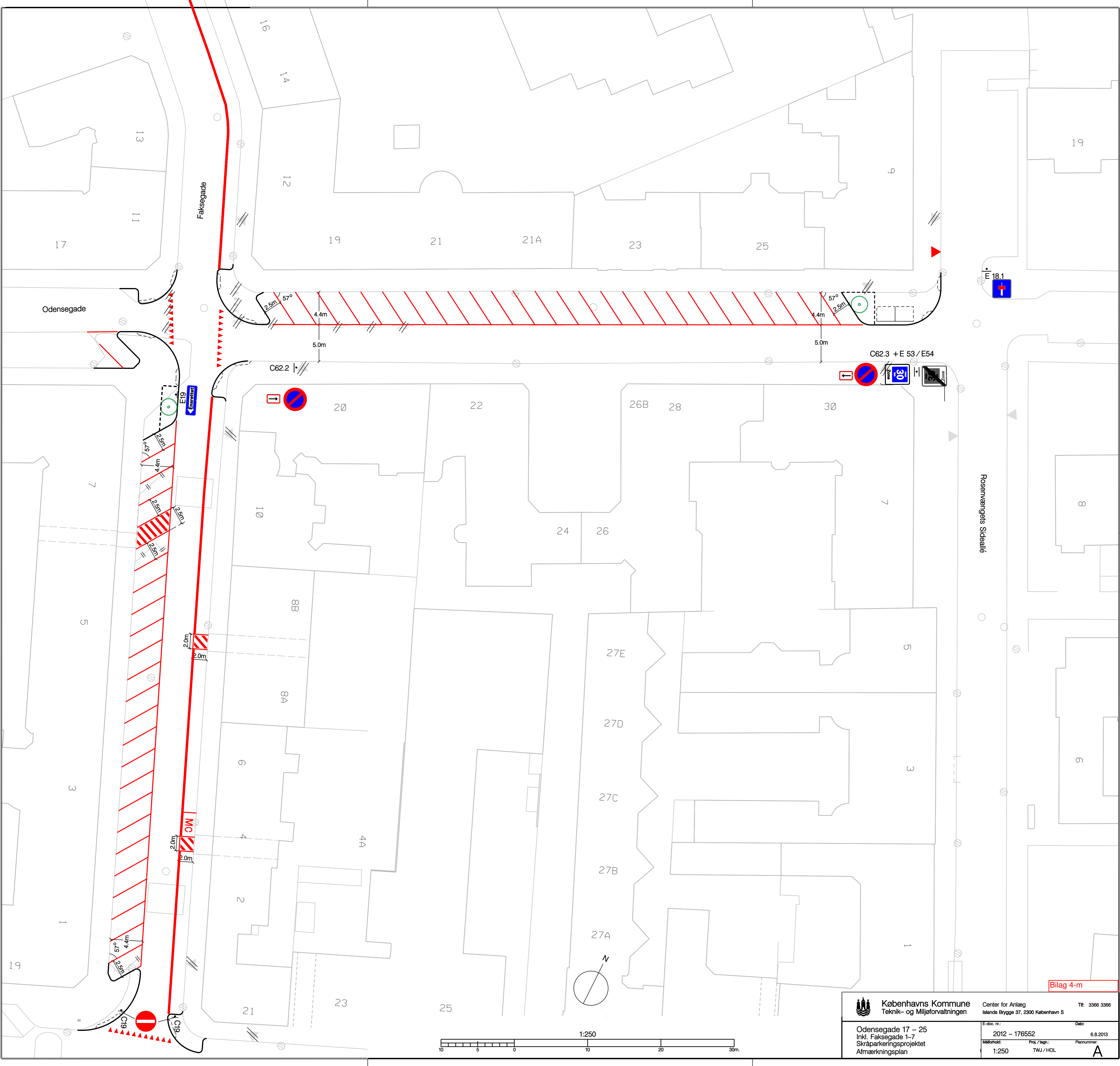




Bilag 4-1

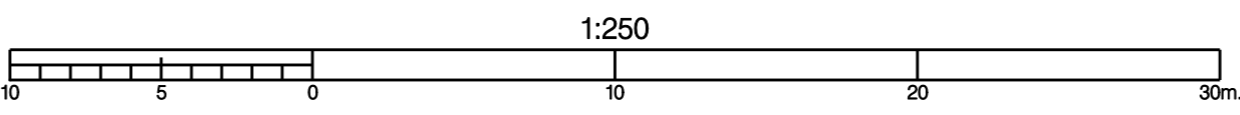
Københavns Kommune Teknik- og Miljøforvaltningen	Center for Anlæg	Tlf: 3366 3366
	Islands Brygge 37, 2300 København S	
	E-doc. nr.: 2012-161713	Bogstavsbenævnelse: 2012-161713
Slagelsegade Østerbrogade – Sorøgade Skråparkeringsprojektet Afmærkningsplan	Målforhold: 1:250	Proj./tegn.: TWJHOL Godkendt:

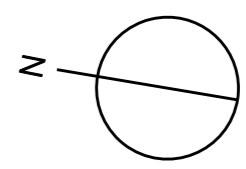
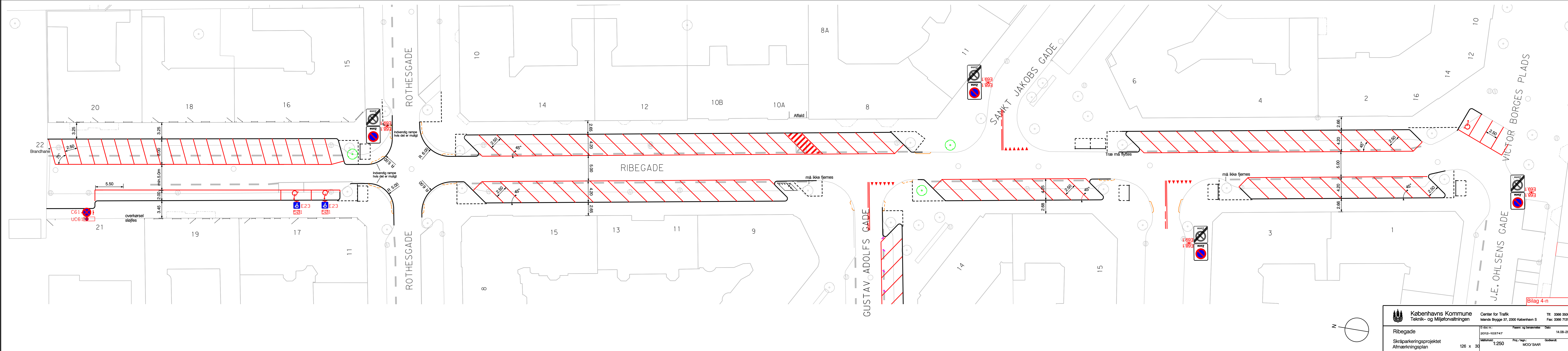




Bilag 4-m

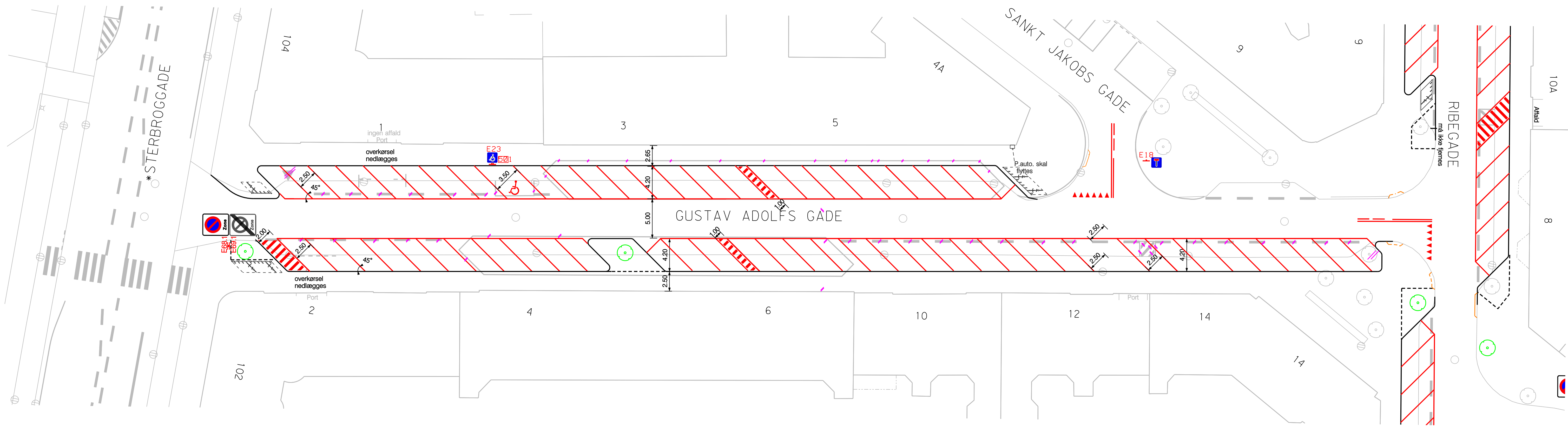
<p>Københavns Kommune Teknik- og Miljøforvaltningen</p>	Center for Anlæg Islands Brygge 37, 2300 København S	Tlf: 3366 3366
	<p>E-doc. nr.: 2012 - 176552 Dato: 6.8.2013</p>	
<p>Odensegade 17 - 25 Inkl. Faksegade 1-7 Skråparkeringsprojektet Afmærkningsplan</p>	<p>Målestok: 1:250 Proj./tegn.: TWJ./HOL</p>	<p>Plannummer: A</p>



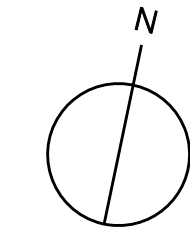
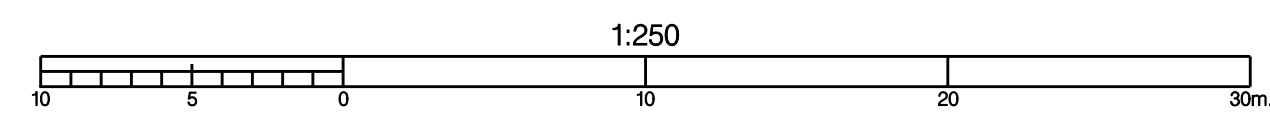


Københavns Kommune Teknik- og Miljøforvaltningen		Center for Trafik Islands Brygge 37, 2300 København S	Tlf: 3366 3500 Fax: 3366 7131
Ribegade Skråparkeringsprojektet Afmærkningsplan	126 x 30	E-doc nr.: 2012-103747	Faser- og benævnelse: MOO/SAAR
		Målestok: 1:250	Dato: 14.08-2013
		Godkendt:	

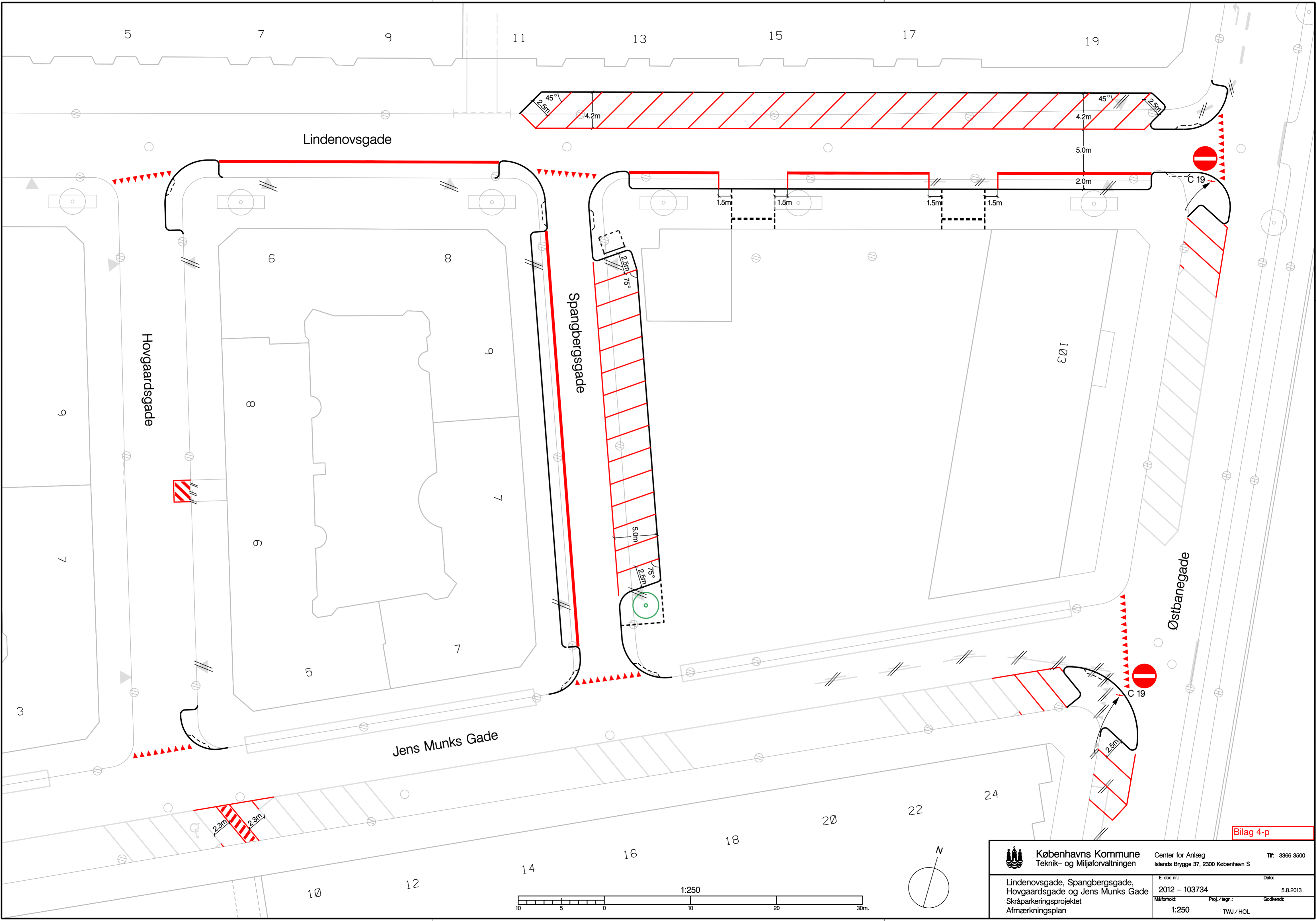
Bilag 4-n




Bilag 4-o

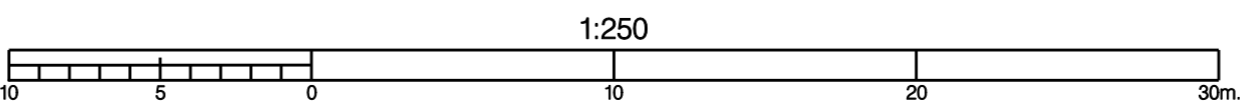
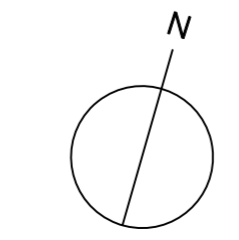


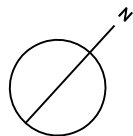
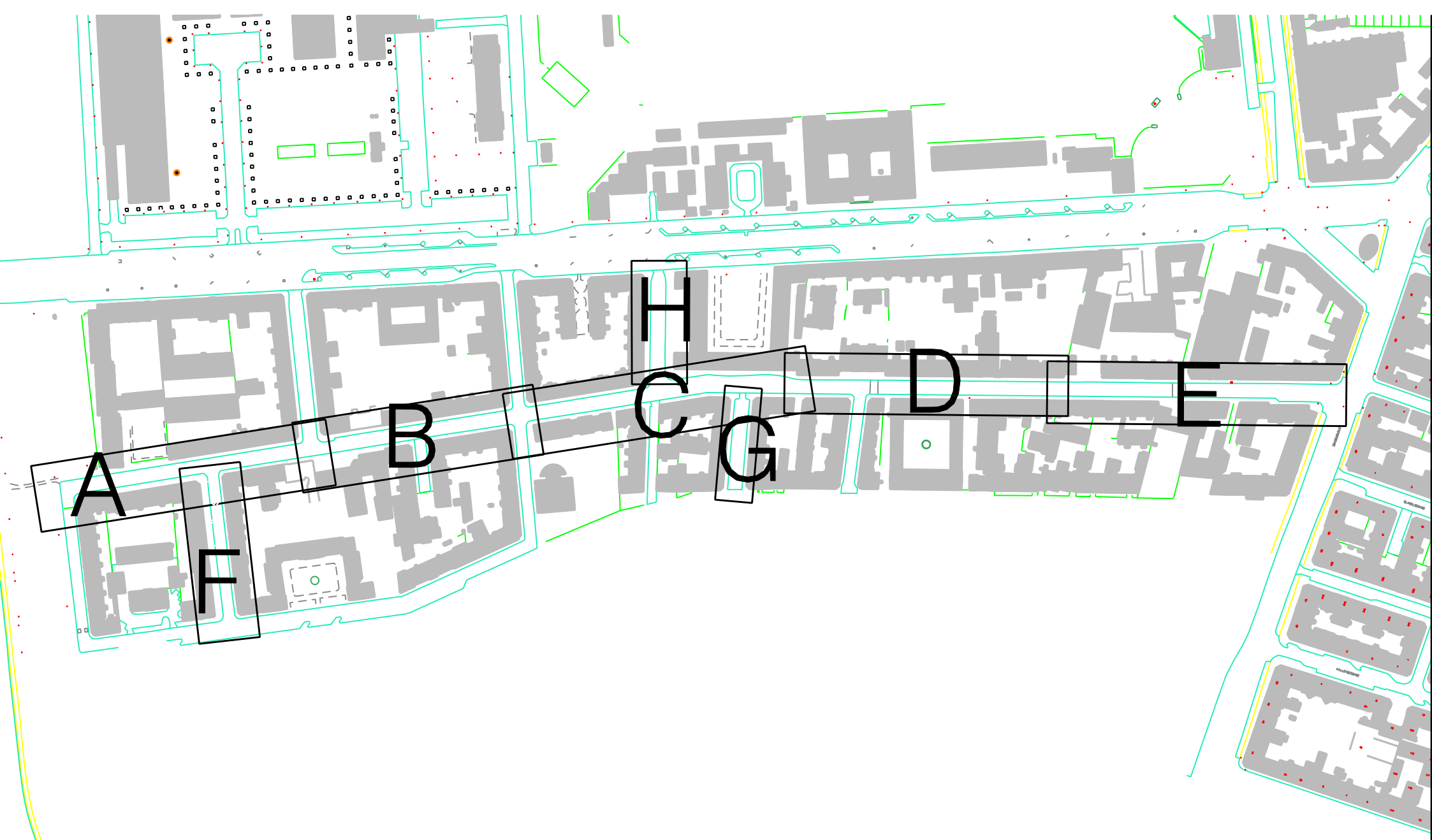
Københavns Kommune Teknik- og Miljøforvaltningen	Center for Trafik Islands Brygge 37, 2300 København S		Tlf: 3366 3500 Fax: 3366 7131
	Gustav Adolfs Gade Skråparkeringsprojektet Afmærkningsplan		E-doc nr.: 2012-103747 Målførelse: 1:250 Faser- og benævnelse: MOO/SAAR Dato: 14.08-2013 Godkendt:



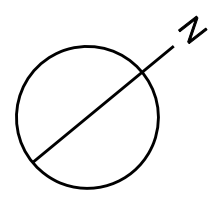
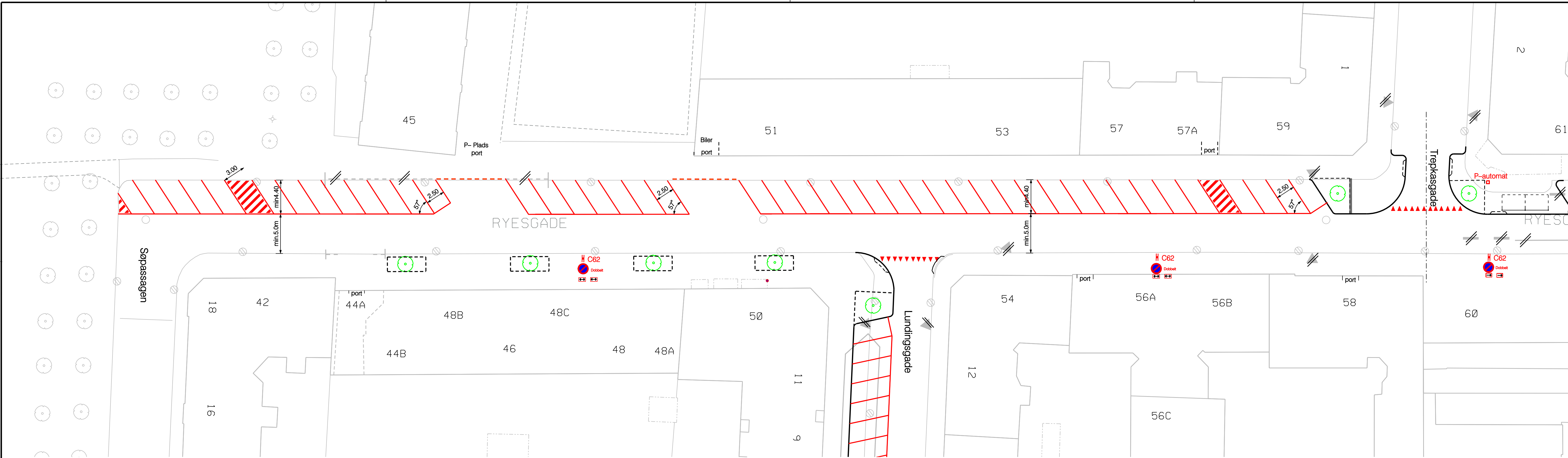
Bilag 4-p


 Københavns Kommune Teknik- og Miljøforvaltningen	Center for Anlæg Islands Brygge 37, 2300 København S	Tlf: 3366 3500	
	E-doc nr.: 2012 - 103734	Dato: 5.8.2013	
Lindenovsgade, Spangbergsgade, Hovgaardsgade og Jens Munks Gade Skråparkeringsprojektet Afmærkningsplan	Målførhold: 1:250	Proj./tegn.: TWJ / HOL	Godkendt:

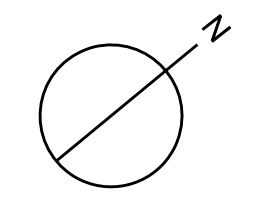
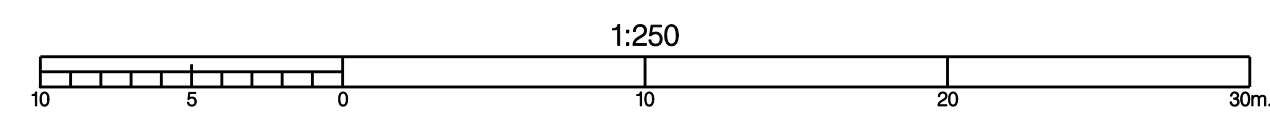




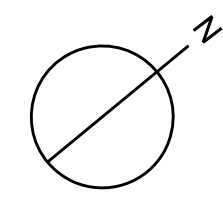
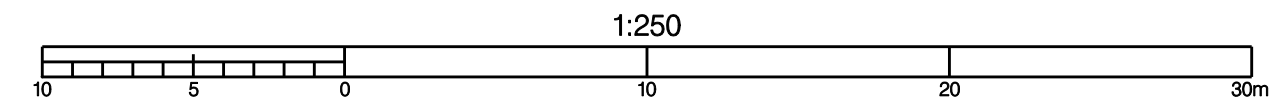
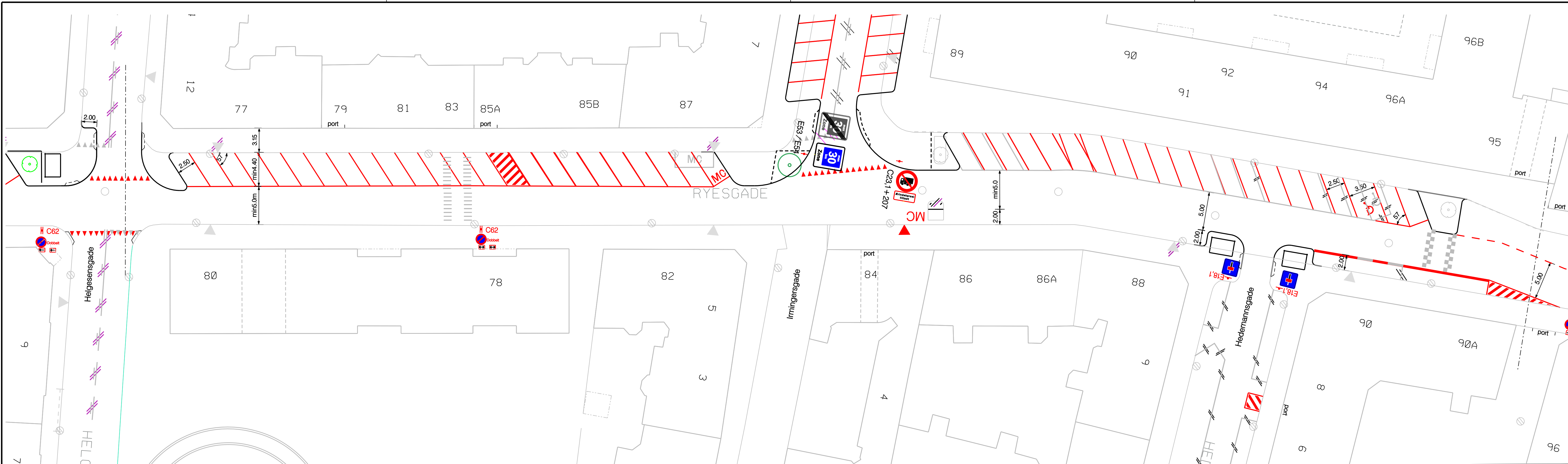
Oversigtskort for Ryegade kvarteret
A er bogstavsbetegnelser for planer 1:250



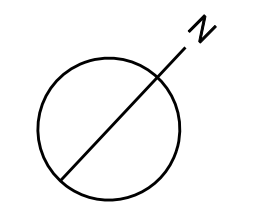
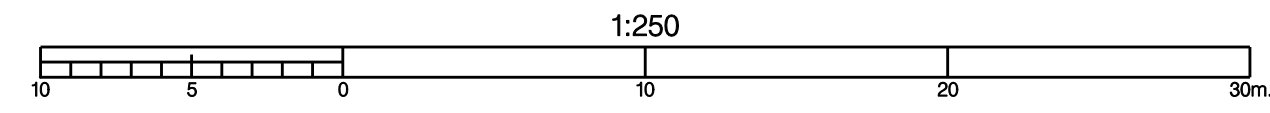
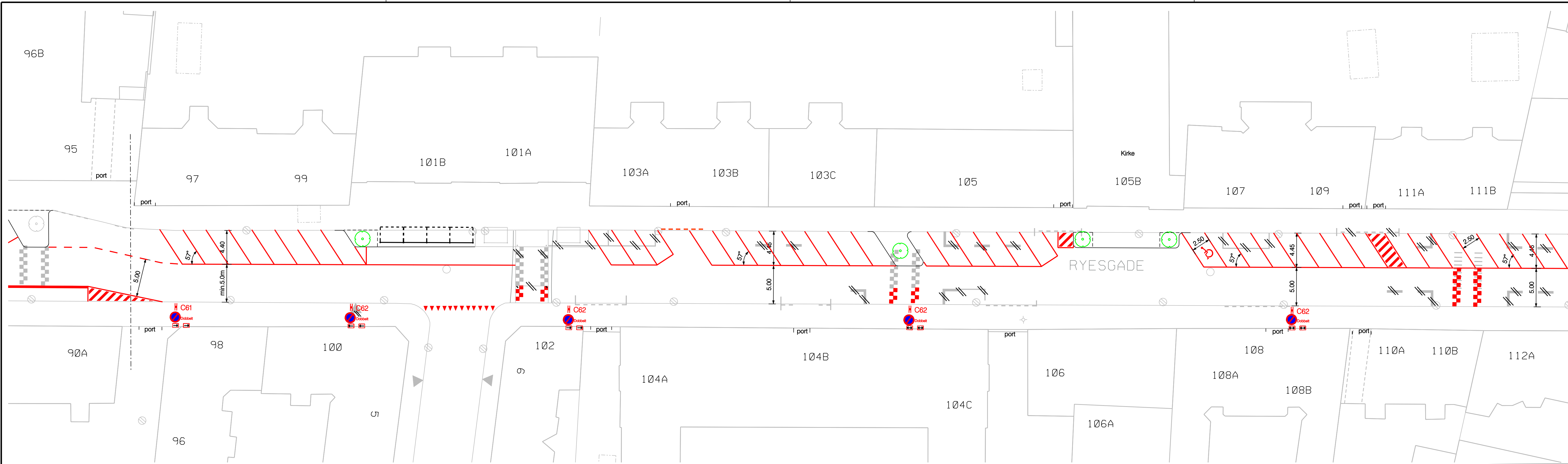
 Københavns Kommune Teknik- og Miljøforvaltningen	Center for Trafik Islands Brygge 37, 2300 København S		Tlf: 3366 3500 Fax: 3366 7131
	Ryesgade ved Søpassagen og Trepkasgade Skråparkeringsprojektet Afmærkningsplan	E-doc nr.: Målforhold:	Bogstavsbetegnelse: A Proj./tegn.: MOO/SAAR
84 x 30		1:250	



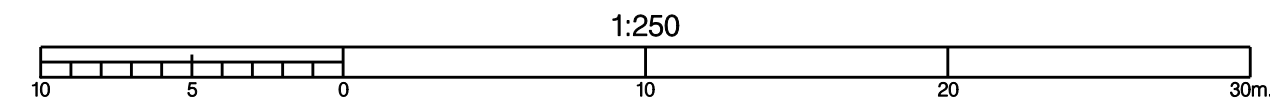
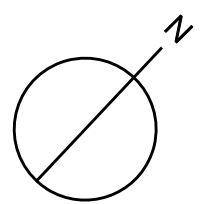
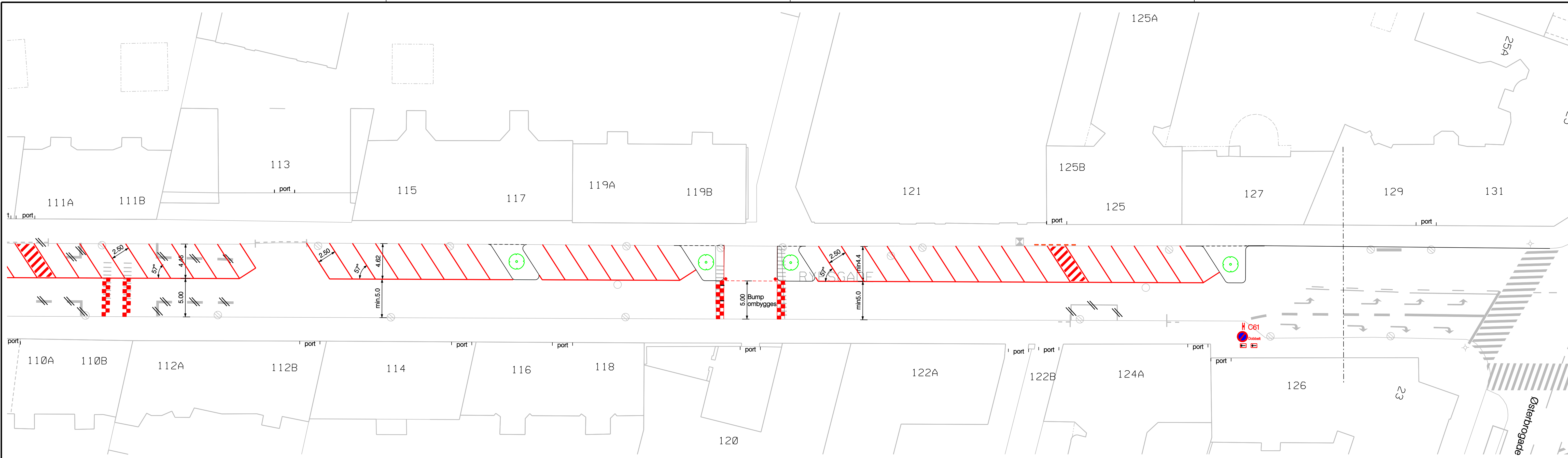
Københavns Kommune Teknik- og Miljøforvaltningen	Center for Trafik Islands Brygge 37, 2300 København S	Tlf: 3366 3500 Fax: 3366 7131
	E-doc nr.: Bogstavsbenævnelse: Dato: B 16.04-2013	
Ryegade ved Trepkasgade-helgesensgade Skråparkeringsprojektet Afmærkningsplan	Målforhold: 1:250	Proj./tegn.: MOO/SAAR Godkendt:
84 x 30		




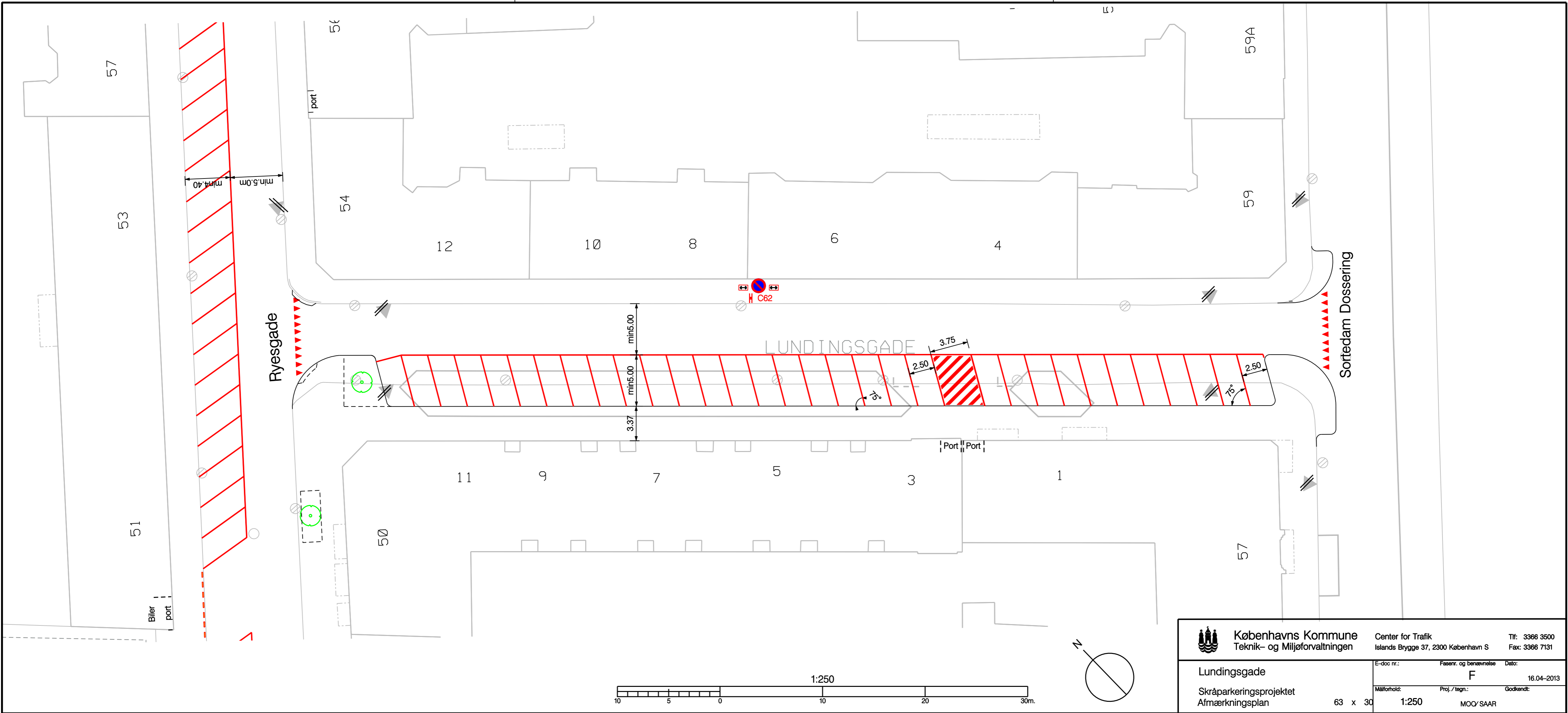
Københavns Kommune Teknik- og Miljøforvaltningen	Center for Trafik Islands Brygge 37, 2300 København S		Tlf: 3366 3500 Fax: 3366 7131
	Ryesgade ved Helgesensgade-Irmingsgade Skråparkeringsprojektet Afmærkningsplan	E-doc nr.: Målforhold:	Bogstavsbetegnelse: C Proj./tegn.: MOO SAAR




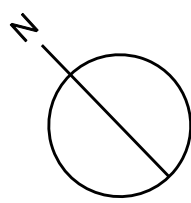
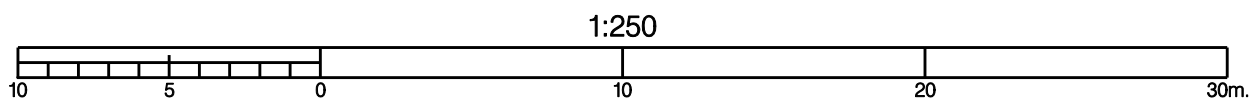
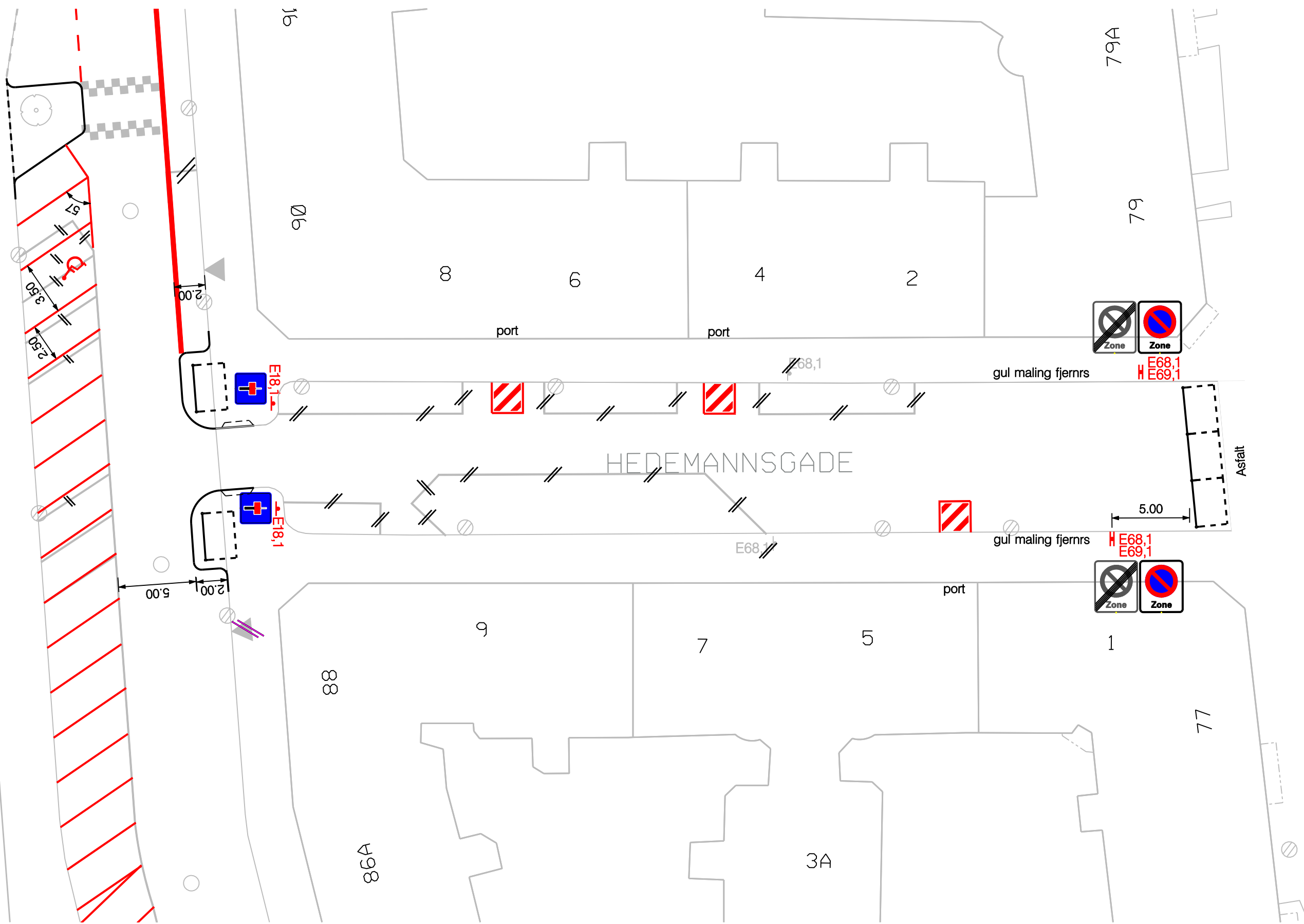
Københavns Kommune Teknik- og Miljøforvaltningen	Center for Trafik Islands Brygge 37, 2300 København S	Tlf: 3366 3500 Fax: 3366 7131
	E-doc nr.: D Bogstavsbetegnelse: D Dato: 16.04-2013	
Rymsgade ved hus nr. 97-111 Skråparkeringsprojektet Afmærkningsplan	84 x 30 1:250 MOO SAAR	Målforhold: Proj./tegn.: Godkendt:




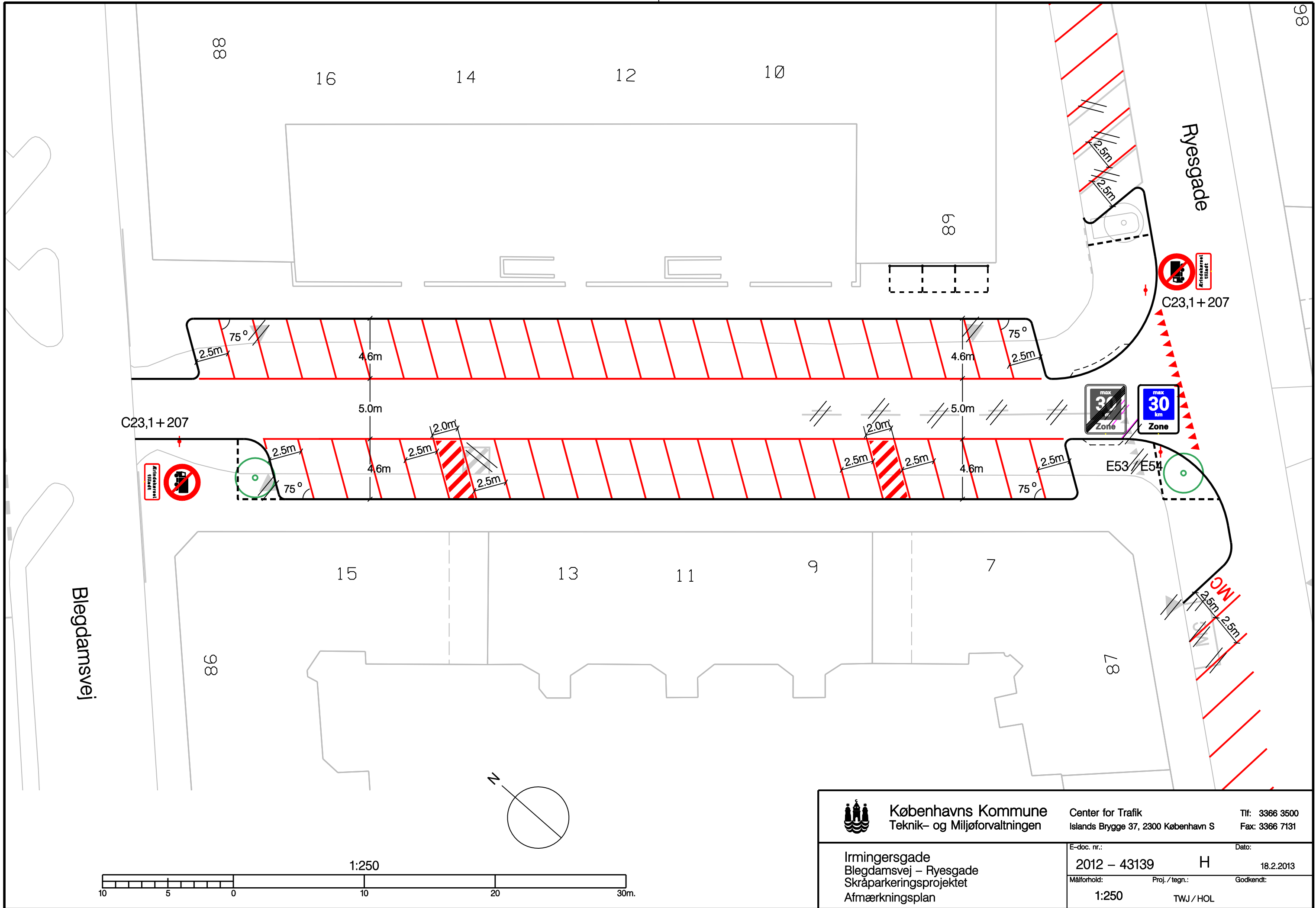
 Københavns Kommune Teknik- og Miljøforvaltningen	Center for Trafik	Tlf: 3366 3500	
	Islands Brygge 37, 2300 København S	Fax: 3366 7131	
Ryesgade ved hus nr. 111-127 Skråparkeringsprojektet Afmærkningsplan	E-doc nr.:	Bogstavsbetegnelse:	Dato:
		E	16.04-2013
	Målfork.: 84 x 30	Proj./tegn.:	Godkendt:
	MOO SAAR		




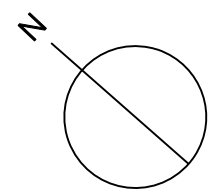
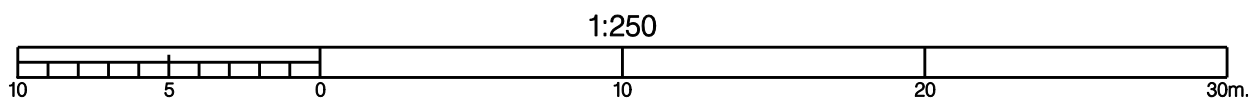
 Københavns Kommune Teknik- og Miljøforvaltningen	Center for Trafik		Tlf: 3366 3500
	Islands Brygge 37, 2300 København S		Fax: 3366 7131
Lundingsgade Skråparkeringsprojektet Afmærkningsplan	E-doc nr.:	Fasenr. og benævnelse	Dato:
		F	16.04-2013
63 x 30	Målforhold:	Proj./tegn.:	Godkendt:
	1:250	MCO/SAAR	

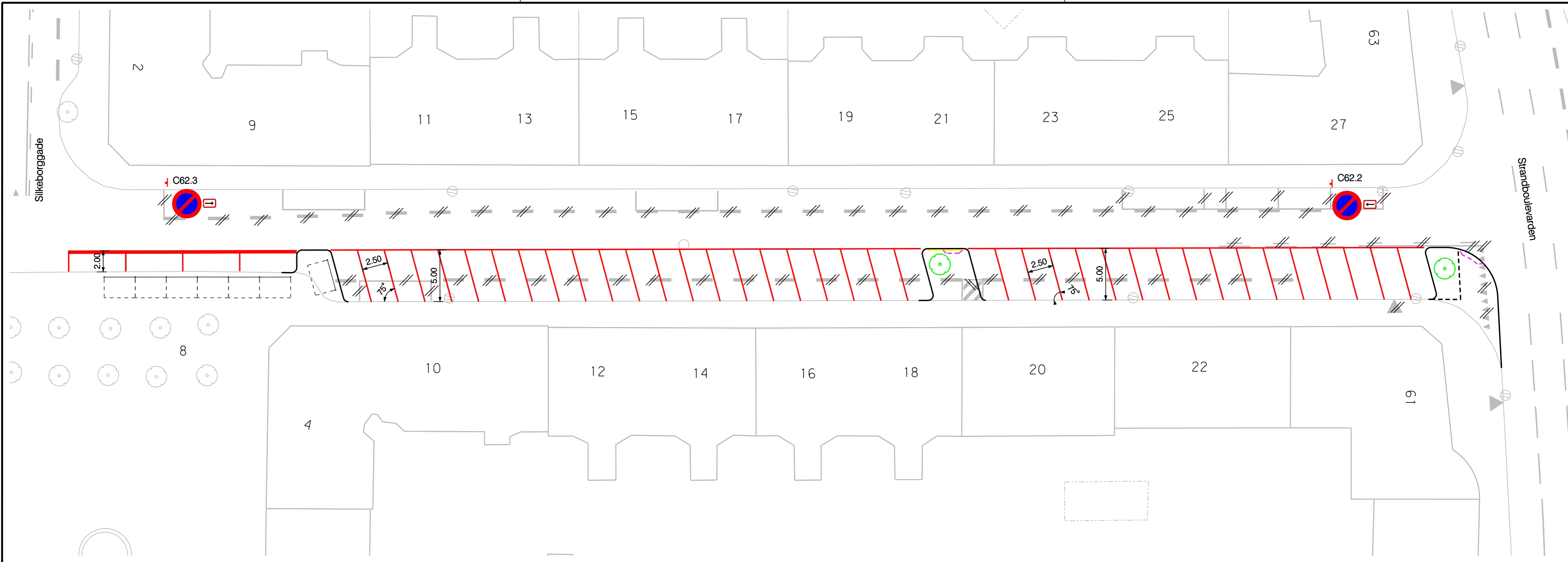


 Københavns Kommune Teknik- og Miljøforvaltningen	Center for Trafik	Tlf: 3366 3500
	Islands Brygge 37, 2300 København S	Fax: 3366 7131
Hedemannsgade Skråparkeringsprojektet Afmærkningsplan		E-doc nr.: Målforhold:
42 x 30		Faser. og benævnelse G Proj./tegn.: MOQ/SAAR
		Dato: 16.04-2013 Godkendt:




 Københavns Kommune Teknik- og Miljøforvaltningen	Center for Trafik	Tlf: 3366 3500
	Islands Brygge 37, 2300 København S	Fax: 3366 7131
Irmingsgade Blegdamsvej – Rymsgade Skråparkeringsprojektet Afmærkningsplan	E-doc. nr.:	Dato:
	2012 – 43139	H 18.2.2013
	Målforhold: 1:250	Proj./tegn.: TWJ/HOL





Bilag 4-r

 Københavns Kommune Teknik- og Miljøforvaltningen	Center for Trafik	Tlf: 3366 3500
	Islands Brygge 37, 2300 København S	Fax: 3366 7131
Marstalsgade 9- 27 Skråparkeringsprojektet Afmærkningsplan	E-doc nr.: 2012-103747	Fasenr. og benævnelse Dato: 15.8.2013
	Måleforhold: 1:250	Proj./tegn.: TWJ/SAAR Godkendt:

