

Nr.	Navn	Adresse	Postby	Henvendelsesdato
1	Jørgen Heine Andersen	Ørestads Boulevard 55A, 4. 403	2300 København S	23. november 2013
2	Amager Vest Lokaludvalg V/Lars Rimfalk	Sundholmsvej 8	2300 København S	18. december 2014
3	Københavns Museum Att.: Inger Wiene og	Vesterbrogade 59	1620 København V	20. januar 2014
4	HOFOR A/S Nis Fink	Ørestads Boulevard 35	2300 København S	28. januar 2014
5	Jørn Weywadt	Metroselskabet I/S Metrovej 5	2300 København S	30. januar 2014

Bjerget, 23. november 2013

Teknik- og Miljøforvaltningen
Center for Bydesign
1505 KøbenhavnV

bydesign@tmf.kk.dk

Høringsvar vedr. Lethal i Ørestad City Nord

Som beboere i Bjerget (ejer af lejlighed nr. 330 på mat.nr. 0344) er vi naboer til den pocketpark nord for Bjerget, der nu foreslås bebygget med en lethal.

I maj 2011 modtog vi som beboere i Bjerget et forslag fra Nord Architects Copenhagen benævnt 10:peaks med forslag til anlæggelsen af pocketparken udarbejdet for Grundejerforeningen Ørestad City.

I materialet fra 2011 er forslaget til udviklingen af pocketparken et designkoncept, der som nabo til Bjerget citat: "...vil fremstå som et bjerglandskab, et kulisselandskab som forgrund til Bjergets facade." og "9 mindre bjerge udgør sammen med selve bebyggelsen Bjerget de 10 peaks, hvortil forskellige aktiviteter vil være tilknyttet." samt "Bjerglandskabets dale består af terrænbearbejdede græsarealer med mindre lunde bestående af birk og fyrretræer.... Det tilstræbes at bjergene arkitektonisk og materialemæssigt fremstår som forbundet til bebyggelsen Bjerget."

Vi fandt designkonceptet meget interessant og en god udnyttelse af området med sportsaktiviteter, natur, med fin reference og sammenhæng med den næste pocketpark (Prismehaven) og med respekt for Bjergets helt særegne arkitektur, ikke mindst fra den vinkel af bygningen.

Vi undrer os nu over at se et så helt andet forslag til udnyttelsen af pocketparken, som anlæggelsen af en egentlig bygning på grunden er.

Bygningen Bjerget er en unik bygning, der sammen med 8-tallet og Bella Sky-hotellet er med til at sætte Ørestaden på verdenskortet. Dagligt møder vi mennesker fra hele verden, der er kommet langvejs fra for at se netop denne bygning. Vores bekymring ved anlæggelse af en lethal direkte op ad Bjerget går på, at den vil forstyrre og forringe muligheden for at se Bjerget, som det fortjener at fremstå.

En pocketpark er jo netop en "park". Vi er rigtig mange mennesker i Ørestad, og vi har brug for vores små åndehuller, som disse pocketparks udgør. Bygningerne ligger mange steder meget tæt, og vi vil beklage at miste muligheden for at få beplantning på området. I det øjeblik at den tilstødende grund bebygges, vil lethallen virke indeklemmet og området uden luft.

Hvis man mangler idrætsfaciliteter til såvel gymnasium som folkeskole i området, var det vel forventeligt, at kommunen i anlæggelsen af disse havde tiltænkt arealer til sådanne

aktiviteter. Det er ikke rimeligt, at kommunens mangel på overblik går ud over vores nabo-pocketpark. Det kan undre, at man ved anlæggelsen af den nye bydel ikke har medtaget sådanne nødvendige faciliteter. En lethal vil aldrig kunne udgøre det, der egentlig er brug for til disse aktiviteter nemlig en idrætshal med de nødvendige faciliteter og bemanning.

Vi vil derfor foreslå, at man igen tager 10:peaks-forslaget frem og anlægger en aktivitetspark med bjergtinder, træbeplantning, løbebaner, udedørs styrketræningsredskaber, trampoliner etc. med størst mulig respekt for og hensyntagen til "nabo"-Bjerget.

Vi er endvidere bekymrede for, om der i anlæggelsen af en lethal er taget højde for den forøgede tilgang til arealet, som en sådan hal vil medføre - det være sig i form af biler, cykler og gående. Herudover om der er taget højde for udgifter, ansvar etc. i forbindelse med driften herunder åbningstider, bemanning, toiletforhold, tilsyn og rengøring af lethallen. Vi ønsker ikke, at halområdet skal blive varmestue, festsal, rygerum eller opholdssted for personer, der intet har at udrette på området.

Med venlig hilsen

Jørgen Heine Andersen
Tina Lønberg Pind Andersen
Ørestads Boulevard 55A, 4. 403
2300 København S

2



AMAGER VEST
LOKALUDVALG

Sundholmsvej 8
2300 København S

E-mail
ZZ5K@okf.kk.dk
www.avlu.dk

Center for Bydesign, Team Plan og Byrum
Ole Horst

HØRINGSSVAR FRA AMAGER VEST LOKALUDVALG VEDR. LOKALPLAN FOR LETHAL I ØRESTAD

Amager Vest Lokaludvalg takker Center for Bydesign for at blive inddraget tidligt i processen såvel som udviklingsfasen for lethallen.

Lokaludvalget ser frem til, at etableringen af lethallen igangsættes og til at se bydelens foreninger og lokale beboere gøre brug af hallens tilbud. Herudover glæder det os, at der nu bliver mulighed for at dyrke aktiv sport i den nye bydel Ørestad og til at et opvarmet lokale muliggør mødeaktiviteter for foreninger i bydelen. Der er generelt i Amager Vest stor efterspørgsel på indendørsfaciliteter fra både organiserede idrætsforeninger og uorganiserede idrætsudøvere. Derfor ser vi også frem til at blive involveret i planerne for de kommende idrætsfaciliteter i Ørestad Syd. Her vil idrætsformer med differentieret aktivitetsniveau kunne placeres, hvilket blandt andet Ørestad Idrætsforening efterlyser.

Lokaludvalget mener, at NORD Arkitekters forslag bidrager positivt til rækken af æstetiske byggerier i Ørestad City ved blandt andet at bringe en anden skala ind og trække facaden tilbage fra bygningslinjen langs med sivegaden, så der skabes fokus på udearealerne. Herudover er vi glade for, at taget begrønnes – både af klimahensyn og fordi taget kan ses af mange beboere og derfor bør behandles som en femte facade. Lokaludvalget fastholder, at det er vigtigt at bygningen ikke fremstår med en bagside, men at alle sider fremstår aktive således at miljøet omkring bygningen fremstår trygt.

Amager Vest Lokaludvalg opfordrer til at der arbejdes videre med at inddrage brugeren i driften i det omfang brugeren har ønske herom.

18-12-2013

Sagsnr.
2013-0264395

Dokumentnr.
2013-0264395-4

Med venlig hilsen
Lars Rimfalk Jensen
Formand for Amager Vest Lokaludvalg



Et lokaludvalg i
KØBENHAVNS KOMMUNE

Amager Vest Lokaludvalg er en uafhængig lokal forsamling, der er oprettet af Københavns Kommune. Lokaludvalget fungerer som bindeled mellem københavnere i bydelen og politikerne på Københavns Rådhus.

3

Vibeke Cedervall

Fra: TMF-Bydesign
Sendt: 22. januar 2014 12:45
Til: Søs Lynard
Cc: Vibeke Cedervall
Emne: VS: Vedr. offentlige høring vedr. tillæg nr. 1 til lokalplan Ørestad City Nord
Vedhæftede filer: Besvarelse offentlig høring vedr. tillæg nr.doc

DocumentIsArchived: 0

Til videre foranstaltning.

Med venlig hilsen

Helle Hirsch

Sekretær
Byplan Nord

KØBENHAVNS KOMMUNE
Teknik- og Miljøforvaltningen
Center for Byplanlægning

Njalsgade 13
Postboks 447
2300 København S

Telefon +45 3366 1293
Fax +45 3366 7020
Email helhin@tmf.kk.dk
EAN 5798009482044

Fra: TMF-Byggeri
Sendt: 22. januar 2014 12:03
Til: TMF-Bydesign
Emne: VS: Vedr. offentlige høring vedr. tillæg nr. 1 til lokalplan Ørestad City Nord

En mere.

Med venlig hilsen

Linda Rosenquist Jensen

Kontorfunktionær
Modtagelse af byggesager

KØBENHAVNS KOMMUNE
Teknik- og Miljøforvaltningen
Center for Bygninger

Njalsgade 13 Vær. 4025
Postboks 416
2300 København S

Telefon +45 3366 5287
Email linros@tmf.kk.dk
Web www.kk.dk
EAN 5798009493149

Fra: Niels Grumløse
Sendt: 20. januar 2014 12:24

Til: TMF-Byggeri

Cc: Inger Wiene

Emne: Vedr. offentlige høring vedr. tillæg nr. 1 til lokalplan Ørestad City Nord

Til rette vedkommende

Hermed fremsendes Københavns Museums svar på tilsendt materiale vedr. offentlig høring vedr. tillæg nr. 1 til lokalplan Ørestad City Nord.

Niels Grumløse
Museumsinspektør, arkæolog

Tlf.: 26 88 07 73





Københavns Kommune
Teknik- og Miljøforvaltningen
Center for Bydesign
Postboks 447
1505 København V

København d. 20/01-2014.

Vedr. offentlige høring i forbindelse med udarbejdelse af tillæg nr. 1 til lokalplan Ørestad City Nord.

Københavns Museum har modtaget materiale vedrørende ovennævnte høring og har foretaget en gennemgang af sagen.

Københavns Museum har ingen kommentarer til ovenstående.

Med venlig hilsen

Inger Wiene
Museumsinspektør
Københavns Museum
iwiene@kff.kk.dk
3328 4205

Niels Grumløse
Museumsinspektør
Københavns Museum
nielsg@kff.kk.dk
2688 0773

4

Søs Lynard

Fra: Nis Fink [nifi@hofor.dk]
Sendt: 28. januar 2014 10:56
Til: Søs Lynard; TMF-Bydesign
Emne: SV: Til orientering - forslag til tillæg nr. 1 til lokalplan nr. 309 Ørestad City Nord - Lethal

Hej

HOFOR har ingen bemærkninger til lokalplanforslaget.

Med venlig hilsen

Nis Fink
Planlægger
Plan - VSV
Net VSV

Direkte tlf: 2795 4602
E-mail: nifi@hofor.dk

Tænk på miljøet - spar på vand og energi !

HOFOR A/S | Ørestads Boulevard 35 | 2300 København S | CVR: 10073022 |
tlf. 3395 3395 | www.hofor.dk

-----Oprindelig meddelelse-----

Fra: Søs Lynard [<mailto:soslyn@tmf.kk.dk>]

Sendt: 14. november 2013 13:14

Til: KFFKP Sekretariat & Kommunikation; Birgitte Clasen; Per Christensen; SUFKP SUF;
Jørgen Dahl; Liss Danchell; Tue Rex; Tøger Nis Thomsen; Ida Nielsen; Mette Jørgensen; TMF-
Trafik; Niels Tørsløv; Jens Chr. Højgaard; Nis Fink; Erna Nyvang; 'clabc@dongenergy.dk';
Inger Wiene; Lene Høst-Madsen; Niels Grumløse; 'ejendomme@dsb.dk'; 'banedanmark@bane.dk'
Emne: Til orientering - forslag til tillæg nr. 1 til lokalplan nr. 309 Ørestad City Nord -
Lethal

Forvaltningerne

Til orientering fremsendes hermed link til Københavns Kommunes hjemmeside, hvor materiale om forslag til tillæg nr. 1 til lokalplan nr. 309 Ørestad City Nord - Lethal, findes. Planforslaget er vedtaget af Borgerrepræsentationen den 31. oktober 2013.

<http://www.kk.dk/da/om-kommunen/indsatsomraader-og-politikker/byplanlaegning-og-anlaeg/byplanlaegning/lokalplaner/lokalplanforslag/kopi-af-oerestad-city-nord-tillaeg-1-lethal>

Med venlig hilsen

Søs Lynard
Sekretær
Plan og Byrum

KØBENHAVNS KOMMUNE
Teknik- og Miljøforvaltningen

Center for Bydesign

Njalsgade 13 Vær. 4003
Postboks 447
2300 København S


Telefon +45 3366 1296

Fax +45 3366 7020

Email soslyn@tmf.kk.dk<mailto:%20soslyn@tmf.kk.dk>

EAN 5798009482044

4



Københavns Kommune
Center for Bydesign
Postboks 447
1505 København V

Hørings svar vedr. LETHAL I ØRESTAD CITY NORD "Forslag til tillæg nr. 1 til lokalplan nr. 309 Ørestad City Nord"

Metroselskabet har pr. brev den 18. november 2013 modtaget "Forslag til tillæg nr.1 til lokalplan nr. 309 Ørestad City Nord" i høring med høringsfrist den 31. januar 2014.

Metroselskabet har følgende bemærkninger til lokalplanforslaget:

Lokalplanforslaget omhandler matr. nr. 305 Eksercerpladsen, som det pågældende sted har nærmeste matrikelskel ca. 21 m fra nærmeste metro-bro spormidte.

På ejendommen er tinglyst en servitut, der har til formål at beskytte metroen, bl.a. ved at fastlægge vilkår for højdebegrænsning, maksimal belastning og udgravning, oplag af brandfarlige gasser, placering af ledninger med brandfarligt indhold samt regulering af terrænmæssige og trafikale forhold.

Metroselskabet finder, at en kort beskrivelse af servitutten skal indarbejdes i lokalplanforslaget, ligesom servitutlinje for sikkerhedszonen, herunder zoner for højdebegrænsning og dydbegrænsning, bør fremgå af lokalplanforslagets tegningsbilag, jf. vedlagte rids.

Konkret er der i henhold til servitutten pålagt en højdebegrænsning indenfor 20 m fra nærmeste spormidte og en dydbegrænsning indenfor 60 m fra nærmeste spormidte.

Metroselskabet skal oplyse, at selskabet ikke har forholdt sig til eventuel kælder på ejendommen, idet det ikke fremgår af lokalplanforslaget med tilhørende tegningsbilag, hvorvidt der er mulighed for etablering heraf.

Metroselskabet I/S
Metrovej 5
DK-2300 København S
m.dk

T +45 3311 1700
E m@m.dk


2014-01-30



Til orientering skal selskabet oplyse, at der i henhold til servitutten skal fremsendes ansøgning til selskabet fra en kommende bygherre, forinden arbejdet kan påbegyndes i marken.

Hvis der er eventuelle spørgsmål til ovenstående, kan undertegnede kontaktes på tlf. 72 42 45 47 eller mail JWE@m.dk.

Med venlig hilsen


Jørn Weyvad
Ingeniør



1400
LIND & CADIVIUS
ADVOKATFIRMA

Matr.nr. 182 og 183, Eksercer-
pladsen, København og matr.nr.
919, Sundby Overdrev.

Anmelder:
Advokat Frantz Palludan
Østergade 38
1100 København K.
Tlf. 33 33 81 00

62988

Beliggenhed:
Grønjordavej 2/
Edvard Thomsens Vej 1
2300 København S.

GENPART 048492 06 0001.2101 08.04.2002 TA
1.400,00 K

S E R V I T U T

Undertegnede

Ørestadsselskabet I/S
Holmens Kanal 7, 4.
1060 København K.,

som ejer af ejendommene, matr.nr. 182 og 183, Eksercerpladsen, Kø-
benhavn, og matr.nr. 919, Sundby Overdrev, pålægger herved i forbin-
delse med forestående udstykning og salg af disse ejendomme følgende
servitut, hvilken servitut skal respekteres af alle nuværende og
kommende ejerne af de oprindeligt tre ejendomme og enhver parcel el-
ler ejendom udstykket herfra:

§ 1.

Højdebegrænsning, sikkerhedssone 0-20 fra spormidte

1.1. Definition af højdegrænseplan

Højdegrænseplanen er defineret ved stigningen 1:1 med ud-
gangspunkt i nærmeste spormidte i kote svarende til laveste
skinnestreg, koten kan oplyses ved henvendelse til den på-
taleberettigede.

16.42217.0038/20.02.2002



Dato D. Wroblewski, Nytorv 19, 1450 København K



Højdegrænseplanet er gældende i sikkerhedszonen 0-20 m fra nærmeste spormidte, jf. tegningsnr. 13-4-21-320.

1.2. **Generel begrænsning**

Det på tegningsnr. 13-4-21-320 viste højdegrænseplan må ikke overkrides.

1.3. **Særlige begrænsninger under højdegrænseplanetbeplantning.**

Der må under højdegrænseplanet ikke være beplantning, som ud fra en forstfaglig helhedsvurdering, der foretages af den påtaleberettigede, bedømmes at være til fare for metros drift.

Kraner/konstruktioner o.l. Kraner, øvrige arbejdsredskaber, konstruktioner, anlæg o.l., både permanente og midlertidige, skal opstilles således, at eventuel last ikke må og ikke kan føres ind over metros areal, jf. tegningsnr. 13-4-21-320. Midlertidige foranstaltninger såsom stilladser og afdækninger ved opførelse af bygningsværker skal betragtes på lige fod med førnævnte kraner o.l.

Terrænregulering. Under højdegrænseplanet, jf. tegningsnr. 13-4-21-320, må der ikke foretages terrænreguleringer.

1.4. **Bygninger**

Sikkerhedszone 0-15 m fra spormidte. Uanset bestemmelsen i stk. 2 må der i sikkerhedszonen 0-15 m fra nærmeste spormidte ikke opføres bygninger.

Sikkerhedszone 15-20 m fra spormidte. Uanset bestemmelsen i stk. 2 kan der i sikkerhedszonen 15-20 m fra nærmeste spormidte opføres bygninger med en højde, der er større end det fastlagte højdegrænseplan. Bestemmelsen i § 2, stk. 2 vedrørende konstruktioner, ledninger og terrænreguleringer skal dog under alle omstændigheder respekteres.

§ 2.

Dybdebegrænsning, sikkerhedszone 0-60 m fra spormidte

2.1. **Definition af begrænsningslinje**

Metro på dæmning. Fra fod af banedæmning lægges 1 m. Begrænsningslinjen defineres fra dette punkt med et fald 1:3,



jf. tegningsnr. 13-4-21-321. Begrænsningslinien er gældende i sikkerhedszonen 0-60 m fra nærmeste spormidte, jf. tegningsnr. 13-4-21-321.

Metro på bro. Fra punktet, hvor lodlinien fra yderkant bro/konstruktion møder terræn, lægges 1 m. Begrænsningslinien defineres fra dette punkt med et fald 1:3, jf. tegningsnr. 13-4-21-321. Begrænsningslinien er gældende i sikkerhedszonen 0-60 m fra nærmeste spormidte, jf. tegningsnr. 13-4-21-321.

Metro på rampe. Fra indersiden af støttevæggen lægges 3 m. Punktet projiceres til en dybde svarende til højden af rampen, jf. tegningsnr. 13-4-21-321. Begrænsningslinien defineres fra dette punkt med et fald 1:3, jf. tegningsnr. 13-4-21-321. Begrænsningslinien er gældende i sikkerhedszonen 0-60 m fra nærmeste spormidte, jf. tegningsnr. 13-4-21-321.

- 2.2. **Konstruktioner, ledninger og terrænreguleringer**
Under den på vedhæftede tegningsnr. 13-4-21-321 viste begrænsningslinie må der ikke placeres konstruktioner, ledninger eller foretages terrænreguleringer.

§ 3.

Oplag af ledninger med brandfarlige stoffer

- 3.1. **Ledninger**
Inden for en afstand af 60 m fra nærmeste spormidte må der ikke installeres ledninger i jord, i bygninger eller i det fri til transport af brandfarlige gasser eller brandfarlige væsker med et flammepunkt på 55 grader C eller derunder.
- 3.2. **Oplag**
Inden for en afstand af 10 m fra nærmeste spormidte må der ikke anbringes flasker til opbevaring af F-gas (flaskegas) med et samlet indhold på mere end 15 kg eller tanke til opbevaring af F-gas eller brandfarlig væske med flammepunkt under 100 grader C.

16.42217.0038/28.02.2002



Form. 267 G

Ollo B. WruNeski, Nylorv 19, 1458 København K

§ 4.

Arbejds-, færdselsarealer og tilsyn

4.1. Arbejds- og færdselsarealer

Ejendommens ejer er pligtig at tåle, at den påtaleberettigede efter et skriftligt varsel på 4 uger har ret til at disponere over ubbyggede, ubefæstede og befæstede arealer til arbejdsplads og færdsel i forbindelse med udførelse af nødvendige vedligeholdelses- og reparationsarbejder af metroanlægget. Den påtaleberettigede betaler erstatning for derved eventuelt forvoldt skade.

Erstatning udredes i mangel af mindelig overenskomst af den påtaleberettigede i overensstemmelse med dansk rets almindelige regler.

4.2. Tilsyn

Ejendommens ejer er pligtig at tåle, at den påtaleberettigede ved tilsyn med servituttens overholdelse og i forbindelse med foretagelse af nødvendige og påbudte foranstaltninger på ejendommen, herunder fornøden beskæring eller fældning af træer/beplantning, har ret til færdsel på ejendommen. Den påtaleberettigede betaler erstatning for derved eventuelt forvoldt skade.

Erstatning udredes i mangel af mindelig overenskomst af den påtaleberettigede i overensstemmelse med dansk rets almindelige regler.

§ 5.

Nødvendige foranstaltninger

5.1. Servitutstridig tilstand

Såfremt de ovenfor fastsatte bestemmelser i §§ 1, 2 og 3 om ejendommens ejers forpligtigelser ikke overholdes, kan den påtaleberettigede pålægge ejendommens ejer at bringe den servitutstridige tilstand til ophør straks eller inden for en af den påtaleberettigede fastsat frist. Sker dette ikke, kan den påtaleberettigede gennemføre de nødvendige foranstaltninger på ejendommens ejers bekostning.



§ 6.

Dispensation og påtaleret

6.1. Dispensation

Der kan eventuelt dispenseres fra ovenstående efter skriftlig henvendelse til og skriftlig accept fra den påtaleberettigede.

6.2. Påtaleberettigede

Påtaleretten tilkommer Ørestadsselskabet I/S, Holmens Kanal 7, 4., 1060 København K., eller den til hvem den påtaleberettigede måtte overdrage sine rettigheder til i henhold til nærværende servitut.

6.3. Nærværende servitut begæres tinglyst forud for alle rettigheder og pantehæftelser på ejendommen.

København, den 1.3 2002

Som ejere af matr.nr. 182 og 183, Eksercerpladsen, København, og matr.nr. 919, Sundby Overdrev, Ørestadsselskabet I/S:

Anne-Grethe Foss  Vistrup 

Til vitterlighed om underskrifternes ægthed, dateringens rigtighed og underskrivernes myndighed:

Navn: ADVOKAT EBANTZ PALLUDAN
Stilling: ~~EBANTZ PALLUDAN~~
Bopæl: 1100 KØBENHAVN K
TLF. 33 33 81 00

Navn:
Stilling:
Bopæl:


I henhold til bestemmelserne i § 42, stk. 1, i lov om planlægning meddeles herved samtlykke til tinglysning af nærværende dokument. Samtidig erklæres det, at tilvejebringelse af en lokalplan ikke er påkrævet.

Københavns Kommune, Plan & Arkitektur, den 14. marts 2002


Jesper Thorkildsen
vicekontorchef

16.42217.0038/28.02.2002





Justitsministeriet, Copenhagen

*** * ***
* * *
* * ***
* * * Retten i København
* *** *** Tinglysningsskriveren

Side: 13

Akt.nr.:
R 244

Påtegning på byrde
Vedrørende matr.nr. 182, Eksercerpladsen, København
Ejendoms ejer: Ørestadsselskabet I/S m.fl.
Lyst første gang den: 18.04.2002 under nr. 62988
Senest ændret den : 18.04.2002 under nr. 62988

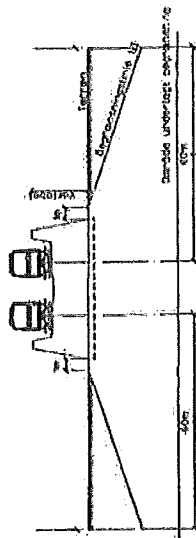
Lyst på matr.nr. 182, 183 Eksercerpladsen og 919 Sundby Overdrev.

Retten i København den 07.05.2002

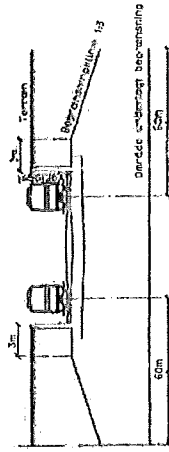
Jette Jønsen

AKS SUND
 Udførelse af kommunalt

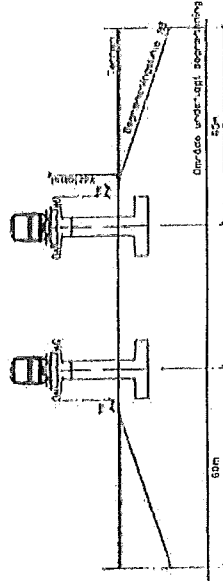
Metro på samling



Metro på rampe



Metro på bro




Note: Uofærdigst på baggrund af COMI tegn.nr. 13-4-21-321

Matr. nr: 146 Ekserserpladsen, København
 Matr. nr: 182 og 183 Ekserserpladsen, København
 Matr. nr: 919 Sundby Øverdrev, København

Ekserserpladsen 200-01-55, 200-01-70
 København København
 Udfærdiget november 2001
 Udarbejdet af 990717
 Tegner 13-4-21-321
 Beregning/tegnet: SKR 12.11.2001
 Fil: S:\990717\990717\mss08.dgn
 Ikke møltes!

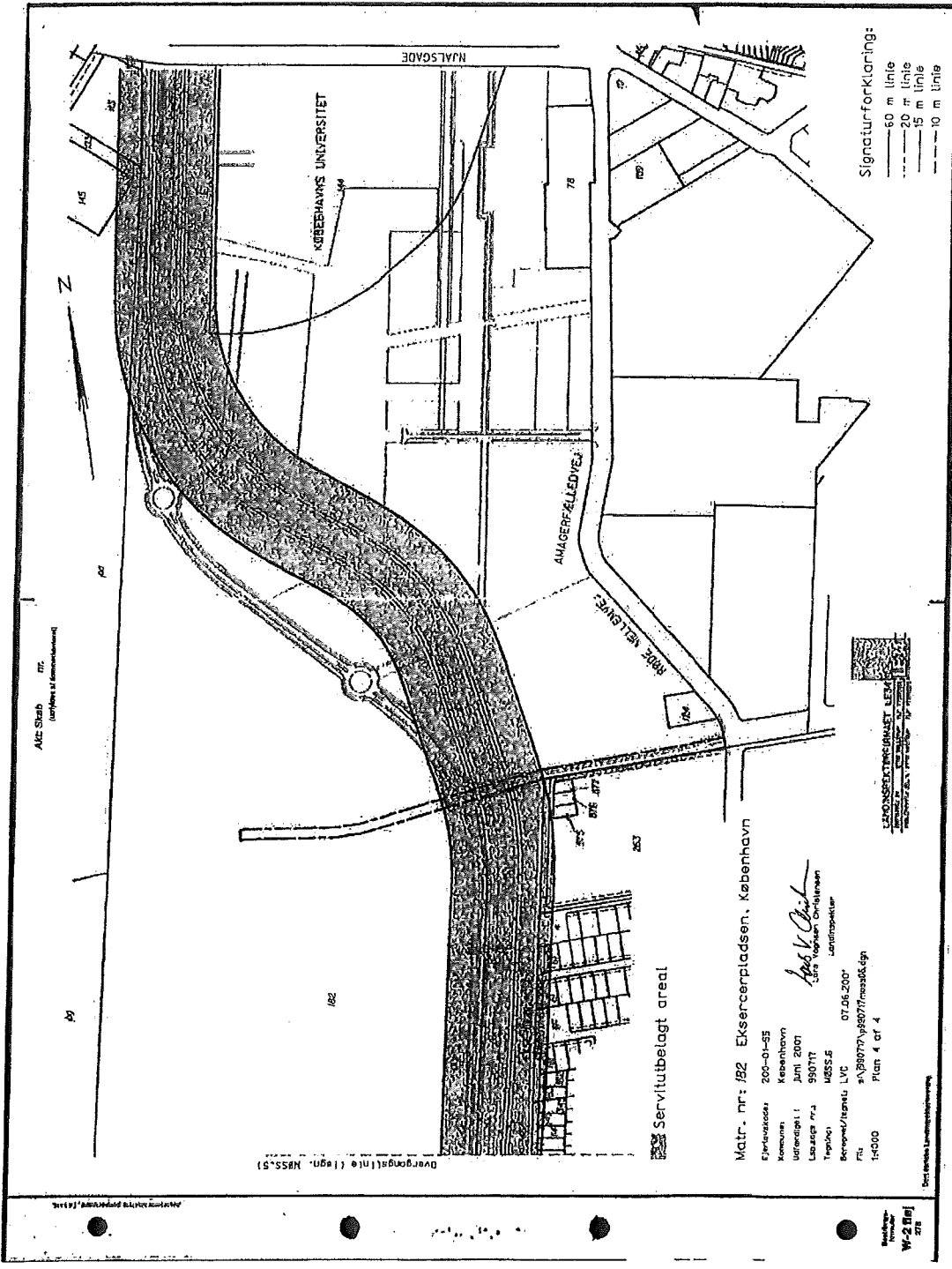
Anders V. Christensen
 183 Køpenh. Øverdrev



Den Gamle Landingskøbstadsplan

W-21101
 2/1

M 5



Alle Stæder 177.
(Lignings af Kommuneskædet)



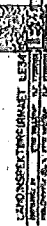
Signaturforklaring:
 ——— 60 m linie
 - - - 20 m linie
 - - - 15 m linie
 - - - 10 m linie

Servitutbelagt areal

Matr. nr: 192 Eksercerpladsen, København

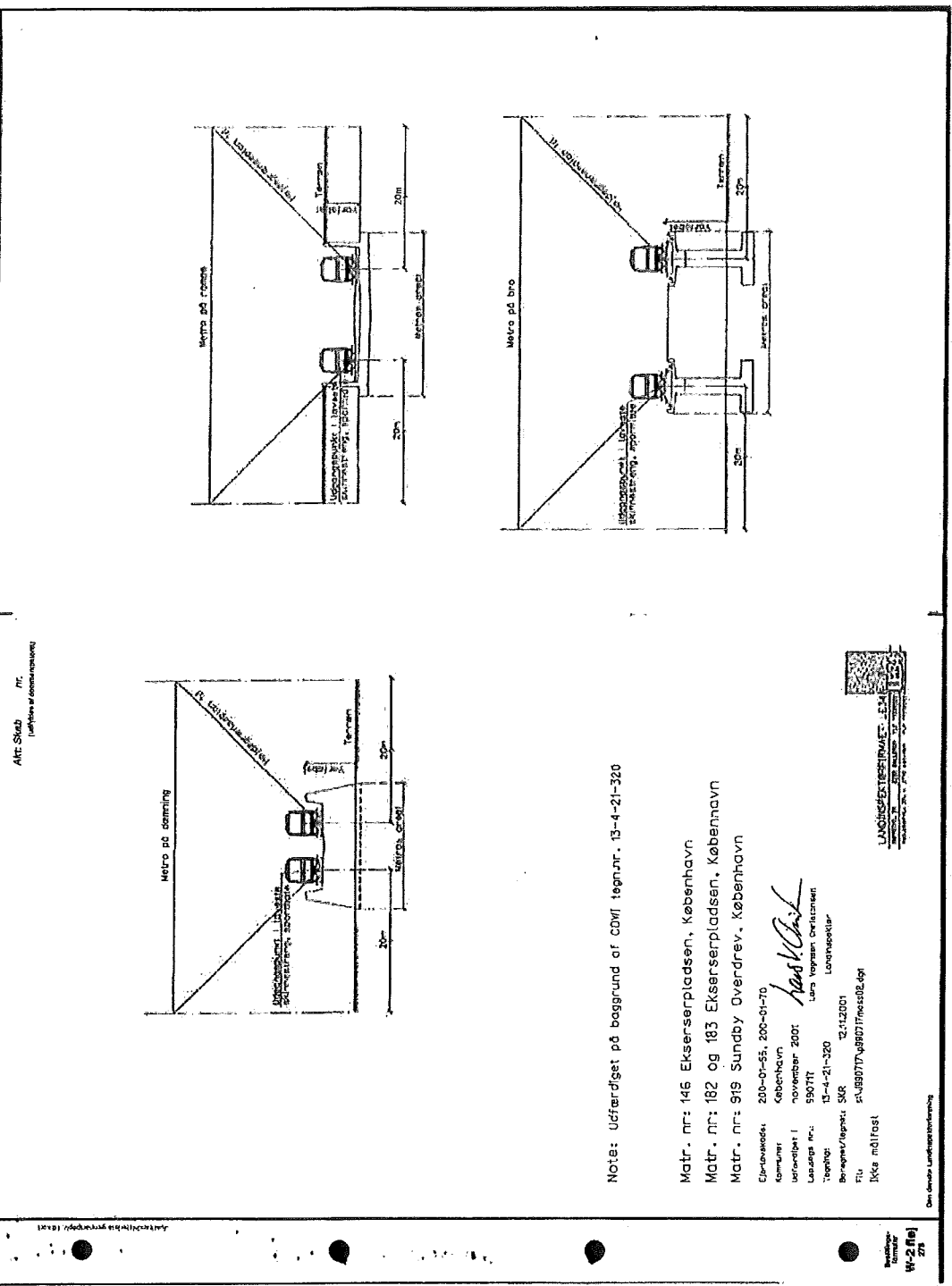

Ejendomsnr: 205-01-95
 Kommune: København
 Udfærdiget i: Juni 2001
 Løbsags nr.: 990717
 Tinglyst: M855.6
 Betegnelse/lydning: LVC 07.06.2001
 FS: s\199071\99071\mas&6.cgn
 1:4000
 Plac. 4 af 4

Anders Christensen
 3178 København, Christianhavn
 Landinspektør



Arbejdsblad nr. 1 af 1

Skæletype: W-2 (10) 2/8



Ark: Skab nr.
 Udfærdiget af: [illegible]

Note: Udfærdiget på baggrund af CDVI tegnr. 13-4-21-320

Matr. nr: 146 Ekserserpladsen, København
 Matr. nr: 182 og 183 Ekserserpladsen, København
 Matr. nr: 919 Sundby Overdrev, København

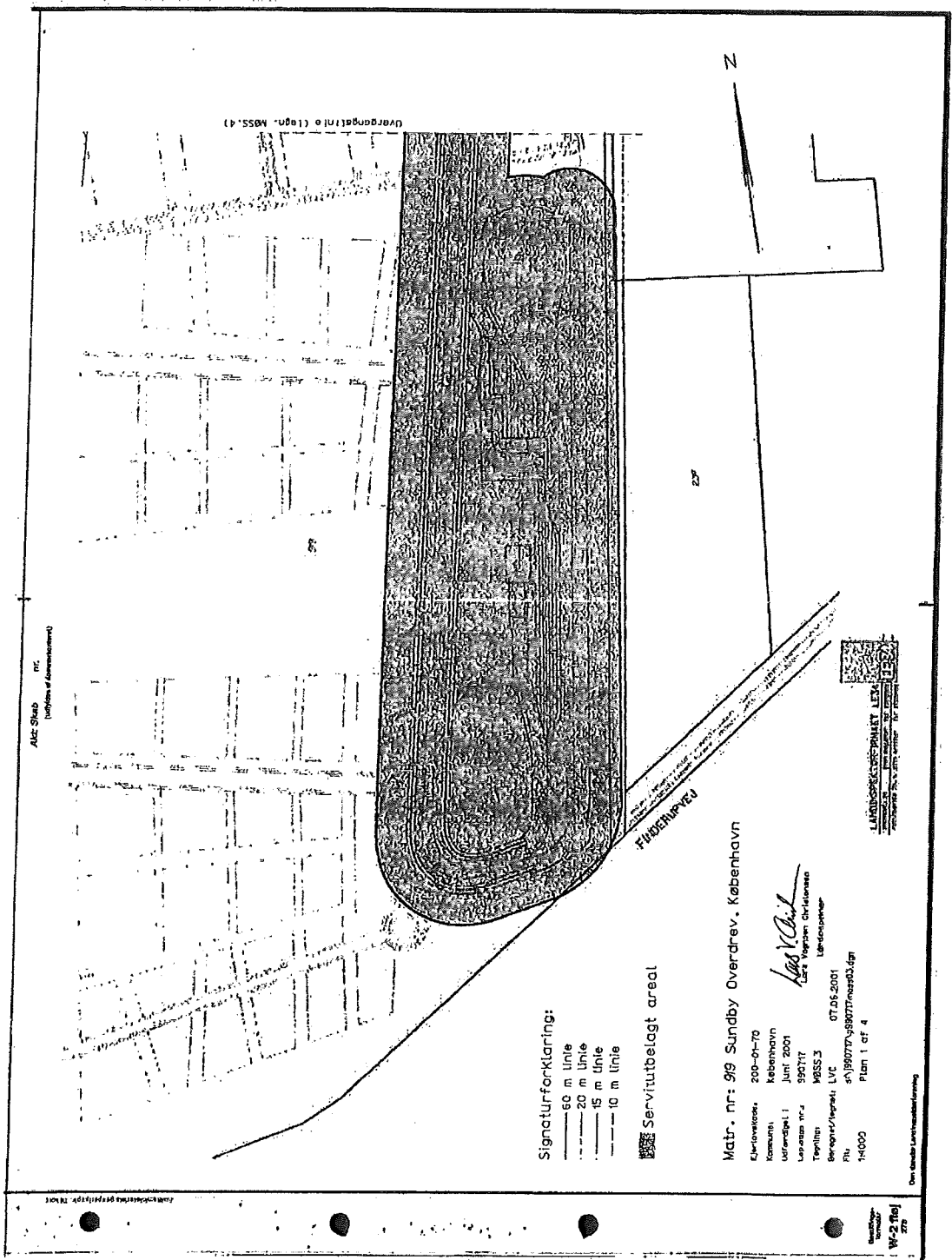
Ejendomsnr.: 200-01-55, 200-01-70
 Kommune: København
 Udfærdiget i: november 2001
 Landskabs nr.: 990711
 Sagstift: 13-4-21-320
 Beregnet/afgivet: SKR 12.11.2001
 Elev: [illegible]
 Ikke målfast

Hans V. Christensen



Skal indlægges
 W-2 [illegible]
 271

M^S




Signaturforklaring:
 — 60 m linie
 — 20 m linie
 — 15 m linie
 — 10 m linie

Servitutbelagt areal

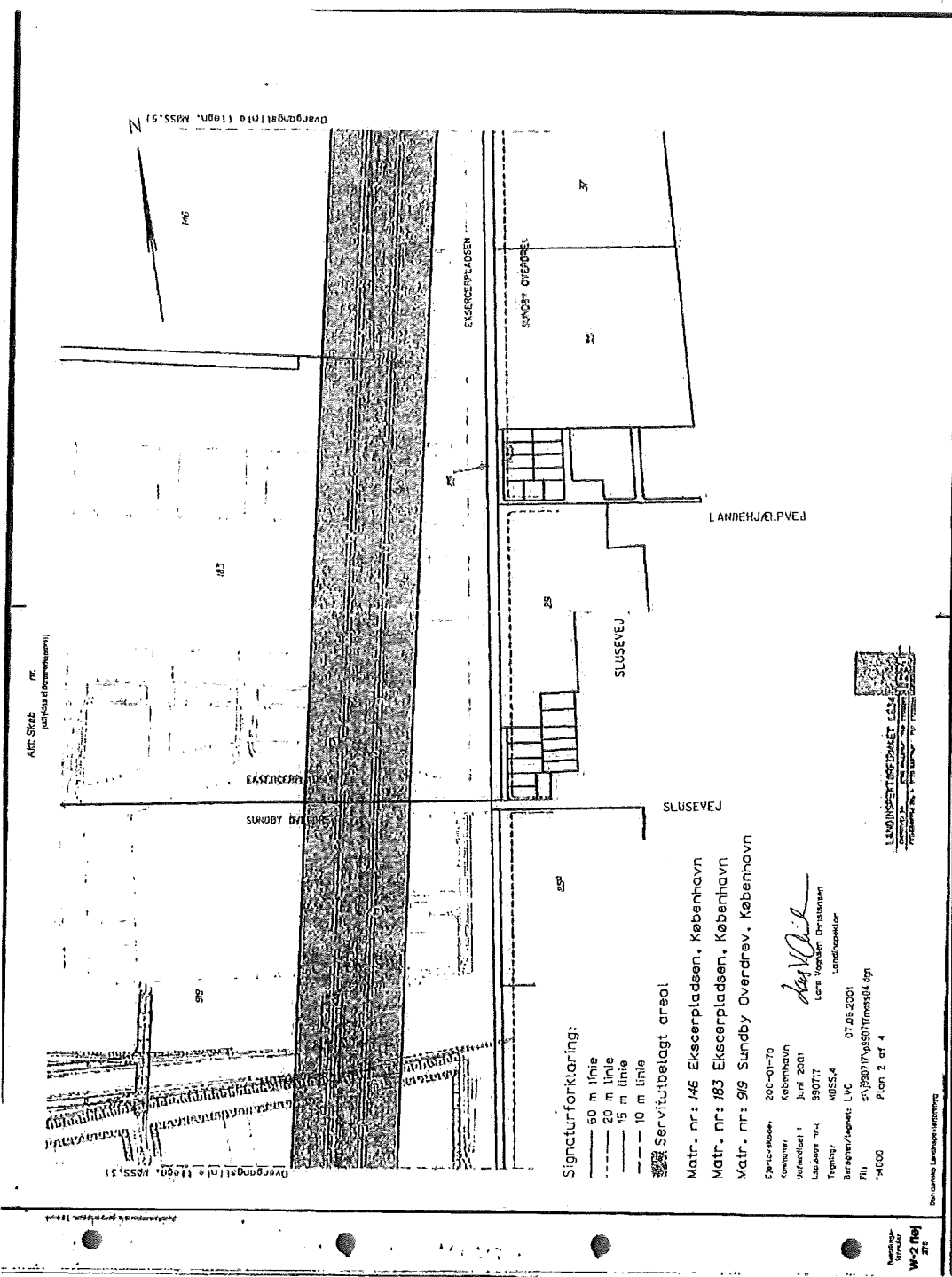
Matr. nr: 919 Sundby Overdrev, København

Ejerforbehold: 200-01-70
 Kommune: København
 Udfærdiget: 1. Juni 2001
 Løsnings nr.: 990717
 Tegnlign: NØSS 3
 Beregnet/tegnet: LVC 07.06.2001
 PU: 5)190777-980717mss03.dgn
 1:4000
 Plan 1 of 4

Leif Christensen
 Leif Christensen
 Landinspektør



Den Danske Landinspektørforening



Signaturforklaring:
 - - - - - 60 m linie
 - - - - - 20 m linie
 - - - - - 15 m linie
 - - - - - 10 m linie

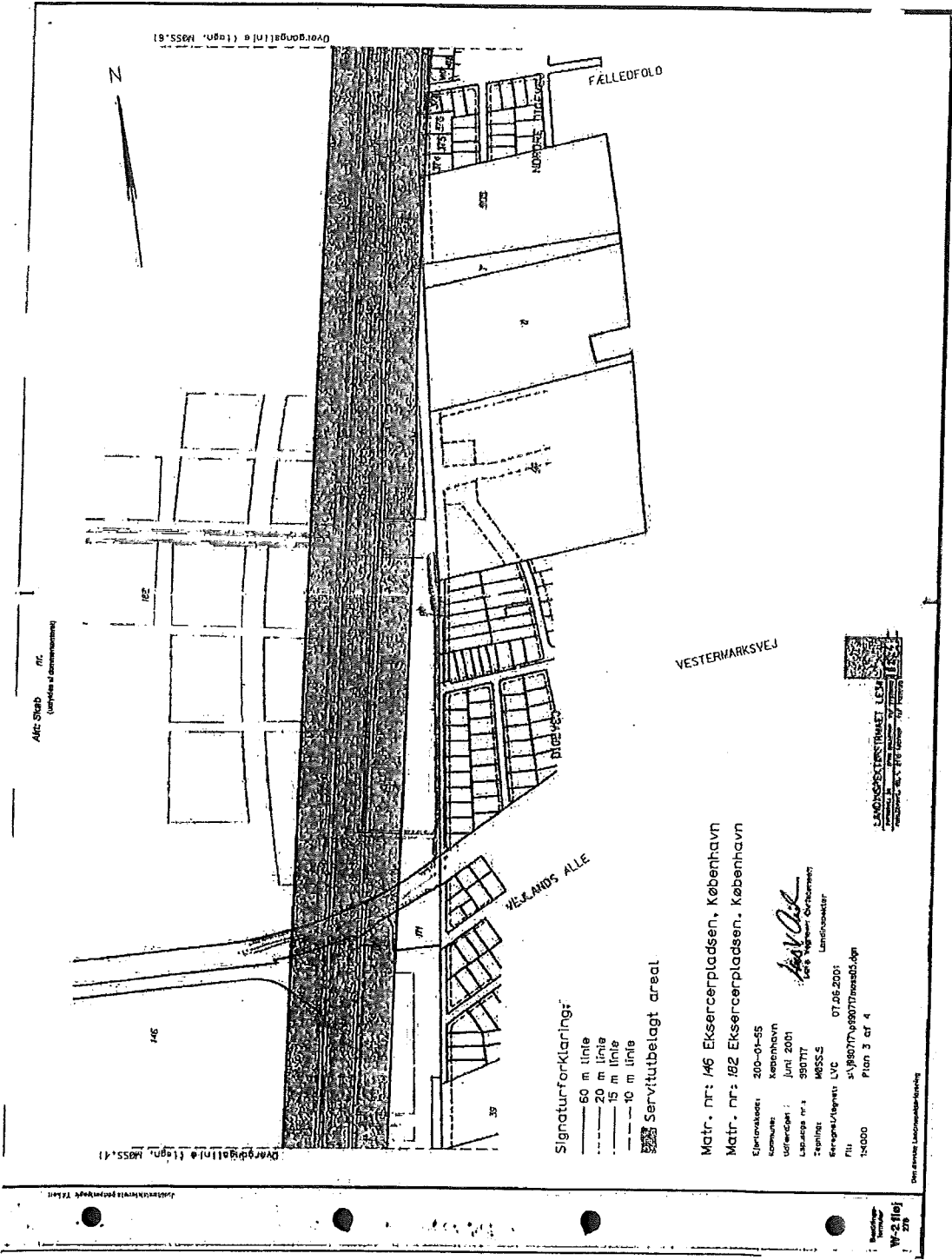
☐ Servitútbetlagt areal

Matr. nr: 146 Eksercerpladsen, København
 Matr. nr: 183 Eksercerpladsen, København
 Matr. nr: 919 Sundby Overdrev, København

Styrelsesnr: 200-01-70
 Kommune: København
 Dato: Juni 2001
 Sag nr: 98071
 Tegner: Lars Vagnsen Drisenhus
 Barnevej/Agnete: LVC
 07.05.2001
 Fil: s:\98071\98071mass04.dgn
 T-4000
 Plan 2 af 4

LANDSINDRETTINGSRETTET
 1. afdeling
 1. etage
 1208 København K

Dokumentation
 W-2 (16)
 2/0



A/C: Stab nr. (City Office of Administration)

Dværggælle (Lign. M855.8)

Dværggælle (Lign. M855.4)

Signaturforklaring:

- 60 m linje
- 20 m linje
- 15 m linje
- 10 m linje

☐ Servitutbelagt areal

VEJENS ALLE

FÆLLEFOLD

Vestermarksvej

Matr. nr: 146 Eksercerpladsen, København
 Matr. nr: 182 Eksercerpladsen, København

Ejerlavnr.: 200-01-65
 Kommune: København
 Udfærdiget: Juni 2001
 Ligningsnr.: 990717
 Tegning: M855.5
 Eksampl./tegnet: LVC 07.06.2001
 R1: s:\980717\990717\m855.5.dgn
 1:4000
 Plan 3 af 4

Handwritten signature
 146 Eksercerpladsen, København
 182 Eksercerpladsen, København

