

--- Anlægsområde

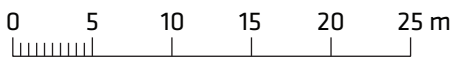
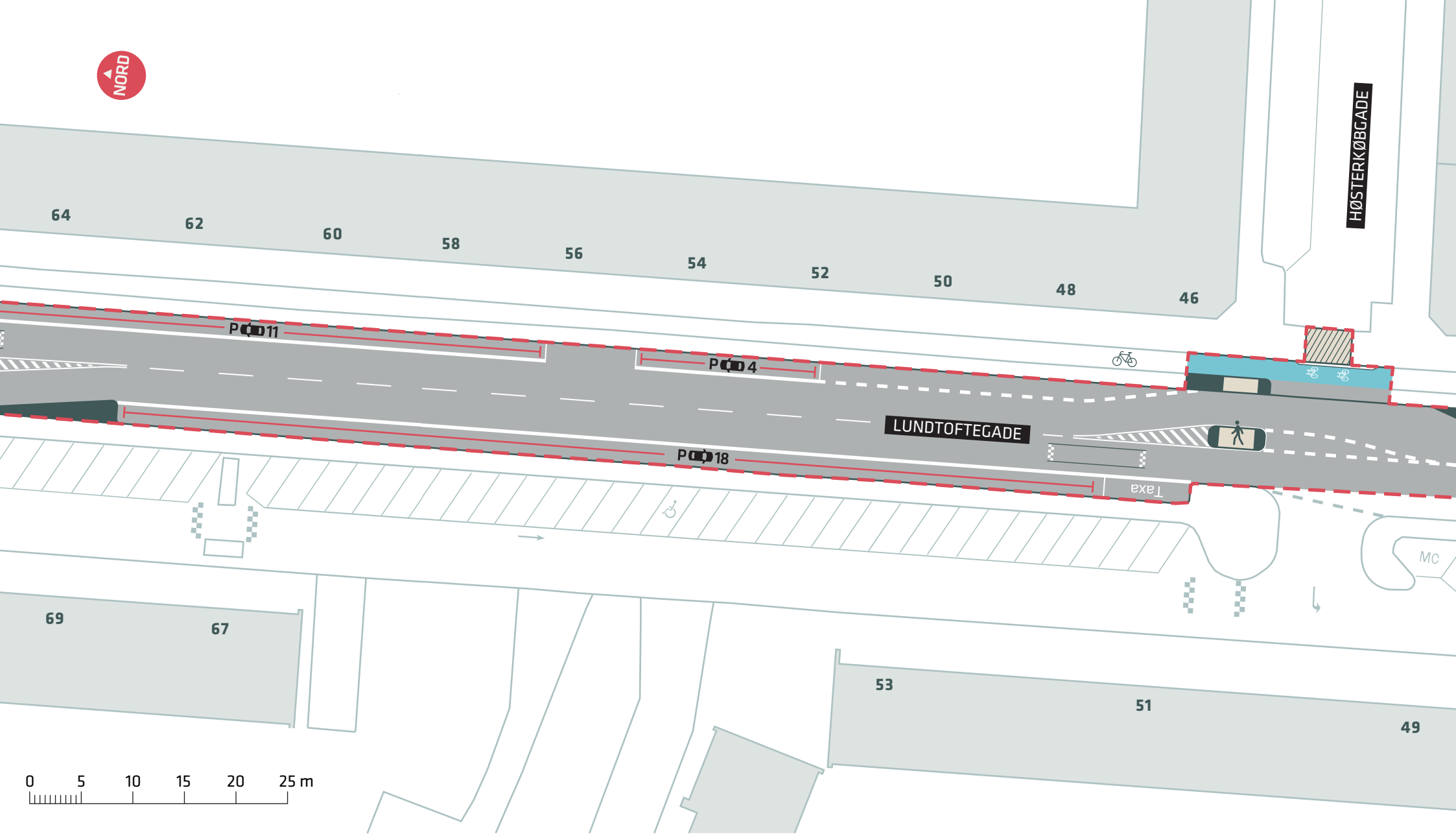
**TRAFIKSIKKERHEDSPROJEKTER 2015**

*Lundtoftegade, Nørrebro*

Projektforslag

**Bilag 4Aa**





--- Anlægsområde

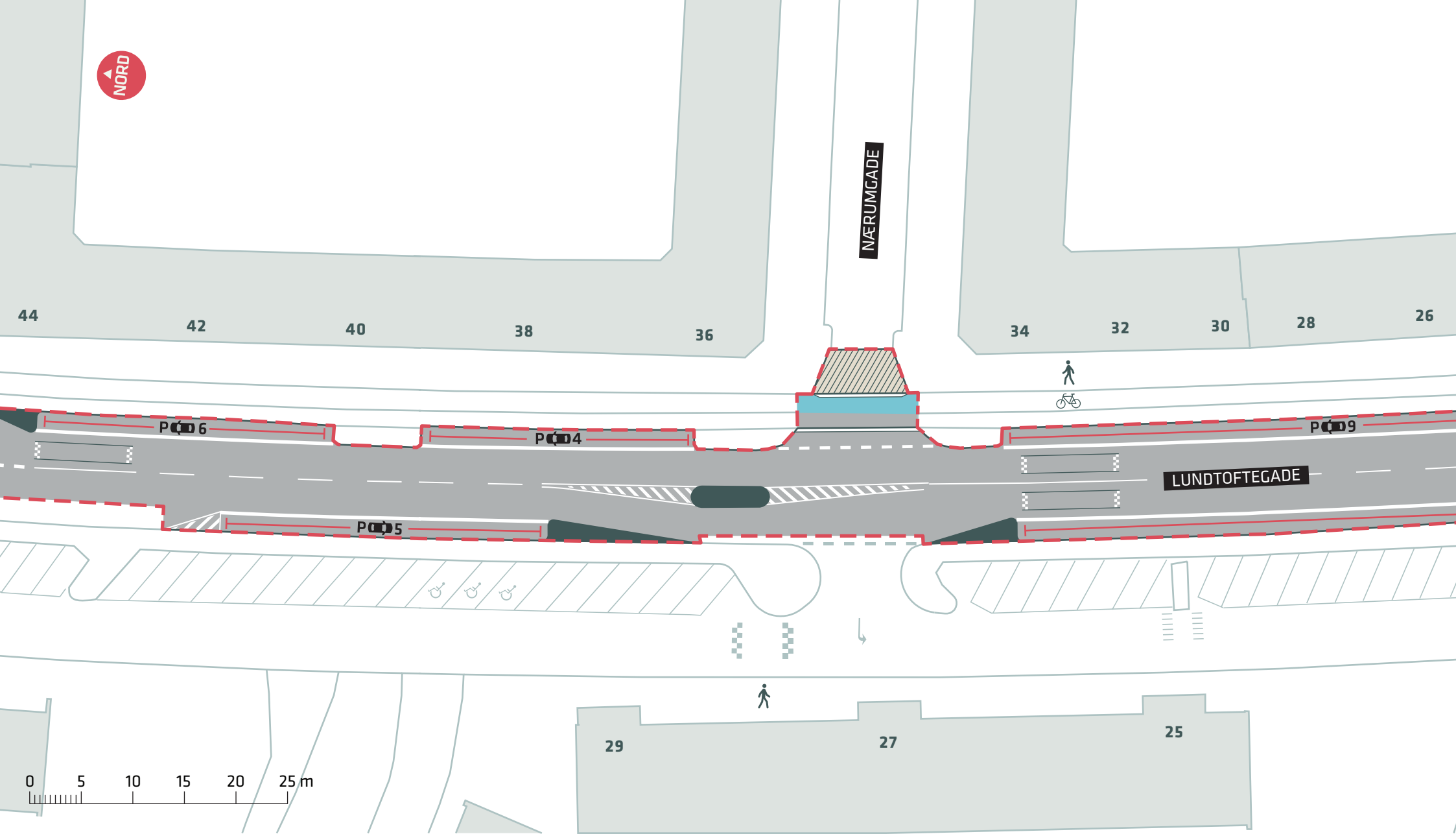
### TRAFIKSIKKERHEDSPROJEKTER 2015

Lundtoftegade, Nørrebro

Projektforslag

Bilag 4Ab





--- Anlægsområde


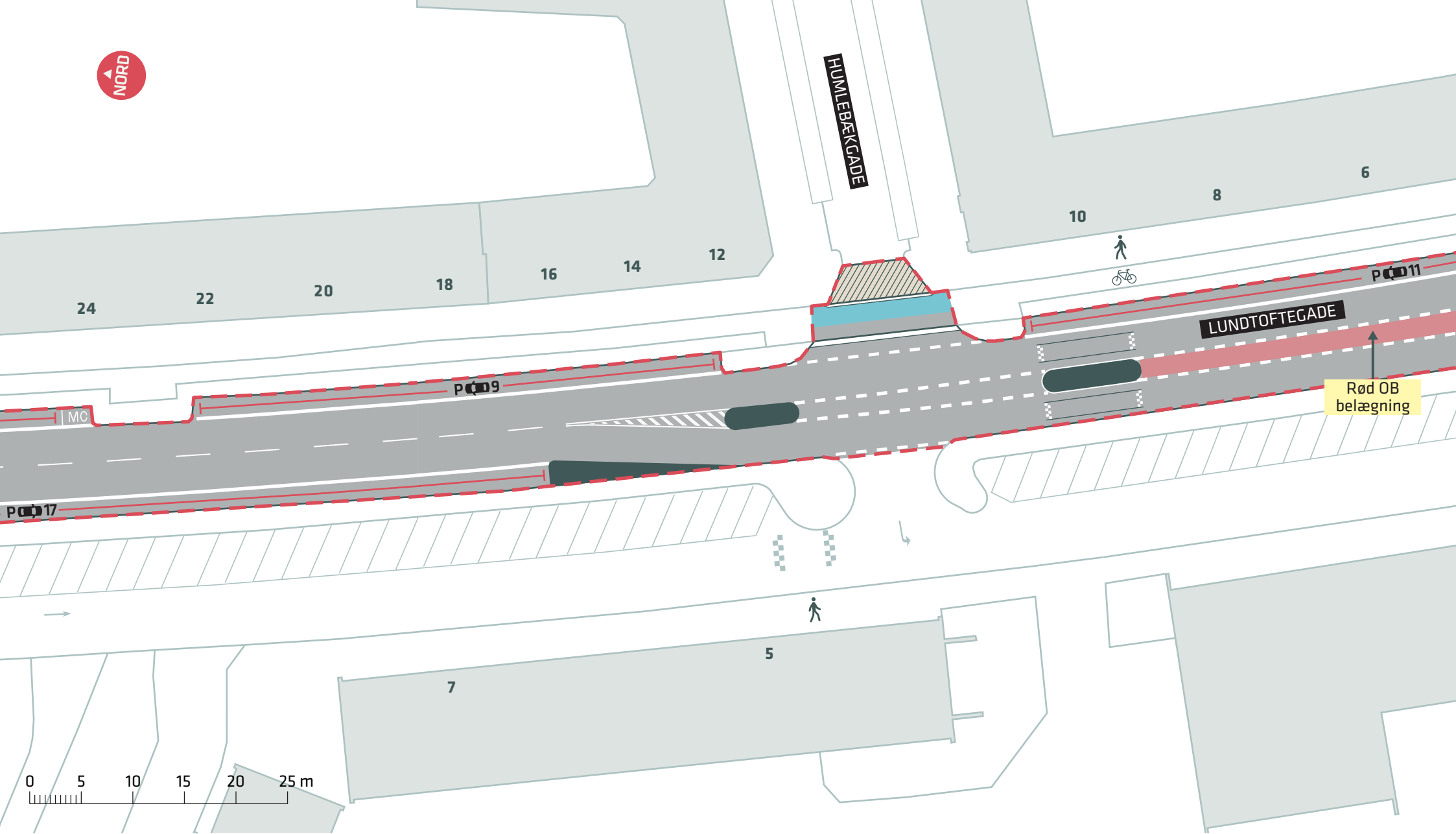
**TRAFIKSIKKERHEDSPROJEKTER 2015**

Lundtoftegade, Nørrebro

Projektforslag

**Bilag 4Ac**





--- Anlægsområde

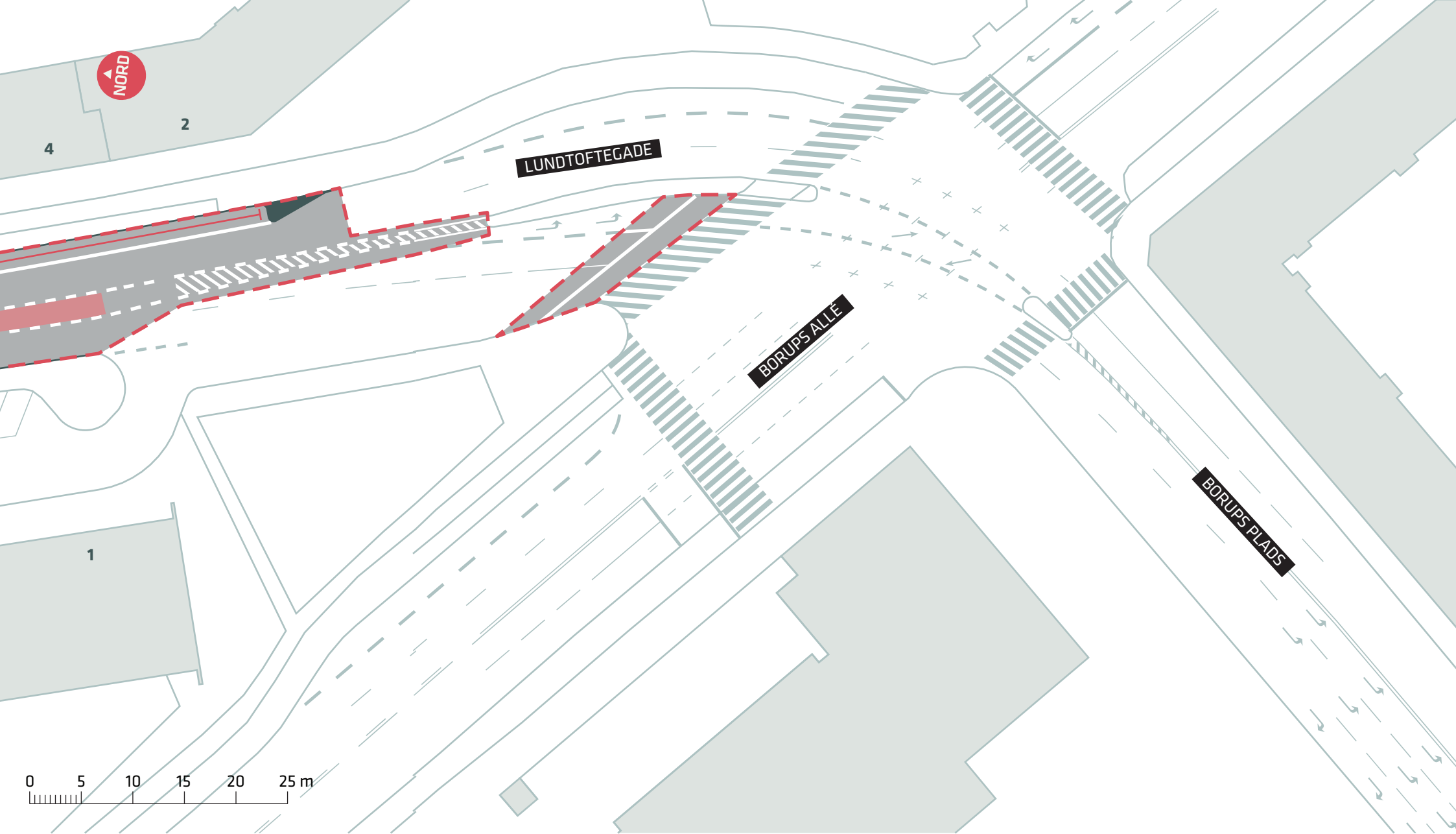
### TRAFIKSIKKERHEDSPROJEKTER 2015

Lundtoftegade, Nørrebro

Projektforslag

Bilag 4Ad





--- Anlægsområde

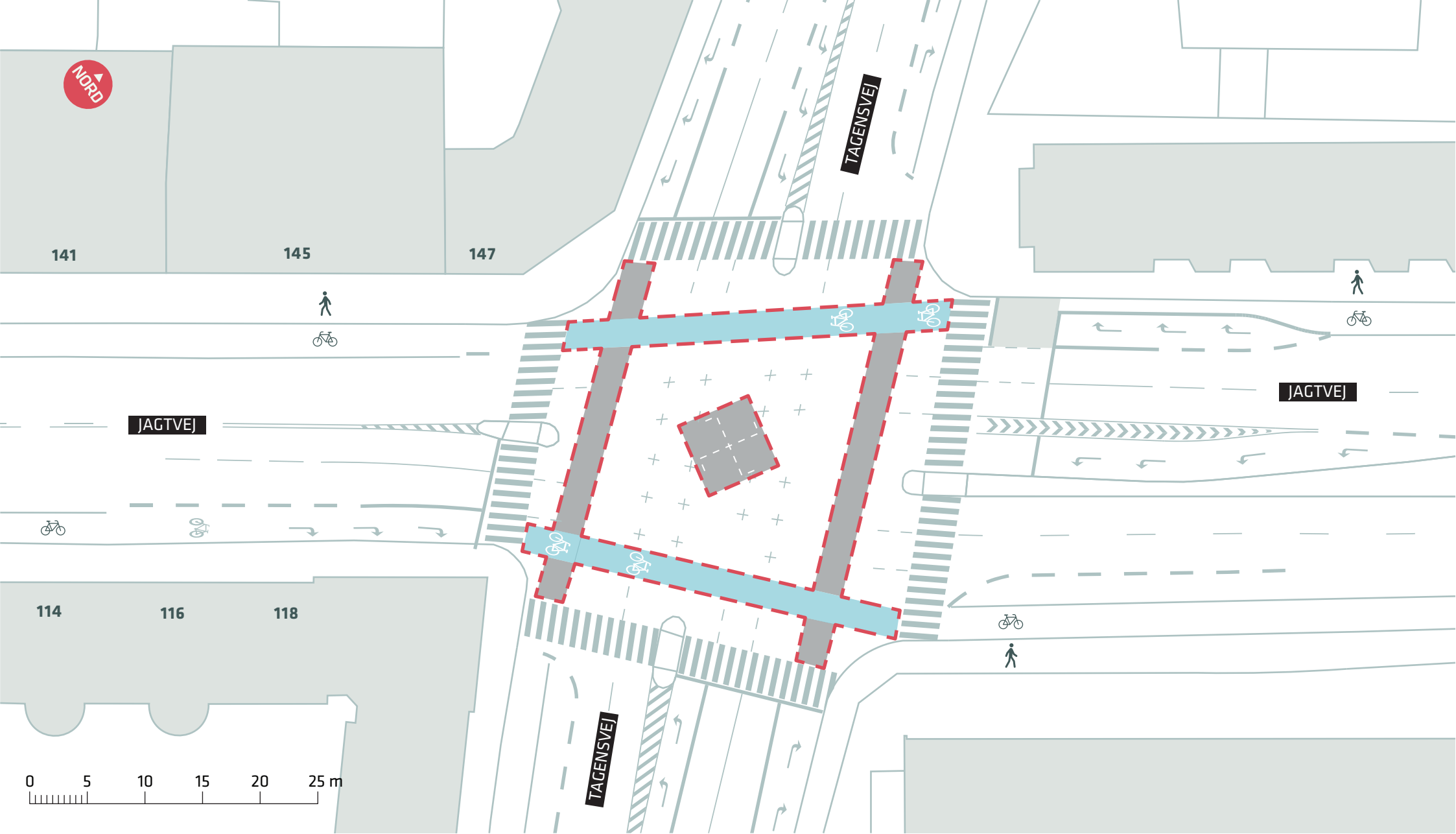
**TRAFIKSIKKERHEDSPROJEKTER 2015**

*Lundtoftegade, Nørrebro*

Projektforslag

**Bilag 4Ae**





141

145

147



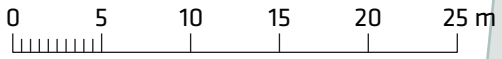
JAGTVEJ

JAGTVEJ

114

116

118



--- Anlægsområde

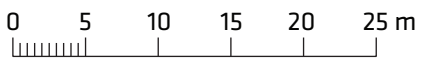
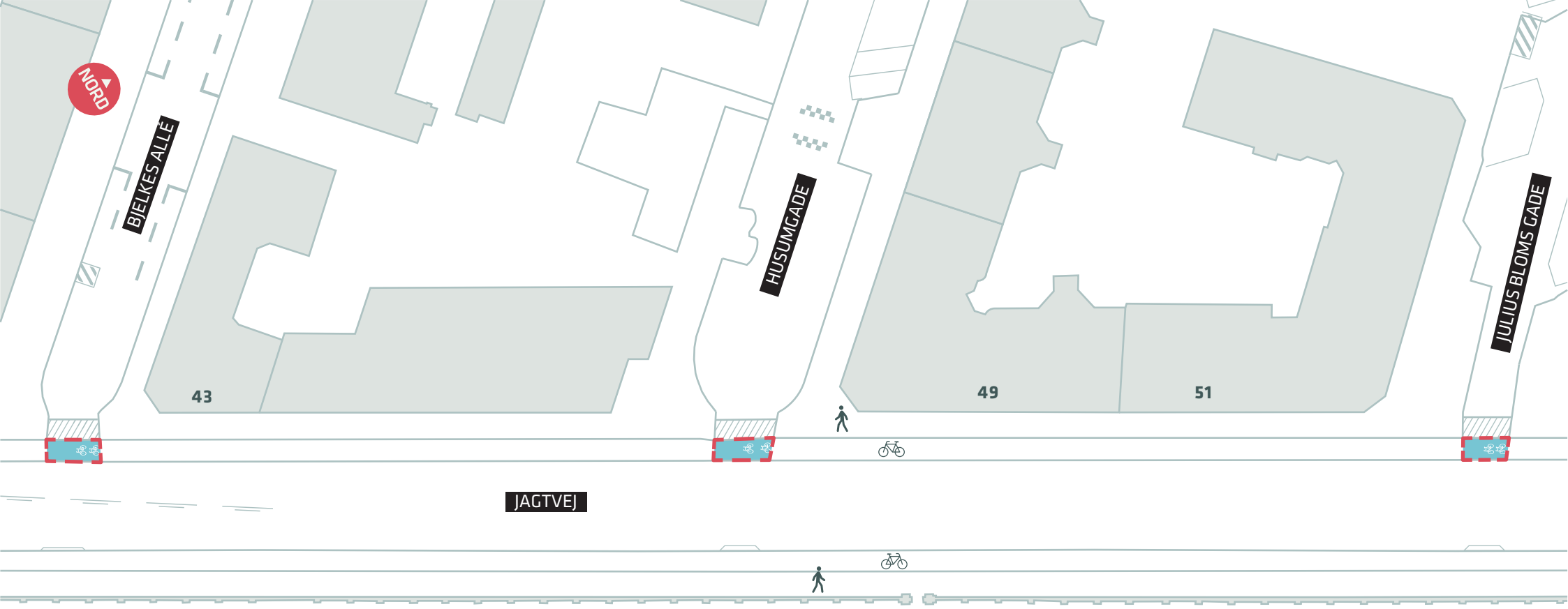
**TRAFIKSIKKERHEDSPROJEKTER 2015**

*Jagtvej/Tagensvej, Nørrebro*

Projektforslag

**Bilag 4Af**







108

106

104

GUSTAV ADOLFS GADE



ØSTERBROGADE



57

0 5 10 15 20 25 m

--- Anlægsområde

### TRAFIKSIKKERHEDSPROJEKTER 2015


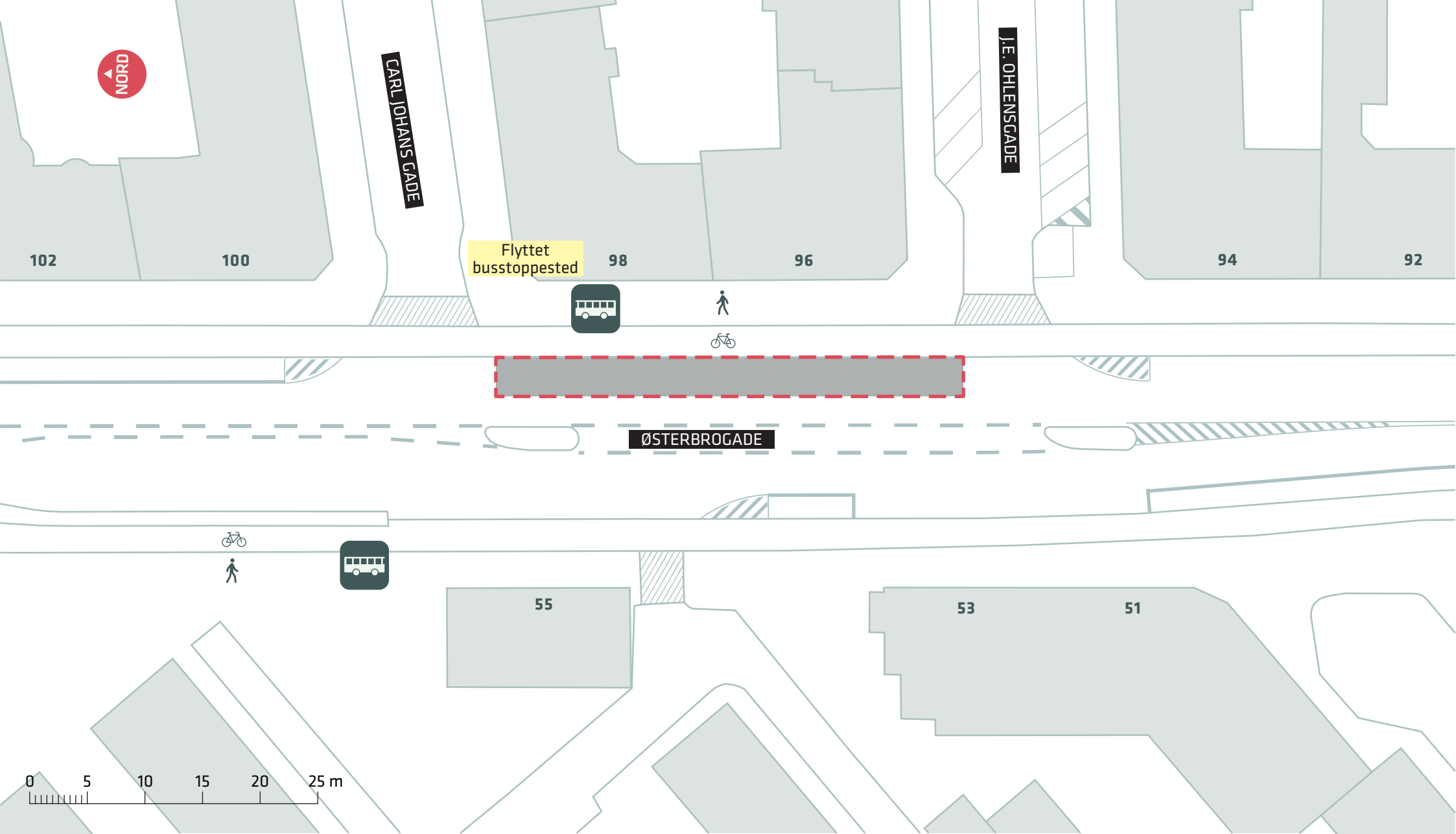
Østerbrogade, Østerbro

Projektforslag

Bilag 4Ba







--- Anlægsområde

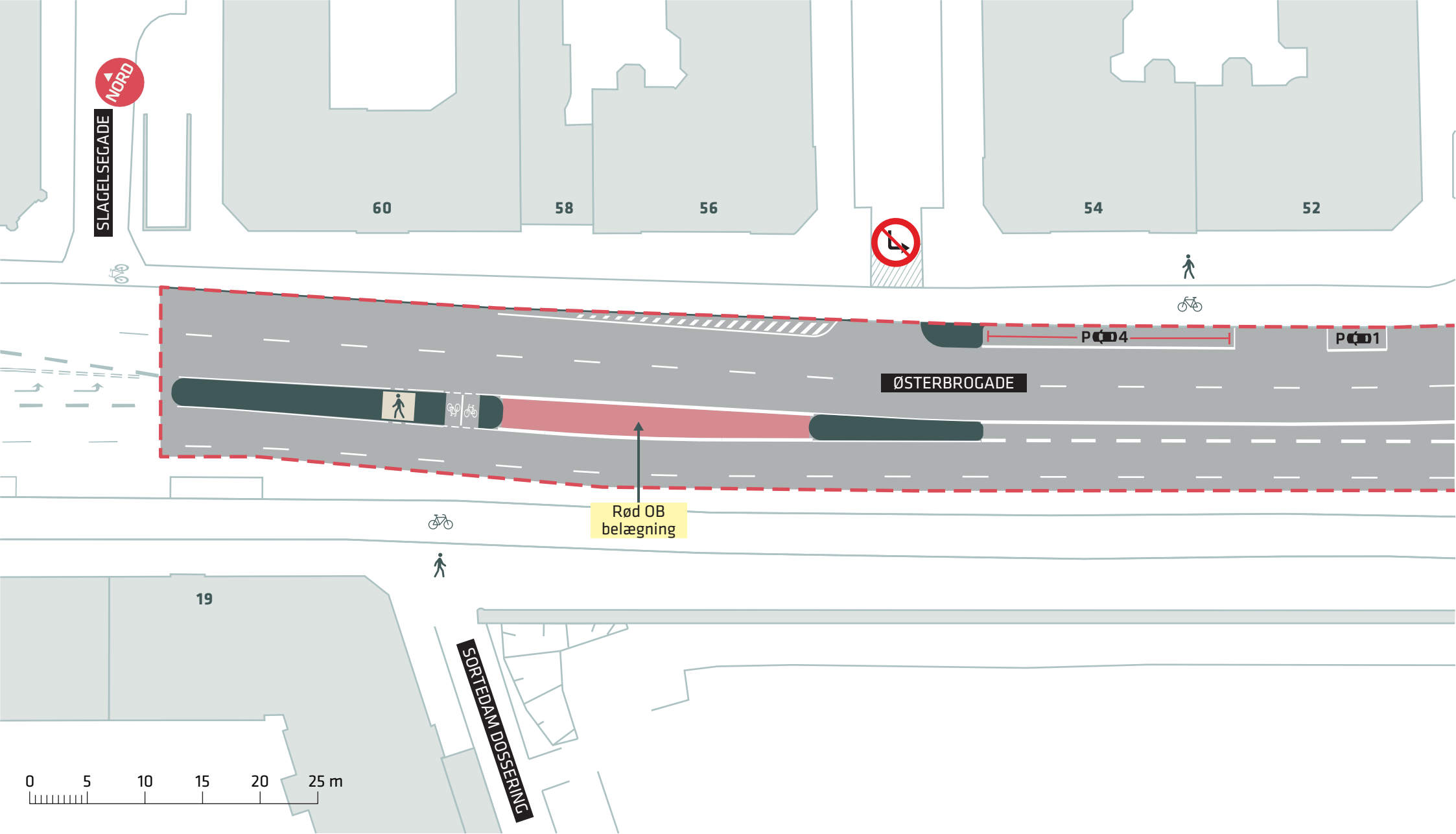
**TRAFIKSIKKERHEDSPROJEKTER 2015**

Østerbrogade, Østerbro

Projektforslag

**Bilag 4Bb**





--- Anlægsområde

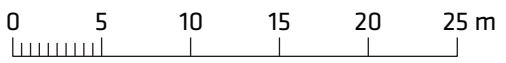
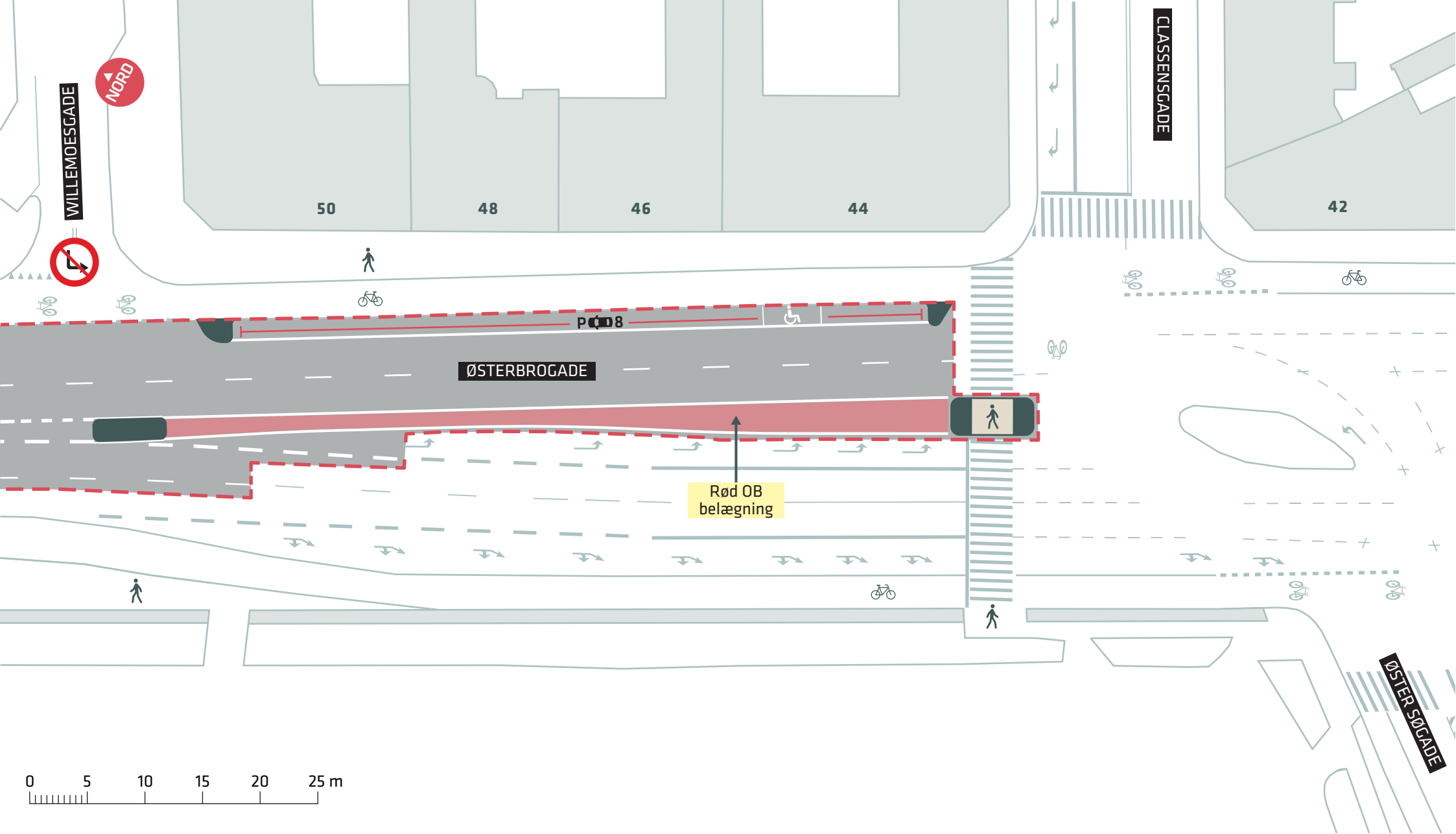
**TRAFIKSIKKERHEDSPROJEKTER 2015**

*Østerbrogade, Østerbro*

Projektforslag

**Bilag 4Bc**





--- Anlægsområde

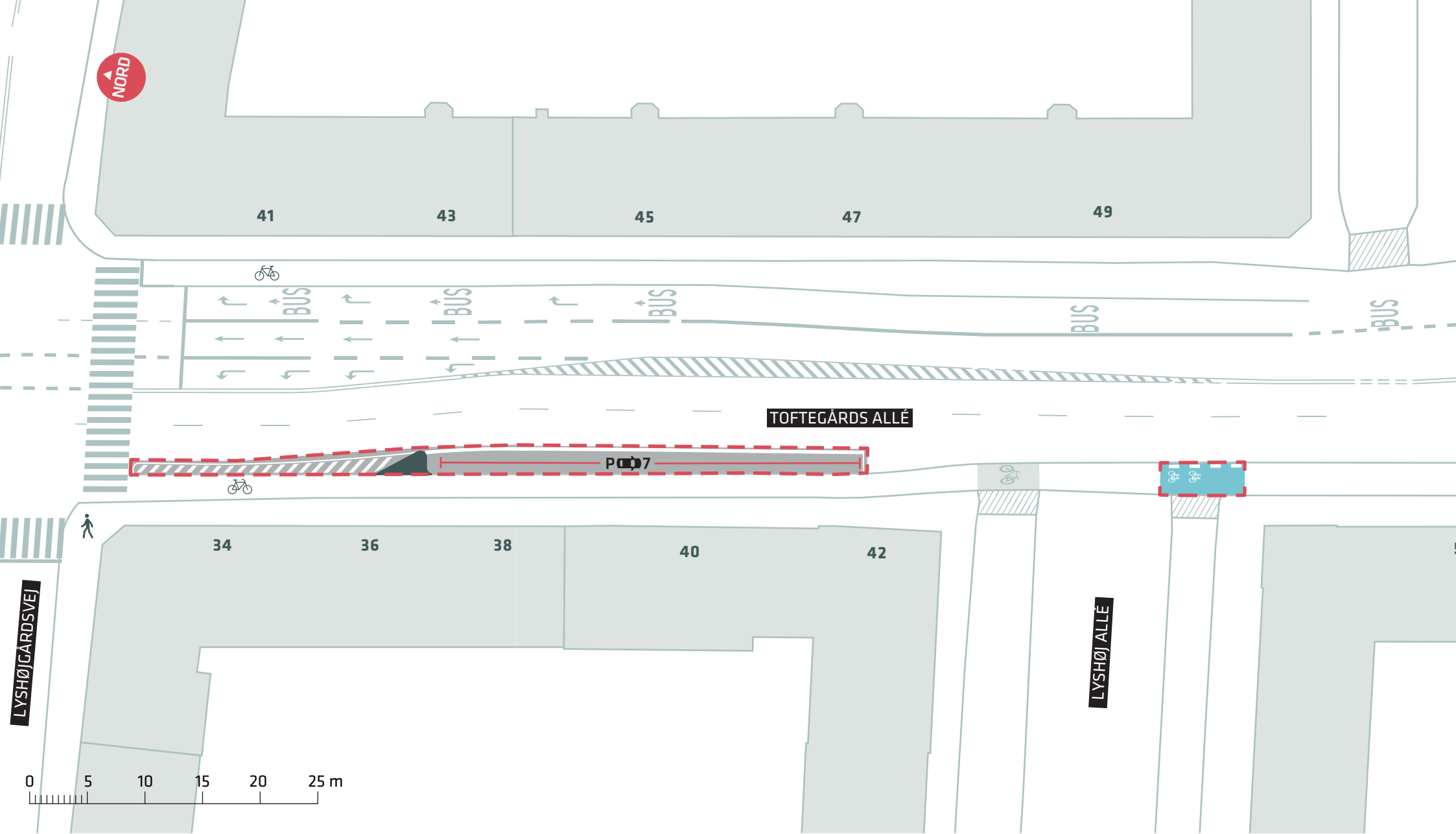
**TRAFIKSIKKERHEDSPROJEKTER 2015**

Østerbrogade, Østerbro

Projektforslag

**Bilag 4Bd**





--- Anlægsområde

**TRAFIKSIKKERHEDSPROJEKTER 2015**

Toftegårds Allé, Valby

Projektforslag

**Bilag 4C**

