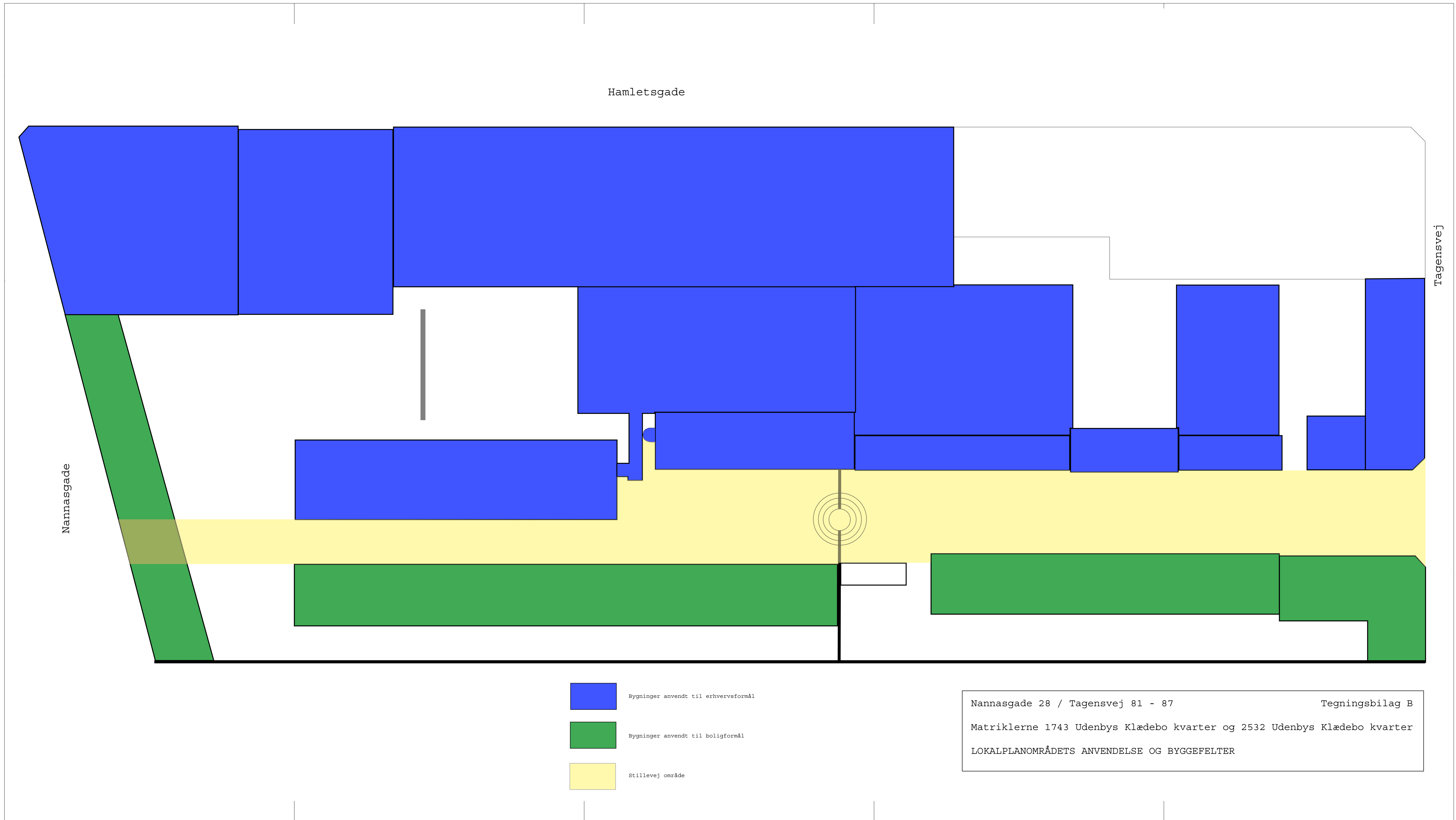


Nannasgade 28 / Tagensvej 81 - 87
Tegningsbilag A
Matriklerne 1743 Udenbys Klædebo kvarter og 2532 Udenbys Klædebo kvarter
LOKALPLANOMRÅDE 01 og 02



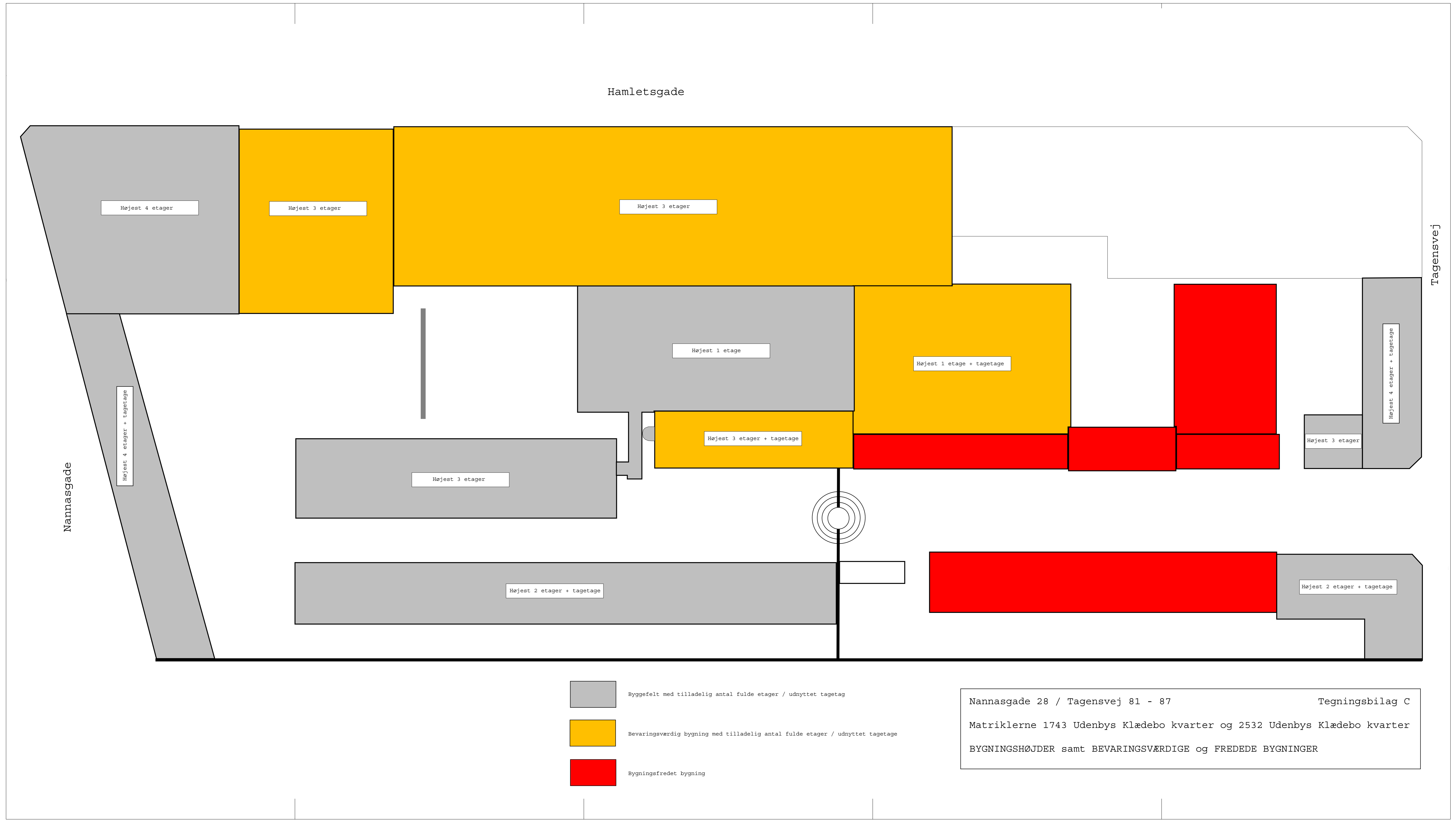
Hamletsgade

Nannasgade

Tagensvej

- Bygninger anvendt til erhvervsformål
- Bygninger anvendt til boligformål
- Stillevej område

Nannasgade 28 / Tagensvej 81 - 87 Tekningsbilag B
 Matriklerne 1743 Udenbys Klædebo kvarter og 2532 Udenbys Klædebo kvarter
 LOKALPLANOMRÅDETS ANVENDELSE OG BYGGEFELTER



Hamletsgade

Nannasgade

Tagensvej

Højest 4 etager

Højest 3 etager

Højest 3 etager

Højest 4 etager + tagetage

Højest 1 etage

Højest 1 etage + tagetage

Højest 4 etager + tagetage

Højest 3 etager

Højest 3 etager + tagetage

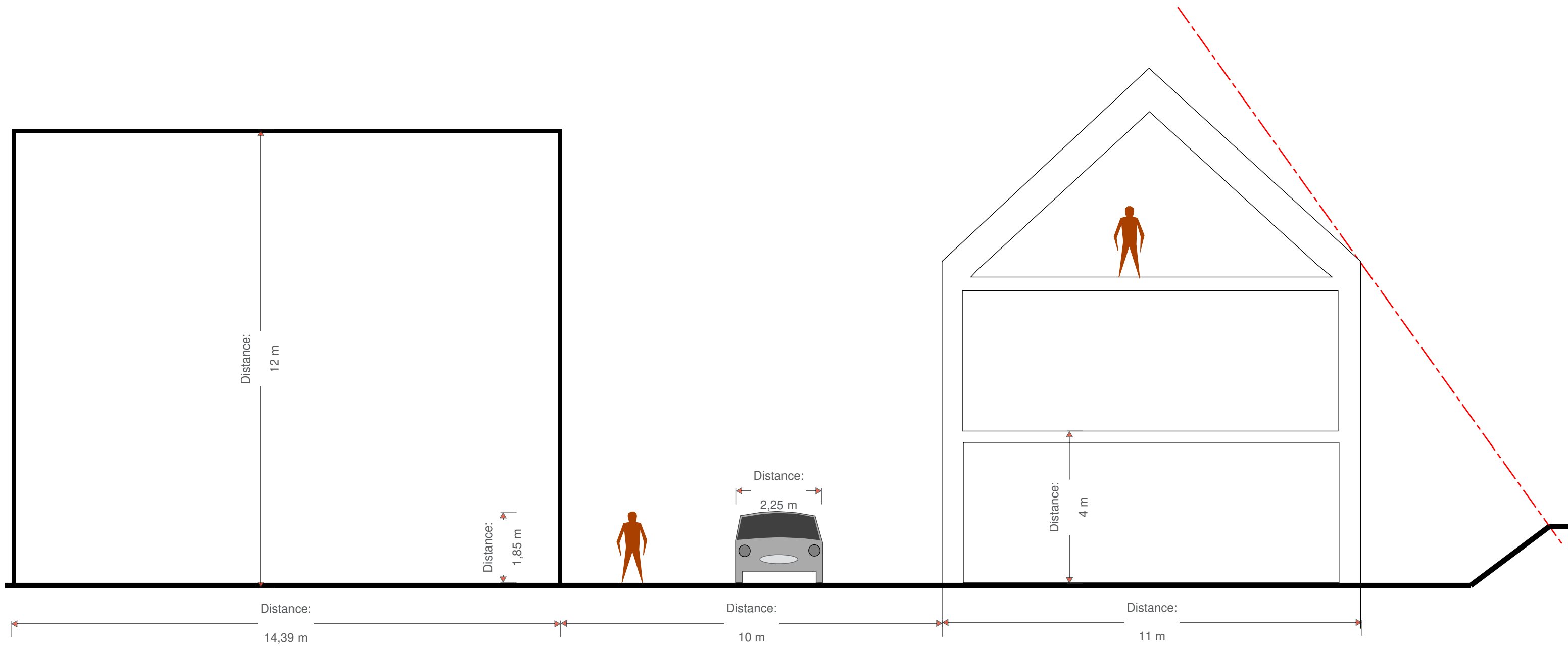
Højest 3 etager

Højest 2 etager + tagetage

Højest 2 etager + tagetage

- Byggefelt med tilladelig antal fulde etager / udnyttet tagetage
- Bevaringsværdig bygning med tilladelig antal fulde etager / udnyttet tagetage
- Bygningsfredet bygning

Nannasgade 28 / Tagensvej 81 - 87 Tegningsbilag C
 Matriklerne 1743 Udenbys Klædebo kvarter og 2532 Udenbys Klædebo kvarter
 BYGNINGSHØJDER samt BEVARINGSVÆRDIGE og FREDEDE BYGNINGER



Nannasgade 28 / Tagensvej 81 - 87 Tegningsbilag D

Matriklerne 1743 Udenbys Klædebo kvarter og 2532 Udenbys Klædebo kvarter

PRINCIPSNIT I STILLEVEJ