

Forslag til

BYDELSPLAN FOR

**NØRREBRO**

**2013**



**Forslag til  
BYDELSPLAN FOR NØRREBRO**

**Udarbejdet af:**

Bydelsplanen er udarbejdet af Nørrebro Lokaludvalg i samarbejde med Center for Sikker By og Center for Byudvikling, Økonomiforvaltningen, Københavns Kommune på baggrund af input fra Nørrebros borgere.

**Udgivet af:**

Københavns Kommune

**Redaktion og tilrettelæggelse:**

Økonomiforvaltningen, Københavns Kommune

**Layout, grundkort og illustrationer:**

Sekretariatet for ledelse og kommunikation, Økonomiforvaltningen, Københavns Kommune i samarbejde med Nørrebro Lokaludvalg, Center for Sikker By.

**Fotos:**

Se de enkelte fotos

Forslag til

BYDELSPLAN FOR

**NØRREBRO**

**2013**



# FORORD




## FORORD AF LOKALUDVALGETS FORMAND

---

Nørrebro Lokaludvalg er meget stolte over at kunne præsentere Bydelsplanen for Nørrebro. Nørrebro Lokaludvalg har fra 2010-2012 arbejdet intensivt med udvikling af lokale projekter i bydelen. I 2011 afsluttede vi vores første Bydelsplan, som beskrev en række overordnede visioner for bydelen. Det er de visioner, som vi har arbejdet med at konkretisere i denne nye udgave.

Det har udviklet sig til en række konkrete projekter, som er blevet diskuteret med lokale aktører, samarbejdspartnere, de relevante forvaltninger og enkelte politikere. Selvom der hermed er sat et punktum for en spændende proces, markerer bydelsplanen også starten på den fremadrettede og målrettede dialog, der nu skal tage over; hvor det formelle bydelsplansarbejde slipper. Vi vil fortsætte dialogen med Borgerrepræsentationens politikere, Københavns Kommunes forvaltninger, lokale aktører og endnu flere borgere om, hvordan de beskrevne projekter kan realiseres. Det kan tage lang tid, men det kan også gå hurtigere end forventet.

Det er bydelsplanens hensigt at bakke op om og støtte de mange eksisterende planer, der allerede er en del af bydelens historie. De er blevet til igennem kvarterløft og områdefornyelser, men mangler fortsat den politiske vilje, der skal til før planerne kan virkeliggøres. Det er vores ønske, at bydelsplanen kan bidrage til at fastholde udviklingen af Nørrebro til fortsat at være Københavns mest mangfoldige, initiativrige og kreative bydel. Også i fremtiden skal det store engagement og den lokale aktivisme kendetegne Nørrebro.



Kim Christensen

## FORORD AF OVERBORGMESTEREN

---

Det er med stor glæde, at jeg modtager bydelsplanen 2013 som et resultat af en meget inddragende og lokalt forankret proces, der er gennemført, siden Borgerrepræsentationen anmodede lokaludvalgene om at lave bydelsplaner for alle Københavns bydele.

Først og fremmest vil jeg takke de 12 lokaludvalg for deres store indsats med at udarbejde bydelsplanerne. Jeg har mærket et stort engagement fra alle lokaludvalgene og er imponeret over de mange forskellige borgerinddragende aktiviteter, som lokaludvalgene har stået for som led i arbejdet med bydelsplanerne.

Lokaludvalgene spiller en vigtig rolle i Københavns Kommunes planlægning. De kommer med vigtige bidrag til både den overordnede og den mere lokale planlægning i byen via egne input og de arrangementer, lokaludvalgene står for i bydelene.

Jeg er derfor også glad for de gode indspil til den fremadrettede overordnede planlægning i kommunen, som lokaludvalgene har udviklet inden for de rammer, kommuneplanen udstikker. Med udgangspunkt i bydelenes særkender og udfordringer giver det et uvurderligt input. Og på trods af den begrænsning, som nogle har følt det som, er der udvist stor kreativitet i løsningsforslagene.

Vi skal bidrage på alle niveauer for at løfte den opgave, vi står over for, med at sikre borgernes livskvalitet og skabe rammerne for fremtidig vækst som et stærkt fundament for byens udvikling.

Københavns oplever i disse år, at mange gerne vil blive boende i eller flytte til byen. Projektforslagene i bydelsplanerne viser de mange gode ideer, der er i byen, til at understøtte kommuneplanens målsætninger inden for viden og erhverv, grøn vækst og det gode hverdagsliv. Ideerne vil blive videreudviklet, så de kan indgå i politikernes og de kommunale medarbejders arbejde med at sikre de bedste rammer for Københavns udvikling.

Mange tak for indsatsen og tillykke med resultatet.



Frank Jensen



# INDHOLDSFORTEGNELSE

---

<b>1. VISION OG UDVIKLINGSSTRATEGI FOR NØRREBRO .....</b>	<b>7</b>
Kort over Nørrebro.....	11
<b>2. OVERSIGT OVER LOKALUDVALGETS PROJEKTFORSLAG .....</b>	<b>13</b>
Prioriteringsliste .....	14
<b>ET GODT HVERDAGSLIV.....</b>	<b>15</b>
Projektforslag 1: Kultur og idrætshus på ydre Nørrebro.....	16
Projektforslag 2: De gamles by som grøn oase .....	18
Projektforslag 3: Flere aktive børn i Nørrebros idrætsforeninger .....	20
Projektforslag 4: Bedre sundhed for Nørrebros børn .....	22
Projektforslag 5: Kampsportens hus .....	24
Projektforslag 6: Tryghed for alle på Nørrebro .....	26
<b>KØBENHAVN SOM METROPOL FOR GRØN VÆKST.....</b>	<b>29</b>
Projektforslag 7: Åbning af Ladegårdsåen .....	30
Projektforslag 8: Borups Plads .....	32
Projektforslag 9: Moving Line og Imellemrummet .....	34
Projektforslag 10: Tilgængelighed på tværs af bydelen .....	36
Projektforslag 11: Metrostationer i helheder .....	38
<b>VIDEN OG ERHVERV .....</b>	<b>41</b>
Projektforslag 12: Kreativt Væksthus.....	42
Projektforslag 13: Jobskabelse for unge.....	44
Projektforslag 14: Flere strøggader i bydelen .....	46
Projektforslag 15: Kvartersmanager på Nørrebrogade .....	48
<b>3. APPENDIKS.....</b>	<b>51</b>

# VISION OG UDVIKLINGSSTRATEGI





# I. VISION OG UDVIKLINGSSTRATEGI FOR NØRREBRO

---



## BESKRIVELSE AF VISION FOR BYDELEN, STATUS, TENDENSER OG UDVIKLINGSPRINCIPPER FOR BYDELEN

### 1.1. VISION

Nørrebro skal være en bydel, som er frontløber på miljørigtige tiltag med stor rekreativ værdi. Fremtidens Nørrebro skal være en markant grønnere bydel. Nørrebro skal være præget af mange flere træer, grønne bede, bløde overflader og intelligente løsninger til lokal afledning af regnvand. Byrummet skal bruges kreativt på Nørrebro. Der skal være mulighed for at nyde naturen, dyrke sport, afholde begivenheder eller slappe af i intime og grønne omgivelser.

Bydelens børn skal være sunde og engagerede i et aktivt foreningsliv. Gennem bydelens institutioner skal de lære, hvordan de passer på naturen og selv dyrker deres egne madvarer: Eliteidrætten og kulturlivet skal blomstre og være med til at sætte Nørrebro på landkortet med positive historier om nytænkende events, sejre og nye talenter.

Nørrebro skal i fremtiden være en bydel, som er præget af unge i beskæftigelse eller under uddannelse, og folkeskolen på Nørrebro skal være et attraktivt og naturligt valg for bydelens mange børnefamilier. Bydelen skal bestå af mangfoldige tilbud, som forstår at inkludere alle i fællesskabet. Det lokale handelsliv og arbejdsmarked skal stå stærkt og bidrage til et levende byliv. Bydelen skal være stærkt forbundet med den omkringliggende by via metrostationerne, som skaber udgangspunktet for sammenhængende og attraktive byrum, som er tilgængelige for alle. Nørrebro skal være en bydel, hvor beboere og brugere mødes på tværs af forskelligheder i byens rum.

En bydel, man har lyst til at blive boende i.

### 1.2 EKSISTERENDE TENDENSER OG LOKALE PROJEKTER

Det lokale engagement på Nørrebro er et af Nørrebros mest markante kendetegn. Nørrebro er en levende bydel med mennesker på gaderne døgnet rundt. Store som små oplevelser overrasker fodgængere og cyklister på deres vej gennem bydelen. Det mangfoldige byliv er et produkt af den store og brede projektkultur, som lever og ånder på bedste vis på Nørrebro. Dét engagement er guld værd for Nørrebro som bydel. Det er med til at udvikle og forbedre bydelen dagligt. Nørrebro Lokaludvalg er blot en af mange centrale aktører, som bidrager til, at dette lykkes.

En række ambitiøse byrumsprojekter er blevet gennemført på Nørrebro de seneste år: Det drejer sig om fornyelsen af Nørrebrogade, Nørrebroparken, Superkilen, Banana Park, byrummet omkring Guldberg skole og Guldbergsgade. Det skaber rammerne for et aktivt byliv, som bidrager til en høj grad af livskvalitet for den enkelte nørrebroer. Det er en udvikling, som vi ønsker at fortsætte med omfattende byrumsindsatser i f.eks. Mimersgadekvarteret, omkring Rantzausgade og Nørre Campusområdet. Her er det vigtigt, at miljøet, sammenhæng og tilgængelighed for alle tænkes naturligt og aktivt ind i omdannelsen fra start.

Et af de emner, der altid har betydet meget for nørrebroerne, er at tage vare på miljøet. Miljøpunkt Nørrebro har i mange år været frontløber på lokale miljøprojekter til glæde for bydelens borgere. Byhaver, fødevarerfællesskaber, lokalt dyrkede grønsager, naturformidling og dyrehold er blot et udpluk af de mange

---

lokale projekter, som vokser frem på Nørrebro netop nu og er med til aktivt at tegne fremtidens Nørrebro.

Der skal fortsat værnes om trygheden på Nørrebro. Nørrebro Lokaludvalg bakker op om den kriminalpræventive indsats på både ydre og indre Nørrebro, Hotspot Nørrebro og Københavns Kommunes tryghedsskabende arbejde i Center for Sikker By.

### 1.3 LOKALE UDFORDRINGER

Nørrebros væsentligste udfordringer handler om at styrke folkeskolen, forbedre trygheden i bydelen og indrette bydelen helt lokalt til bedst muligt at håndtere de forventede klimaforandringer. Gennem et målrettet fokus herpå er det Nørrebro Lokaludvalgs overbevisning, at Nørrebro kan blive en endnu mere attraktiv bydel at bo i.

#### Styrket folkeskole

En mangfoldig bydel som Nørrebro vil altid have til opgave at arbejde aktivt med sammenhængskraften i bydelen. Folk flytter til og fra bydelen, og nye grupperinger opstår. Det er Nørrebro Lokaludvalgs holdning, at folkeskolen spiller en hel central rolle i løsningen heraf.

Nørrebros folkeskoler skal være landets bedste, netop fordi de ligger på Nørrebro. De skal være inkluderende og have overskud til den enkelte elev såvel som den større integrationsopgave, der findes i en bydel med mange tosprogede elever. Folkeskolen skal være en rummelig ramme med en høj grad af inklusion af børn med udfordringer omkring sprog, adfærd, sociale forhold, handicap m.v. Folkeskolen på Nørrebro skal tilbyde et stærkt fagligt læringsmiljø og en tryk skolehverdag, som børn kan trives og udvikle sig i. Folkeskolen skal være den stærke sociale sammenhæng i kvarteret, hvor børn møder og lærer af hinanden og hinandens forskelligheder og dermed får udviklet medborgerskabsfølelse.

Det er vores overbevisning, at folkeskolen kan styrkes gennem en samtænkning af fødekæden mellem børnehaver og skoler. Det er hensigten herigennem at hjælpe den naturlige indgang til distriktsskolen på vej. Her er en af forudsætningerne, at leder-netværket på tværs af bydelens skoler og børnehaver til stadighed styrkes.

Samtidig er det fortsat nødvendigt, at der arbejdes aktivt med holdningsarbejdet med og omkring privatskolerne og deres muligheder og motivation for at tage del i det sociale ansvar. Endelig er det nødvendigt i debatten at fremhæve fordelene ved, at vi går i skole sammen og blander os med hinanden.

Københavns skoler skal være fælles om at løfte opgaven med at uddanne Københavns børn bedst muligt. Derfor er det vores holdning, at skoledistrikterne på Nørrebro skal gentænkes og omorganiseres i samarbejde med Østerbro/Indre By.

#### Forbedret tryghed

En attraktiv bydel er en tryk bydel at færdes i for alle. Nørrebro er som mange andre bydele i perioder præget af kriminalitet. Det vil altid være en afgørende udfordring for Nørrebro Lokaludvalg at mindske kriminaliteten mest muligt. Det sker efter vores mening bedst ved at have gode job-, uddannelses- og klubtilbud til bydelens unge, gode rammer for et aktivt byliv, en tæt kontakt til familier og forældre og selvfølgelig en målrettet politiindsats. En attraktiv bydel med et rigt foreningsliv, en stærk folkeskole og velfungerende byrum er afgørende faktorer for, at særligt de ressourcestærke nørrebroere bliver boende, og herigennem styrker bydelen.

#### Tilpasning til klimaforandringer

Nørrebro står, ligesom resten af Danmark, over for en ny virkelighed med bl.a. kraftigere regnskyl og perioder med tørke som følge af de klimaforandringer, verdens forskere forudsiger. Nørrebro er, som resten af København, nødt til at klimatilpasse bydelen til de nye forhold. Der skal derfor gøres en massiv indsats for at begrønne bydelen og skabe flere bløde overflader. Det kan alt sammen komme nørrebroerne og bylivet til gode ved at skabe nogle meget attraktive og grønne byrum.

### 1.4 UDVIKLINGSPRINCIPPER

Bydelsplanen er organiseret i tre temaer, som hver har tre udviklingsprincipper. Udviklingsprincipperne tegner den overordnede retning, som Nørrebro Lokaludvalg ønsker, Nørrebro udvikler sig efter:

Udviklingsprincipperne præsenteres her og er sat i relation til de konkrete indsatser, Nørrebro Lokaludvalg ønsker at iværksætte.

#### Et godt hverdagsliv

Under dette tema arbejdes der med følgende udviklingsprincipper:

- Et trygt, grønt og blåt byrum
- Bedre sundhed for Nørrebros børn
- Et stærkt og ambitiøst forenings- og kulturliv

Det første udviklingsprincip er "Et trygt, grønt og blåt byrum". Det er valgt, fordi Nørrebro Lokaludvalg under temaet "Et godt hverdagsliv" ønsker at sætte fokus på at skabe trygge, grønne og attraktive byrum.

---

Udviklingsprincippet "Bedre sundhed for Nørrebros børn" dækker over udfordringen med at skabe bedre sundhed for Nørrebros børn, større miljøbevidsthed og social aktivitet i naturen. Det er vores ambition, at dette tænkes ind i børneinstitutionernes daglige virke.

Endelig handler "Et stærkt og ambitiøst forenings- og kulturliv" om at styrke foreningslivet og skabe endnu bedre rammer for, at forenings- og kulturlivet kan udfolde sig.

### **København som metropol for grøn vækst**

Under dette tema arbejdes der med følgende udviklingsprincipper:

- Tilgængelige og aktive byrum
- Grønne, attraktive og bæredygtige byrum
- Kreativ brug af byrummet

Udviklingsprincippet "Tilgængelige og aktive byrum" sætter fokus på nødvendigheden af, at bydelens nye byrum tilrettelægges attraktivt og tilgængeligt for alle bydelens borgere. Det er her centralt, at omdannelsen sker i respekt for det eksisterende miljø.

"Grønne, attraktive og bæredygtige byrum" fokuserer på at klimatilpasse Nørrebros byrum på en attraktiv måde, så de kan bidrage til at håndtere de klimaudfordringer, som København står over for. Dette skal ske ved at omdanne byrummene.

"Kreativ brug af byrummet" handler om at udnytte Nørrebros sparsomme plads endnu bedre. Her kan de trafiksanerede gader indrettes til grønne miljøer, hvor der også er plads til både at dyrke idræt og slappe af i solen med naboerne.

### **Viden og erhverv**

Under dette tema arbejdes der med følgende udviklingsprincipper:

- Et samarbejdende kulturliv med høj kvalitet
- En inkluderende, kompetent og social ansvarlig bydel
- Bedre forhold lokalt for handel og virksomheder

"Et samarbejdende kulturliv med høj kvalitet" handler om at få flere ambitioner ind i Nørrebros aktive kulturliv. Det skal ske gennem et styrket samarbejde på tværs af institutioner og selvstændige aktører.

Udviklingsprincippet "En inkluderende, kompetent og social ansvarlig bydel" har fokus på, at alle bydelens unge skal have mulighed for at komme i job eller uddannelse. For at få alle med er det nødvendigt med en særlig lokal og opsøgende indsats.

"Bedre forhold lokalt for handel og virksomheder" har fokus på at skabe attraktive fysiske rammer for handelslivet og et godt grundlag for erhvervslivet gennem samarbejde og netværk på tværs.

### **1.5 KOMMUNEPLAN 2011**

Nørrebro Lokaludvalgs vision og udviklingsprincipper støtter op om Københavns Kommunes Kommuneplan 2011 på mange områder. 'Et godt hverdagsliv' er et særlig vigtigt tema, hvor også Nørrebro Lokaludvalg fokuserer på tryghed, et attraktivt fritidsliv og grønne åndehuller som centrale indsatser i bydelen. En målrettet indsats for at få bydelens unge i beskæftigelse eller uddannelse, er ligeledes afgørende for et velfungerende Nørrebro.

Derudover bakker vi fuldt op om kommuneplanens andet tema: 'København som metropol for grøn vækst'. Nørrebro står, som mange af verdens byer over for en række store udfordringer i forhold til at klimatilpasse det fysiske rum til fremtidens klima. Det ser Nørrebro Lokaludvalg som en meget vigtig opgave med et stort potentiale for netop at kunne skabe et bedre bymiljø.

Det tredje og sidste tema: 'Viden og erhverv' er en vigtig motor for grøn vækst og livskvalitet. Denne indsats støtter Nørrebro Lokaludvalg gennem en styrkelse af det lokale handelsliv, etablering af et kreativt vækstcenter på ydre Nørrebro og øget fokus på at få unge i job.

### **1.6 ØVRIGE KOMMUNALE PLANER**

Der er en lang række af Københavns Kommunes eksisterende planer, som underbygger Lokaludvalgets 15 lokale projekter:

- Metropol for mennesker
- Fodgængerstrategi
- Tryghedsindekset
- Grøn mobilitet
- Plads til naturen
- Klimatilpasningsplan
- Miljømetropol
- Skybrudsplan
- Klimaplan
- Sikker by-programmet
- Længe leve København
- Gang i København
- Kultur- og fritidspolitikken

Denne række af indsatser har både inspireret og konkretiseret Nørrebros projektforslag i Nørrebro Lokaludvalgs arbejde med dem. Særligt inden for miljøområdet, byrum, tryghedsdagsordenen og Københavns Kommunes erhvervsstrategi har projekterne udviklet sig i god synergi mellem forvaltningerne og Lokaludvalget.

---

## 1.7 LOKALUDVALGETS FORSLAG TIL DEN OVERORDNEDE PLANLÆGNING

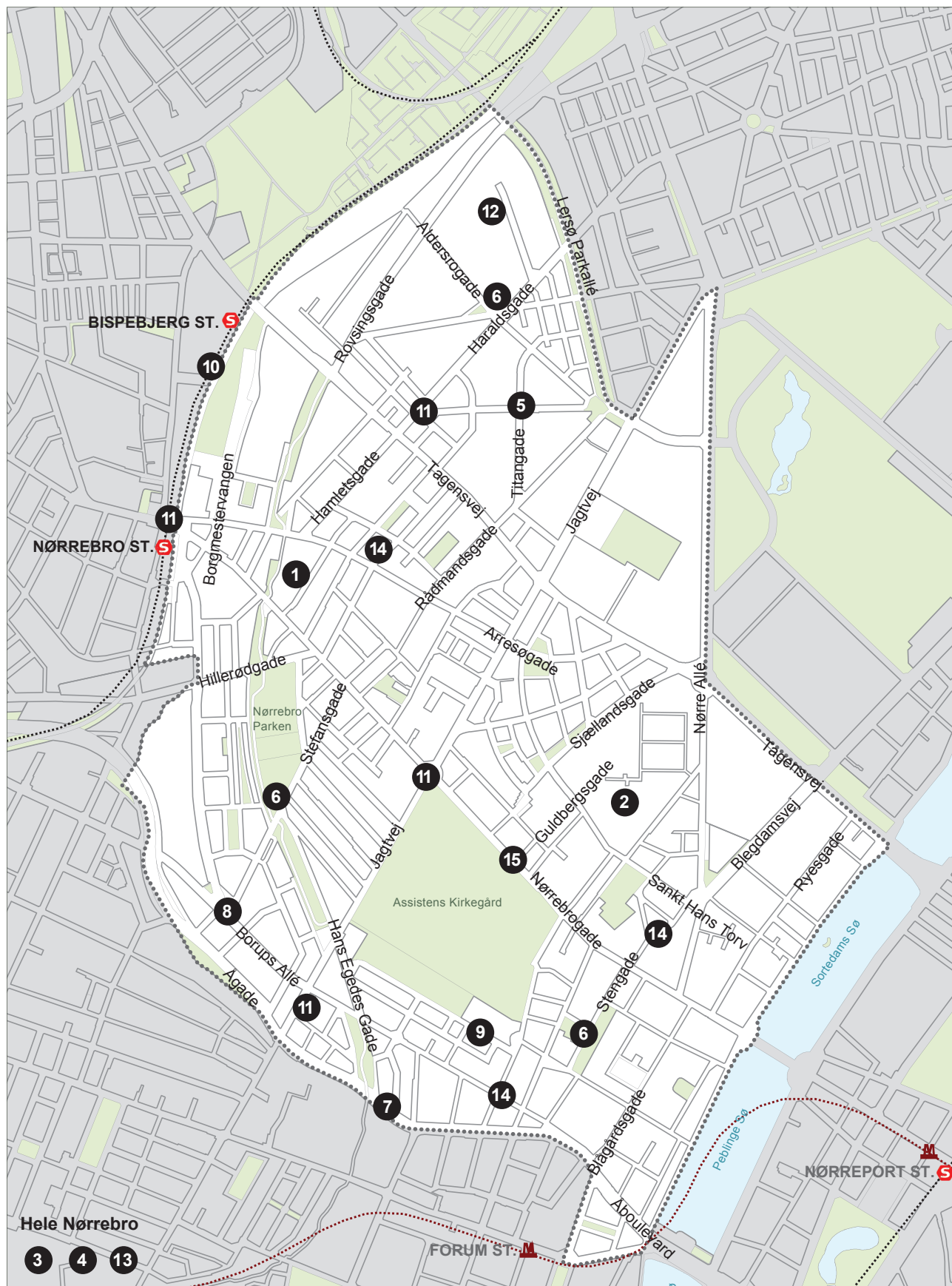
Nørrebro Lokaludvalg ønsker, at den overordnede planlægning på Nørrebro varetages ud fra en helhedsbetragtning og ikke angribes som små enkelte matrikler uden blik for helheden. Særligt for den nordlige del af Haraldsgadekvarteret og DSB's baneareal mellem Bispebjerg Station og Lersø Park Allé er det nødvendigt at planlægge området som en helhed. Det er vores holdning, at der ikke er faciliteter nok til de nye borgere, der pt. bygges for. Derfor ønsker Nørrebro Lokaludvalg et byggestop for boliger. Nørrebro som helhed er allerede i dag en meget tæt bebygget bydel med meget få grønne områder. Vi ønsker at fastholde bydelens bebyggelser inden for arealet af den eksisterende bygningsmasse, der ikke bygges mere, men fortsat gerne bedre og på nye måder.

Gaderne binder Nørrebro sammen. Vi ønsker, at gaderne i højere grad udvikler sig til sociale og rekreative rum, hvor bydelens mange beboere kan udfolde sig. Derfor ønsker Lokaludvalget et langt grønnere gaderum. Vi ønsker ikke at miste én m<sup>2</sup> grønt areal, men ønsker i stedet at generobre asfalten og gøre denne grøn, der hvor det kan lade sig gøre. Når det fysiske miljø omdannes, skal tilgængelighed for handicappede og gangbesværede selvfølgelig indarbejdes således, at tilgængeligheden optimeres. Trafikken er et afgørende parameter for både omdannelse af byrum og tilgængelighed. Derfor er det nødvendigt at følge den overordnede udvikling af trafikken på Nørrebro tæt, denne kan planlægges mest optimalt.

Nørrebro Lokaludvalg ønsker at være frontløber på klimatilpassningsområdet, Nørrebro kan håndtere de regnmængder og de tørkeperioder, som forventes at præge København de kommende år. Det er vores ambition at gøre det på en attraktiv måde til glæde for både bydelens beboere og dyreliv.

Nørrebro Lokaludvalg ser det også som et centralt tiltag, at der afsættes flere penge til frivillighedspolitikken. Netop denne indsats er et væsentligt bidrag til et velfungerende Nørrebro.

# KORT OVER NØRREBRO



Numrene henviser til projektforslagene.

# OVERSIGT OVER LOKALUDVALGETS PROJEKTFORSLAG



## 2. OVERSIGT OVER LOKALUDVALGETS PROJEKTFORSLAG

---

LOKALE FORSLAG TIL PROJEKTER INDEN FOR DE OVERORDNEDE TEMAER I KOMMUNEPLAN 2011 OG DE SKITSEREDE UDVIKLINGSPRINCIPPER I RELATION HERTIL

### ET GODT HVERDAGSLIV

Et godt hverdagsliv udmønter sig konkret i følgende projekter:

- Projektforslag 1: Kultur og idrætshus på ydre Nørrebro, Et stærkt og ambitiøst foreningsliv og kulturliv
- Projektforslag 2: De Gamles By som grøn oase, Et trygt, grønt og blå byrum
- Projektforslag 3: Flere aktive børn i Nørrebros idrætsforeninger, Bedre sundhed for Nørrebros børn
- Projektforslag 4: Bedre sundhed for Nørrebros børn, Bedre sundhed for Nørrebros børn
- Projektforslag 5: Kampsportens hus, Et stærkt og ambitiøst foreningsliv og kulturliv
- Projektforslag 6: Tryghed for alle på Nørrebro, Et trygt, grønt og blå byrum

### VIDEN OG ERHVERV

Viden og erhverv udmønter sig konkret i følgende projekter:

- Projektforslag 12: Kreativt Væksthus, Et samarbejdende kulturliv i høj kvalitet
- Projektforslag 13: Jobskabelse for unge, En inkluderende, kompetent og social ansvarlig bydel
- Projektforslag 14: Flere strøggader i bydelen, Bedre forhold lokalt for handel og virksomheder
- Projektforslag 15: Kvartersmanager for det lokale erhvervsliv, Bedre forhold lokalt for handel og virksomheder

### KØBENHAVN SOM METROPOL FOR GRØNVÆKST

København som metropol for grøn vækst udmønter sig konkret i følgende projekter:

- Projektforslag 7: Åbning af Ladegårdsåen, Grønne, attraktive og bæredygtige byrum
- Projektforslag 8: Borups Plads, Grønne, attraktive og bæredygtige byrum
- Projektforslag 9: Moving line og Imellemrummet, Kreativ brug af byrummet
- Projektforslag 10: Tilgængelighed på tværs af bydelen, Tilgængelige og aktive byrum
- Projektforslag 11: Metrostationer som byrum, Tilgængelige og aktive byrum

# PRIORITERINGSLISTE

---

## KORT SIGT

- Kultur og idrætshus på ydre Nørrebro
- Kampsportens hus
- Metrostationer som byrum
- Tilgængelighed på tværs af bydelen
- Borups Plads
- De Gamles By som grøn oase

## MELLEMLANG SIGT

- Tryghed for alle på Nørrebro
- Flere aktive børn i Nørrebros idrætsforeninger
- Bedre sundhed for Nørrebros børn
- Kvartersmanager for det lokale erhvervsliv
- Kreativt Væksthus

## LANG SIGT

- Jobskabelse for de unge
- Åbning af Ladegårdsåen
- Moving Line og Imellemrummet
- Flere strøggader i bydelen



# ET GODT HVERDAGSLIV



Nørrebro Lokaludvalg

### UDVIKLINGSPRINCIP: ET STÆRKT OG AMBITIØST FORENINGS- OG KULTURLIV



Nørrebro Lokaludvalg

#### PROJEKTFORSLAG I

#### Kultur- og idrætshus på ydre Nørrebro

##### BESKRIVELSE OG FORMÅL

Nørrebro Lokaludvalg ønsker at udbygge Nørrebrohallen med en multisal, en opvisningsarena og en flytning af biblioteket i Bragesgade til Nørrebrohallen. Det er ønsket herved at skabe synergi mellem idrætsudøvere, biblioteksbrugere, kulturskabere og cafégæster; flere nørrebroere på en enkel og underholdende måde får kendskab til de muligheder, der er helt lokalt.

Der er tre overordnede formål med projektet:

- At udvikle Nørrebrohallen til ydre Nørrebros kultur- og idrætscenter.
- At bidrage til positiv eksponering af lokalområdet gennem eliteidræt, events og kultur.
- At skabe gode forhold for at også eliteidrætten kan udvikle sig på Nørrebro.

Gennem de seneste år er der sket en stor udvikling af området i og omkring Nørrebrohallen. Nørrebrohallen har fået nyt indgangsparti ud mod det nye byrum, Superkilen, og den nye restaurant bidrager sammen med indretningen af Superkilen til en flot og sammenhængende ankomst til Nørrebrohallen. Der er således et helt unikt potentiale for at udvikle Nørrebrohallen

til et sportsligt og kulturelt mekka til gavn for de tusindvis af ugentlige brugere, hvoraf 80 % er lokale beboere (2200 Kulturs hjemmeside).

Ønsket med projektet er at skabe et samlingspunkt for Nørrebros multikulturelle liv omkring idræt og kultur. Nørrebrohallen skal i fremtiden være rammen for kulturudveksling på tværs af interesser og etnicitet for sportsfolket, de musikinteresserede, de foreningsaktive, teatergængerne og læserne i kraft af fælles mødefaciliteter og lokale events.

Målgruppen for forslaget er idrætsudøvere, kulturskabere og lokale familier. Kulturhuset på ydre Nørrebro skal skabe bedre forhold for eliteudøvelse, forbedre forholdene for foreningsidrætten og være et kulturelt og socialt mødested. Nørrebro Lokaludvalg finder det helt centralt, at bydelen stiller gode muligheder til rådighed for både kulturel udfoldelse, fritidsaktiviteter og eliteidræt, særligt for bydelens mange unge.

## Idé

Ydre Nørrebro skal styrkes som et attraktivt sted at bo og udfolde sig igennem udviklingen af Nørrebrohallen, både for nørrebroerne og københavnernes generelt. De gode lokale tilbud både inden for idræt og kultur er også med til at hjælpe med at styrke innovation, talent, viden og uddannelse helt lokalt. Samtidig er det Nørrebro Lokaludvalgs overbevisning, at den nye Nørrebrohal vil fremstå som et kulturelt fyrtårn, hvor store sports-, og kulturbegivenheder på eliteplan vil bidrage til at styrke områdets image.

Ildrætsforeningerne på Nørrebro har i flere år efterspurgt en alsidig og fleksibel hal, som kunne bruges til større arrangementer til gavn for fx eliteidrætten. Nørrebro mangler en lokal arena for de 76.000 mennesker, der bor i bydelen. Vi peger på Nørrebrohallen, da den ligger optimalt i forhold til offentlig trafikbetjening med både S-tog og en kommende metrostation i gåafstand for tilskuere. Det er et vigtigt tiltag at etablere en hjemmearena for herigennem at kunne styrke det lokale frivillige engagement.

Opvisningsarenaen/hallen skal være fleksibel, så den kan bruges til både træning og opvisningskampe. Det kræver, at der både tænkes i permanente og flytbare tilskuerplatforme. Hallen skal være egnet til tv-optagelse, så opstregning på gulvet skal være intelligent, f.eks. i form af flytbare gulve eller streger, der kun er synlige til den aktuelle sportsgren. Det er vigtigt ligeledes at indrette lys og lydforhold, så de også kan fungere optimalt til andre events end sportsstævner.

## SAMMENHÆNG MED ANDRE PROJEKTER

I forbindelse med Områdefornyelsen Mimersgadekvarteret blev projektet 2200X udviklet. 2200X handler om at udvikle Nørrebrohallen til et kulturhus for ydre Nørrebro. Det, Nørrebro Lokaludvalg ønsker i ovenstående, bygger videre på 2200X, og den positive udvikling, Nørrebrohallen har været gennem de seneste par år:

Projektet kobler sig ligeledes til Københavns Kommunes kultur- og fritidspolitik ved både at optimere kommunale faciliteter ved at samle flere funktioner under et tag, skabe synergi gennem faciliteter på tværs og styrke Nørrebro som en kreativ og aktiv bydel. Samtidig er et projekt af denne størrelsesorden med til at styrke Nørrebro som en inkluderende og tryk bydel.

## REALISERING AF PROJEKTET

Projektet skal realiseres under Kultur- og Fritidsforvaltningen.

Tidsplan:

- Borgerinddragelse: 0,5 år
- Projektering: 0,5 år
- Anlæg: 1 år

Projektets program skal udvikles sammen med kulturaktører i området, 2200 kultur; Nørrebro Idrætsråd, Danmarks Idræts-Forbund, Brugerbestyrelsen for Nørrebrohallen, Københavns Kommune og eventuelle fonde, der ønsker at støtte projektet.

## ØKONOMI

Der skal afsættes midler til udvikling af program og arkitekt-konkurrence. Derudover skal der også afsættes penge til anlæg:

- 300.000 kr: til fleksibel scene
- 36.000.000 kr: til at bibliotek integreres i Nørrebrohallen med mødefaciliteter og bydelslaboratorium (som det i biblioteket på Rentemestervej)
- 27.000.000 kr: til event og opvisningsarena (hal 3+6) til 1.500 tilskuere inkl. akustisk opgradering af nuværende multisal med henblik på at afholde koncerter

I alt 63.300.000 kr.

## UDVIKLINGSPRINCIP: ET TRYGT, GRØNT OG BLÅT BYRUM



Nørrebro Lokaludvalg

### PROJEKTFORSLAG 2

#### De Gamles By som grøn oase

##### BESKRIVELSE OG FORMÅL

De Gamles By på indre Nørrebro har i de seneste år oplevet, at antallet af brugere er steget voldsomt fra et stort opland langt ud over Guldbergsgade-kvarteret. Det er en rolig grøn oase, som mange mennesker fra hele Nørrebro, særligt ældre, børn, unge og børnefamilier, har stor glæde af dagligt at færdes eller opholde sig i.

Nørrebro Lokaludvalg ønsker derfor følgende:

- At understøtte og udvikle De Gamles By som et rekreativt område og grøn oase for Nørrebros borgere
- At gentænke området som park og tilføje faciliteter efter borgernes ønsker og behov, herunder lege- og bevægelsesarealer
- At udarbejde en samlet landskabsplan og bevaring af naturværdier
- At udvikle det miljøformidlende initiativ ByOasen

Borgerne omkring De Gamles By er meget opmærksomme på området og tager ansvar og ejerskab for udviklingen af området. Derfor anbefales en meget stor grad af borgerinddragelse, en meget større del end den, der blev arbejdet med i forhold til Kommunens Helhedsplan for området. Nørrebro Lokaludvalg ønsker, at information til og inddragelse af de ældre beboere i

De Gamles By prioriteres højt i alle nuværende og fremtidige projekter.

##### Idé

De Gamles By er et attraktivt opholdssted, fordi det er lukket for gennemkørende trafik, er grønt, frodigt og spændende at lege i samt anderledes end det støjende gadeliv, som udgør størstedelen af Nørrebros udearealer. Området er det eneste større friareal i kvarteret, der er et af de tættest befolkede områder i København. De Gamles By må og skal derfor bevares som en grøn oase på Nørrebro. Det er Lokaludvalgets ønske, at ikke en eneste kvadratmeter grønt fjernes fra området, uden at den erstattes andetsteds i området med tilsvarende kvalitet, frodighed og herlighedsværdi. Ikke mindst skal de store gamle træer i De Gamles By bevares. Ligeledes skal området kaldet Nordpolen bevares som naturligt vildnis. Derfor er det også afgørende, at det er en landskabstegnelse, som skal stå for en eventuel opgradering. Det er ligeledes et ønske, at Center for Kræftamtes motionshave bliver åbnet for offentligheden, at de eksisterende bygninger benyttes, og at der ikke foretages nybyggeri i området, medmindre det benytter grunden fra en eksisterende bygning.

Nørrebro Lokaludvalg bakker op om åbningen af området, men ønsker, at det sker med respekt for den grønne oase, der er i dag. Her skal de ældre mennesker og børn kunne færdes i rolige omgivelser; og der skal være god adgang til parkområdet. Nørrebro Lokaludvalg støtter således en gentænkning og forskønnelse af hegnet som afgrænsning om De Gamles By, samt indgange med bredere åbninger fx gennem åbning og pladsdannelse ved krydset Møllegade/Guldbergsgade.

### Tilbud til børn

De Gamles By bruges meget af børn, men der er meget få faciliteter til dem i området. Nørrebro Lokaludvalg ønsker, at der afsættes midler til lege-, aktivitets- og bevægelsespladser, der passer ind i omgivelserne og naturen i området. Der er i nærområdet også en stor mangel på indendørs klubfaciliteter, ikke mindst for skolebørn og unge i alderen 12+. Nørrebro Lokaludvalg ønsker derfor, at der findes min. 100 m<sup>2</sup> lokaler og finansiering i De Gamles By til dette formål.

### ByOasen

I De Gamles By skal der være plads til forsamling på græsset, bybondegård, urban farming, rekreative og kulturelle udeaktiviteter, solbadning, natur, miljø, sundhed og bevægelse. Det er Lokaludvalgets ønske, at kvarterets børn, unge og ældre fortsat kan lære om miljøet, naturen og en sund livsstil gennem initiativer som Byoasen. ByOasen skal i samarbejde med Miljøpunkt Nørrebro og bydelens institutioner; udvikle De Gamles By til et grønt eksperimentarium, særligt til glæde for bydelens ældre, børn og familier fx gennem etablering af lokal afledning af regnvand. Dette skal ske gennem en demokratisk proces med borger- og interessentinddragelse.

### Trafik

Ældre, studerende, forskere, børn og unge færdes til fods og på cykel i parken, oftest i roligt tempo, på de eksisterende stier. Nørrebro Lokaludvalg ønsker ingen gennemkørende biltrafik eller stort anlagt cykelsti med mulighed for stor hastighed, da disse vil være til fare for parkens brugere. En evt. cykelsti i landskabsplanen skal lægges nord om Slottet og ikke mellem Slottet og Klarahus.

### Hundegård

Borgerne omkring De Gamles By har mange hunde, og dette er både til glæde og frygt i De Gamles By, da hundene pga. lang afstand til friløbsarealer ofte løber frit i området. Dette skaber utryghed blandt mange brugere og frustration for hundeejerne. En hundegård, som hundeejerne tager sig af, kan være en midlertidig løsning på problemet. Nørrebro Lokaludvalg foreslår derfor, at der afsættes midler til at opstille en attraktiv hundegård på en placering, der ikke optager flere kvadratmeter af det grønne areal end højst nødvendigt.

### Vagtordning

Hærværk, indbrud og rod fra nattefester skaber utryghed blandt beboere og brugere af De Gamles By, og den eksisterende spotvise vagtordning er ikke effektiv nok. Hærværk sker oftest på de tider af døgnet, hvor der er færrest brugere i De Gamles By. Nørrebro Lokaludvalg indstiller derfor, at der afsættes midler til at etablere en permanent runderende og synlig vagtordning i De Gamles By på de udsatte tidspunkter.

### SAMMENHÆNG MED ANDRE PROJEKTER

De Gamles by er en del af udviklingsplanen for Nørre Campus Vidensbydel. Nørrebro Lokaludvalg bakker op om visionen for udbygningen af Nørre Campus Vidensbydel. I De Gamles By skal udviklingen ske inden for rammerne af den eksisterende bygningsmasse, så at stedet kan bevares som den rekreative oase, det er i dag.

Den udvikling, som borgerne lokalt ønsker for De Gamles By, stemmer overens med kommunens visioner om en by med høj grad af livskvalitet, hvor rekreative arealer, attraktive byrum og stor hensyntagen til miljøet spiller en helt central rolle.

### REALISERING AF PROJEKTET

Projektet skal realiseres under Teknik- og Miljøforvaltningen. Tidsplan:

- Analyse: 0,5 år
- Borgerinddragelse og Projektering: 1 år
- Anlæg: 0,5 år

### ØKONOMI

#### Anlæg:

- 2.500.000 kr: til landskabsplan for bevarelse af Nordpolen.
- 6.000.000 kr: til naturligt integrerede lege-, aktivitets- og bevægelsespladser.
- 625.000 kr: til etablering af vådebassiner ved Sydpolen
- 375.000 kr: til etablering af 5 mindre anlæg til lokal afledning af regnvand
- 3.000.000 kr: til bredere indgange og forskønnelse af hegn om De Gamles By.
- 1.000.000 kr: til opstilling af hundegård

#### Drift:

- 3.500.000 kr: driftstøtte til og udvikling af ByOasen.
- 4.000.000 kr: til klub til unge i alderen 12+
- 1.200.000 kr: til vagtordning i De Gamles By
- 150.000 kr: til drift af anlæg til lokal afledning af regnvand

I alt 13.500.000 kr: til anlæg og herefter 8.850.000 kr: årligt til drift.

## UDVIKLINGSPRINCIP: BEDRE SUNDHED FOR NØRREBROS BØRN



Nørrebro Lokaludvalg

### PROJEKTFORSLAG 3

#### Flere aktive børn i Nørrebros idrætsforeninger

##### BESKRIVELSE OG FORMÅL

Lokaludvalget arbejder for at realisere Sundhedsstyrelsens vision om, at børn og unge skal være fysisk aktive mindst en time om dagen. For at leve op til denne vision ønsker vi, at alle folkeskoleklasser hvert år introduceres for en foreningsidræt i løbet af idrætstimerne. Dette skal forbedre sundhedstilstanden for Nørrebros børn og unge samt højne samarbejdet mellem skoler og idrætsforeninger på Nørrebro.

Nørrebro Idrætsråd og Nørrebro Lokaludvalg har gennem det seneste år arbejdet med visioner og planer for skolebørns deltagelse i idrætsaktiviteter på Nørrebro. Nørrebro Idrætsråd har som en af sine målsætninger at øge antallet af børn og unge, der dyrker foreningsidræt med 50 % inden udgangen af 2014. Vi har derfor følgende målsætning i vores bydelsplan:

- At sikre et samarbejde mellem skoler og idrætsforeninger, som præsenterer foreningsidræt for skoleeleverne på Nørrebro. Herigennem ønsker Nørrebro Lokaludvalg at skabe en bedre overgang mellem skole- og fritidslivet og herigennem et sundere Nørrebro for børn.

Alle folkeskoler på Nørrebro på nær en enkelt deltager i dag i Skolesport-samarbejdet. Det betyder, at der på skolerne alle-

rede er en idrætskoordinator og afsat lærertimer til samarbejdet med blandt andet idrætsforeningerne.

##### SAMMENHÆNG MED ANDRE PROJEKTER

En række foreninger på Nørrebro har igennem flere år samarbejdet med folkeskoler på Nørrebro, hvor foreningsidrætten er blevet introduceret for skolebørn. En række af aktiviteterne har været støttet af forskellige projektmidler. De samme foreninger deltager også aktivt i de forskellige feriecamps, der gennemføres på Nørrebro.

I foråret 2012 bevilgede Nørrebro Lokaludvalg 100.000 kr. til idrætsforeningers træning i folkeskolernes idrætstimer. Fire foreninger fra Nørrebro gennemførte træningsforløb i 31 klasser. Nørrebro Lokaludvalg har bevilget et lignende beløb til aktiviteter i efteråret 2012. I løbet af dette forløb har vi været i dialog med souscheferne på Nørrebros folkeskoler og mødt deres opbakning til projektet.

Indsatsen for et samarbejde mellem folkeskoler og idrætsliv lever op til følgende af kultur og fritidspolitikens målsætninger:

- At kultur- og fritidslivet bliver en aktiv medspiller i løsningen af udfordringer på sundheds- og inklusionsområdet
- At det er nemt at deltage i kultur og idræt
- At der bliver skabt lige muligheder, og at kultur- og fritidslivet får særlig opmærksomhed
- At kultur- og idrætstilbud spiller en central rolle i arbejdet for en inkluderende og tryk by
- At kultur- og idrætstilbud i udsatte byområder har særlig opmærksomhed.

Derudover understøtter indsatsen sundhedspolitikken "Længe leve København" som har fokus på at mindske inaktiviteten hos eleverne i skolen. Gennem denne målrettede indsats er det formålet at hjælpe børnene ind i et aktivt og sundt fritidsliv.

## REALISERING AF PROJEKTET

Projektet skal realiseres under Børne- og Ungdomsforvaltningen.

### Tidsplan:

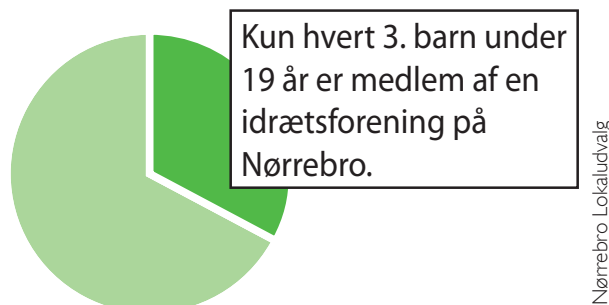
- Kan igangsættes, så snart der er afsat midler:

Nørrebro Lokaludvalg ønsker, at der hurtigst muligt afsættes penge til, at foreningerne og den enkelte folkeskole kan fortsætte det påbegyndte arbejde. Det kræver et tæt samarbejde med souscheferne, Idrætsforeningerne og den lokale områdeafdeling i Børne- og Ungdomsforvaltningen. Nørrebro idrætsråd vil fungere som koordinator på indsatsen.



Nørrebro Lokaludvalg

Banana Park



Nørrebro Lokaludvalg

Note: Antal medlemmer i idrætsforeningerne under 19 år sammenholdt med befolkningen på Nørrebro mellem 6-19 år).

Det er nødvendigt at sikre, at der er taget højde for følgende forhold, inden projektet igangsættes:

- At folkeskolerne fortsat har en idrætskoordinator med tilstrækkelig tid til opgaven
- At alle idrætslærere indarbejder det i årsplanerne for klasserne
- At idrætsforeningerne kan få dækket udgifter til trænere og materialer
- At idrætsforeninger er i stand til at modtage børnene i deres normale træning
- At indsatsen styres og forankres på Nørrebro gennem Nørrebro Idrætsråd

Med den nødvendige opbakning er det Nørrebro Idrætsråds vurdering, at dette kan iværksættes, umiddelbart efter at finansieringen er tilvejebragt, idet der bygges videre på de aktiviteter, som Nørrebro Lokaludvalg har støttet.

Det er vigtigt, at alle idrætslærere involveres, og at to til fire trænere pr. deltagende forening melder sig til at gå aktivt ind i arbejdet.

## ØKONOMI

### Drift:

- 300.000 kr. til at dække alle de deltagende foreningers udgifter til årligt at gennemføre tre lektioner á 1,5 time i alle folkeskoleklasser på Nørrebro.
- 12.500 kr. årligt til 50 timer á 250 kr. til hver folkeskole til koordinering

I alt 312.500 kr. pr. år.

## UDVIKLINGSPRINCIP: BEDRE SUNDHED FOR NØRREBROS BØRN



Nørrebro Lokaludvalg

### PROJEKTFORSLAG 4

#### Bedre sundhed for Nørrebros børn

##### BESKRIVELSE OG FORMÅL

Nørrebro Lokaludvalg ønsker, at der udvikles et tilbud til Nørrebros børn, der giver dem mulighed for at være aktive inden for dyrkning af egne grønne produkter. Det er hensigten, at dette skal give Nørrebros børn større indsigt i fremstillingen af sunde madvarer, sundere livsstil, større miljøbevidsthed og fungere som en social aktivitet i naturen. Projektet er et tilbud til Nørrebros børn i småbørnsinstitutionerne på Nørrebro (0-6 år). Til at varetage dette arbejde skal der ansættes en miljøpædagog.

Nørrebro er et af Danmarks tættest bebyggede områder med kun 6 m<sup>2</sup> grønt areal pr. indbygger. Undersøgelser viser, at børn der opholder sig i naturen, har en højere koncentrationsevne, er mindre rastløse og mere lydhøre. Et fælles engagement i naturen skaber rødder og identitet, og naturoplevelser har betydning for børnenes udvikling af personlige, kulturelle og sociale værdier. Derfor skal børn i dagtilbud have mulighed for at opleve glæden ved at være i naturen på forskellige årstider, og de skal udvikle respekt for natur og miljø (Kilde: Dansk Center for Undervisningsmiljø).

Miljøpædagogen skal binde børneinstitutionerne sammen med de lokale "grønne" tilbud, der eksisterer, f.eks. ByOasen, Dyrk

Nørrebro, Byhaven 2200, kolonihaverne i Guldbergsgade og Københavns Fødevarefællesskab. Ved hjælp af videreuddannelse og inspiration fra miljøpædagogen skal institutionerne ligeledes rustes til at afholde lokale miljøarrangementer som f.eks. høstmarkeder. Miljøpædagogen skal desuden arrangere en række ture ud af byen, hvor Nørrebros børn får mulighed for naturoplevelser, eksempelvis med dyrehold, dyrkning af grønsager og høst.

##### SAMMENHÆNG MED ANDRE PROJEKTER:

Projektet kan ses som et pædagogisk udviklingsprojekt, som kunne implementeres eller udfoldes i forbindelse med den igangværende indsats, f.eks. 'Klynger i udvikling 2', som er et kompetenceudviklingsforløb knyttet til de enkelte klynger og deres særpræg, eller som en videreudvikling af ByOasens arbejde.

Desuden understøtter indsatsen Københavns Kommunes sundhedspolitik "Længe leve København", ved at have fokus på vidensdeling og dermed mulighed for at skabe større lighed i sundheden.



## REALISERING AF PROJEKTET

Projektet skal realiseres under Børne- og Ungdomsforvaltningen.

### Tidsplan:

- Udvikling af funktion, organisering og ansættelse af en miljøpædagog: 0,25 år:

Denne indsats kan realiseres i samarbejde med den lokale Nørrebro-/Bispebjerg-enhed i Børne- og Ungdomsforvaltningen og ByOasen. I første omgang kan projektet realiseres som et pædagogisk udviklingsprojekt over en to-årig periode med henblik på efterfølgende at kunne tilbyde indsatsen fast og for hele bydelen.

## ØKONOMI

### Drift:

- 900.000 kr: til ansættelsen af en miljøpædagog til at lede projektet over en toårig forsøgsperiode
- 200.000 kr: tilskud til transport ud af bydelen, materialer og lokale miljøaktiviteter

I alt 1.100.000 kr: over 2 år.



De Gamles By

### UDVIKLINGSPRINCIP: ET STÆRKT OG AMBITIØST FORENINGS- OG KULTURLIV



Nørrebro Lokaludvalg

#### PROJEKTFORSLAG 5 Kampsportens hus

##### BESKRIVELSE OG FORMÅL

Nørrebro Lokaludvalg ønsker at etablere et Kampsportens Hus på Nørrebro. Det er vores ønske at styrke kampsportsmiljøet på Nørrebro. Et Kampsportens Hus skal danne de optimale rammer for at udklække stjerner i bydelen og skabe forbilleder for andre unge på Nørrebro. Et Kampsportens Hus vil forbedre forholdene for elitemiljøet og sætte Nørrebro på verdenskortet for kampsportsidræt på højt plan. 50 % af Nørrebros foreningsaktive dyrker allerede kampsport, hvilket understøtter den store lokale interesse, der er for dette projekt. Det er samtidig kampsportsforeningernes vurdering, at netop Nørrebros mangfoldige beboersammensætning gør, at der er et stort potentiale for at opdyrke et kampsportsmiljø i verdensklasse.

Vi ønsker at bakke op om kampsportklubbernes ønske om at etablere et fælles træningsmiljø for kampsport på Nørrebro. Det skal være et træningsmiljø for bredden med henblik på at styrke eliten. Intentionen med huset er at skabe et attraktivt kampsportsmiljø, hvor der er fokus på udvikling og store ambitioner.

Nørrebro Lokaludvalg bakker op om ideen om at placere Kampsportens Hus i forbindelse med Nørre Campus. Ved en placering i Nørre Campus kan Kampsportens Hus ligeledes bakke op om at bygge bro mellem det lokale liv på Nørrebro og forskningsmiljøet i Nørre Campus, hvilket er et andet fokusområde, der arbejdes med i Lokaludvalget. Derudover har Kampsportens Hus også en ambition om at koble det forskningsmæssige læringsmiljø, der allerede er i Nørre Campus, op på idrætslivet.

Indretningen af huset skal understøtte de forskellige kampsportsformer, hvor kamp og nærkontakt er lige så vigtig for nogle, som koncentration og fordybelse er for andre. Der skal være plads til store ambitioner, således at gæstetrænere kan inviteres til huset og overnatte her og samtidig skal der være plads til fællesskab om fælles styrketræning og en sund café. Hele huset skal være indrettet ud fra den asiatiske tradition, som de fleste kampsportsklubber udspringer af. Det er også ønsket, at der i Kampsportens Hus er mere borgerrettede aktiviteter som fx mindfulness og yoga.

### SAMMENHÆNG MED ANDRE PROJEKTER

Etableringen af et Kampsportens Hus vil både være med til at forbedre hverdagslivet for en stor del af Nørrebro's befolkning og bidrage til en tryk og inkluderende storby med ambitiøse kultur- og fritidsfaciliteter.

Projektet skal udvikles i tæt samarbejde med de idrætsaktive, kampsportsklubberne, Nørrebro idrætsråd, Idrættens organisationer og Nørrebro Lokaludvalg.

I forbindelse med udbygningen af Vidensbydel Nørre Campus og det store idræts- og sundhedsfokus, der allerede er i kraft af de hjemmehørende institutioner, anser vi dette område for et oplagt sted at placere et Kampsportens Hus. Herigennem kan Kampsportens Hus også være med til at invitere bydelens mange beboere indenfor i et mindre benyttet område af bydelen.

### REALISERING AF PROJEKTET

Projektet skal realiseres under Kultur- og Fritidsforvaltningen.

- Borgerinddragelse: 0,5 år
- Projektering: 1 år
- Anlæg: 1 år

Projektet skal realiseres ved at involvere kampsportsforeninger i endnu større grad. Alle interessenter skal indbydes til at diskutere projektet med henblik på at udvikle et detaljeret program for Kampsportens Hus.

### ØKONOMI

#### Anlæg:

- Kvadratmeter tal: 3000 m<sup>2</sup>
- Antal klubber i Kampsportens Hus: ca. 5 eksisterende foreninger med base på Nørrebro
- Antal lokaler: træningssale ca. 10
- Andre faciliteter: opholdslokaler; kursuslokaler; caféområde, fitness lokale

#### Drift:

- selvejende institution med kommunal driftsstøtte.

I alt 65.000.000 kr. inkl. programudvikling og arkitektkonkurrence.



Nørrebro Lokaludvalg

## UDVIKLINGSPRINCIP: ET TRYGT, GRØNT OG BLÅT BYRUM



Nørrebro Lokaludvalg

### PROJEKTFORSLAG 6 Tryghed for alle på Nørrebro

#### BESKRIVELSE OG FORMÅL

Nørrebro Lokaludvalg ønsker at gennemføre en målrettet og tryghedsskabende indsats på udvalgte lokaliteter på Nørrebro. Det skal ske sammen med lokalområdet, politiet og Center for Sikker By. Det er målet med denne indsats at udarbejde tre tryghedsskabende indsatser omkring hhv. Folkets Park, Nørrebroparken og Aldersrogade.

Nørrebro Lokaludvalg ønsker, at alle dele af Nørrebro er trygge at færdes og opholde sig i. Derfor har vi et stort ønske om, at bydelens byrum er levende, attraktive og henvender sig bredt til både børn, unge og gamle af både dansk og ny-dansk herkomst.

Tryghedsindekset fra 2012 (se figur på modstående side) understreger et markant indsatsbehov i distrikt 12 (Aldersrogadekvarteret og området omkring Hothers Plads). Samtidig ophører Haraldsgade Områdefornyelse ved udgangen af 2012, hvilket betyder, at en lang række indsatser og et særligt fokus på området stopper. Derudover har politi og borgere konstateret, at der foregår stofsalg omkring hhv. Folkets Park og Nørrebroparken, hvilket øger utrygheden i områderne. Nørrebro Lokalud-

valg mener derfor, at det er meget centralt, at der i disse tre områder gøres en særlig indsats for at øge trygheden.

Som et led i det forberedende arbejde omkring den allerede igangsatte "Tryghedsplan for Indre Nørrebro" har vi i samarbejde med Hotspot og Københavns Kommunes Center for Sikker By interviewet en række centrale aktører i området. De pegede særligt på følgende handlingsmuligheder:

- Forbedret belysning
- En opgradering af det fysiske rum i Folkets Park med fx flere aktivitetsmuligheder
- Inddragelse af forældre og familier
- Styrket politiindsats over for kriminelle
- En forbedret beskæftigelses-/uddannelsesindsats for de unge

I området omkring Aldersrogade og Nørrebroparken vil der muligvis være både behov og mulighed for at iværksætte en række andre handlinger. Det er Nørrebro Lokaludvalgs holdning, at dette skal kortlægges gennem en grundig dialog med borgere og aktører i lokalområdet.

## SAMMENHÆNG MED ANDRE PROJEKTER

Nørrebro Lokaludvalg finder det helt centralt, at der iværksættes en langsigtet og målrettet indsats for en tryk udvikling af hele bydelen. Den områdebaserede indsats, som vi foreslår her, følger den tilgang, Københavns Kommune har igangsat for området, både i kraft af Tryghedsindekset, politikken for udsatte byområder og Hotspot-indsatsen.

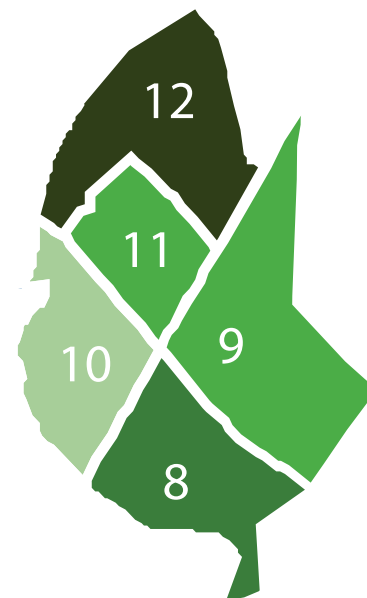
Nørrebro Lokaludvalg ønsker således, at der bygges videre på de erfaringer, som Lokaludvalget sammen med Hotspot og Center for Sikker By oparbejder i forbindelse med gennemførelsen af Tryghedsplanen for Indre Nørrebro i løbet af 2012-13. Der er således med vedtagelsen af Budget 2013 afsat 3,5 mio. kr. til bl.a. borgerinddragelse og fysiske forbedringer i og omkring Folkets Park, hvilket Nørrebro Lokaludvalg både understøtter og ønsker indtænkt i det videre arbejde med at øge trygheden i hele bydelen.

Teknik- og Miljøforvaltningen arbejder desuden på en ansøgning om en områdefornyelse i området omkring Folkets Park og Rantzausgade. Det er et arbejde, som vi allerede følger tæt og ønsker at bakke fuldt op omkring.



Nørrebro Lokaludvalg

Grill fest i Folkets Park



Kilde: Tryghedsindeks for Nørrebro 2012

## REALISERING AF PROJEKTET

Projektet skal realiseres under Økonomiforvaltningen og Teknik- og Miljøforvaltningen.

### Tidsplan:

- Analyse og inddragelse af lokale aktører: 0,5 år
- Udvikling af tryghedsskabende indsatser: 1 år
- Iværksættelse af indsatser: 0,5 år

Udarbejdelsen af de tre helhedsplaner skal ske i samarbejde med de lokale aktører, der er i nærområdet.

## ØKONOMI

Udvikling af indsatser, aktiviteter og anlæg:

- 1.500.000 kr. til udarbejdelse af 3 tryghedsskabende indsatser for områderne omkring Nørrebroparken, Aldersrogade og Folkets Park.
- 10.000.000 kr. til en anlægspulje, således den tryghedsskabende indsats i hvert område kan følges op af midler til initiativer som fx belysning, støtte til aktivitetsgenererende initiativer, opgradering af byrum og sociale indsatser.

I alt 11.500.000 kr.



# KØBENHAVN SOM METROPOL FOR GRØN VÆKST



Nørrebro Lokaludvalg

## UDVIKLINGSPRINCIP: GRØNNE, ATTRAKTIVE OG BÆREDYGTIGE BYRUM



Hele Rye Westphall og Kamilla Aggerlund

### PROJEKTFORSLAG 7 Åbning af Ladegårdsåen

#### BESKRIVELSE OG FORMÅL

Hovedstaden skal i de kommende år tilpasse sig et mere ekstremt klima, der kan byde på voldsomme skybrud eller perioder med tørke og meget høje temperaturer. Det er derfor nødvendigt at etablere flere grønne områder og åbne vandløb, som nedkøler byen, når der er hedebløge og afleder skybrudsvand, så det ikke havner i borgernes kældre. Grønne områder giver også et mere attraktivt og sundt bymiljø og efterspørges i stigende grad af borgerne.

Nørrebro Lokaludvalg ønsker, at Ladegårdsåen, som i dag er en nedgravet og rørlagt å, åbnes i Åboulevarden og Ågades forløb. Det naturligt lavtliggende flodleje kan under skybrud opsamle store mængder regnvand. Samtidig kan de krydsende veje, der falder naturligt mod Ladegårdsåen, benyttes til at føre skybrudsvand til åen. Hver liter vand, der opsamles i Ladegårdsåen, vil aflaste det eksisterende kloaknet og borgernes kældre. Vi ønsker at skabe et grønt og rekreativt miljø til glæde for nørrebroerne, der samtidig mindsker risikoen for ødelæggende oversvømmelser ved store regnskyl.

Nørrebro er en tæt bebygget bydel med få grønne områder og er udsat for ekstreme vejrfænomener. Der er derfor behov for

et gennemgribende tiltag, for at kunne håndtere de klimaforandringer, som det forventes vil påvirke København de kommende år. Åbningen af Ladegårdsåen skal igangsættes med et forsøgsprojekt på Borups Plads, som omtales i Bydelsplanen som et selvstændigt projekt. Projektet vil senere kunne koble sig op på åbningen af Ladegårdsåen.

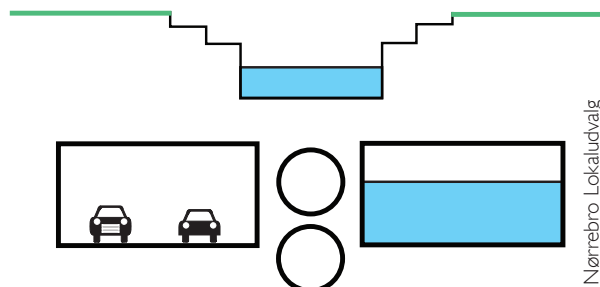
Åbningen af Ladegårdsåen skal anlægges som et grønt rekreativt område med dekorative regnvandsbede. Vand fra hustage og dræn i området skal ledes mod åen, hvor det renses i regnvandsbede, inden det ledes til åen (ifølge Orbicon er op mod 30% af vandet i kloakkerne i dag forholdsvis rent vand fra omfangsdræn, red.).

Der skal anlægges brede cykelstier på begge sider af åen. Langs facaderne skal der være et åbent område med en stabil belægning, der samtidig bevarer et grønt udtryk. Det åbne område skal benyttes til redningskøretøjer, varelevering og som forretningsområde.



### Motortrafiktunnel og vandreservoir

Trafikken skal føres under jorden, og Ladegårdsåen skal åbnes i gadeniveau. Motortrafikken henlægges til tunnelen under Ladegårdsåen, og tunnelen konstrueres efter SMART-princippet (Stormwater Management and Road Tunnel). SMART betyder, at tunnelen under normale forhold er motortrafiktunnel, men at den i skybrud-situationer inddrages til vandreservoir. Kuala Lumpur har i 2007 med stor succes og uden uheld implementeret SMART, og det har sparet byen for milliarder af kroner i skybrudsskader.



SMART-tunnel.

### SAMMENHÆNG TIL ANDRE PROJEKTER

Åbningen af Ladegårdsåen vil være et vigtigt skridt på vejen for at kunne realisere visionerne fra både Københavns Kommunes klimatilpasningsplan, skybrudsplan og klimaplan. Endelig vil det store fokus på åbningen af Ladegårdsåen som et rekreativt og grønt sted i byen bidrage til, at visionerne for København som metropol for mennesker bliver til virkelighed.

### REALISERING AF PROJEKTET

Projektet skal realiseres under Teknik- og Miljøforvaltningen

Tidsplan:

- Program og borgerinddragelse: 1 år
- Arkitektkonkurrence: 1,5 år
- Projektering og anlæg: 4 år

Projektet skal realiseres i samarbejde med staten, Københavns Kommune, Frederiksberg Kommune, lokale erhvervsdrivende og beboere.

### ØKONOMI

En "cut and cover" SMART-tunnel i 2,8 kilometers længde med Ladegårdsåen og skybrudsforanstaltninger på overfladen vil koste 2.300.000.000 kr.


Eftersom projektet indgår i klimatilpasning og vil aflaste kloaknettet og borgernes kældre, kan der hentes finansiering fra spildevandstaksten og fra klimatilpasningspuljer.

Der er i Budget 2013 afsat 2.000.000 kr. til anlæg i 2013, 30.100.000 kr. i 2014 og 9.900.000 kr. i 2015 til projektudvikling af skybrudsprojekter, herunder Skt. Annæ, Skt. Kjelds Kvarter, Ladegårdsåen, Harrestrup Å og Hedebygadekarréen.

Nørrebro Lokaludvalg ønsker, at disse midler udelukkende bruges på Nørrebro.

I alt 42.000.000 kr. over tre år til opstart af projektet.

Helle Rye Westphall og Kamilla Aggerlund



Regn, Ladegårdsillustration

## UDVIKLINGSPRINCIP: GRØNNE, ATTRAKTIVE OG BÆREDYGTIGE BYRUM



Nørrebro Lokaludvalg

### PROJEKTFORSLAG 8 Borups Plads

#### BESKRIVELSE OG FORMÅL

Der hvor Borups Plads ligger i dag, løber Lygteåen ud i Ladegårdsåen. Her udspillede sig engang et legende og aktivt liv omkring den gamle Ladegårdså i et grønt og rekreativt miljø. Nørrebro Lokaludvalg ønsker at genskabe det rekreative miljø ved at åbne åen op, og skabe et moderne gadekær. Borups Plads har også under de tidligere års oversvømmelser været hårdt ramt. Det er vores ønske at tilrettelægge den kommende plads således, at regnvandet her kan håndteres i grønne og rekreative omgivelser.

Samtidig er Lundtoftegade blevet mindre trafikeret, og udmundingen af Stefansgade kan omlægges til Humlebækgade, således at det rekreative areal udvides mest muligt. Det var det tidligere områdeløft omkring Nørrebro Park Kvarter, som etablerede den nuværende plads. Men pladsen blev ikke, som lokalområdet ønskede. Pladsen danner i dag rammerne om et minimum af byliv og giver svære betingelser for den café, som ligger der i dag.

Nørrebro Lokaludvalg ønsker, at pladsen indrettes til et grønt og rekreativt byrum, som kan håndtere de regnvandsmasser, vi forventer de kommende år.

#### SAMMENHÆNG MED ANDRE PROJEKTER

Etablering af et grønt byrum, som er udformet ud fra afledning af regnvand og med et attraktivt byliv, støtter op om Københavns Kommunes visioner om en by med fokus på livskvalitet og stor miljøbevidsthed. Tidligere har projektet 'Liv under buen' skitseret borgernes ønsker til området, og det er oplagt at følge op på det arbejde.

#### REALISERING AF PROJEKTET

Projektet skal realiseres under Teknik- og Miljøforvaltningen. Det er afgørende, at borgerinddragelsesfasen bliver højt prioriteret, da der er stor utilfredshed med den nuværende udformning.

#### Tidsplan:

- Forundersøgelse (undersøgelse af LAR-løsninger) og undersøgelse af trafikoplægning : 1 år
- Programfasen inkl. borgerinddragelse. (programskrivning til rådgivere) : 0,5 år
- Skitsefase og projektfase : 0,5 år
- Projekteringsfase : 0,5 år
- Anlægsfase : 0,5 år

#### ØKONOMI

- 300.000 kr. til igangsættelse og forundersøgelser af projektet

#### Anlæg:

- 5.000.000 kr. til anlæg og trafikoplægning

#### Drift:

- 60.000 kr. til drift årligt

I alt 5.300.000 kr. til anlæg, herefter 60.000 kr. årligt til drift.



Nørrebro Lokaludvalg

Borups Plads



Nørrebro Lokaludvalg

## UDVIKLINGSPRINCIP: KREATIV BRUG AF BYRUMMET



Nørrebro Lokaludvalg

### PROJEKTFORSLAG 9

#### Moving Line og Imellemrummet

##### BESKRIVELSE OG FORMÅL

Nørrebro Lokaludvalg ønsker at udnytte bydelens sparsomme plads bedst muligt til blandt andet afslapning, sport og grønne tiltag til glæde for nørrebroerne. På indre Nørrebro har mange gader været igennem en trafiksanering. Denne udvikling har skabt gode, sikre skoleveje, men man har ikke samtidig udnyttet de nye muligheder, som de trafiksanerede gader og skoleveje giver for at aktivere gaderne som nye byrum. De trafiksanerede gader er derfor et oplagt grundlag for at udnytte pladsen på Nørrebro endnu bedre og give plads til flere grønne og rekreative områder.

Som konsekvens af den nye situation har en række borgergrupper taget initiativ til lokale indsatser, som bl.a. involverer gaderne på indre Nørrebro. Indsatserne arbejder på at skabe trygge og attraktive skoleveje og forbinde de rekreative områder på tværs af bydelen bedre med hinanden på en attraktiv måde.

De to projekter, som Nørrebro Lokaludvalg ønsker gennemført er en cykel- og gangforbindelse, som strækker sig fra Nørrebroparken til søerne kaldet Moving Line:

- Moving Line forløber ad Hans Tavsens Gade, Vævergade og Korsgade til søerne.

Det andet projekt er et mindre område på samme strækning, Imellemrummet, som mere præcist udspænder sig i området omkring Blågård Skole og på tværs af gaden mellem skolens to bygninger på Hans Tavsens Gade:

- Imellemrummet, det asfalterede område mellem Blågård Skolen to skolebygninger:

Vi ønsker, at lignende projekter, som kan optimere Nørrebros byrum ud fra lokale behov, også gennemføres følgende steder i bydelen:

- Skjolds Plads ved Haraldsgade
- Nordlig del af Nordbanegade
- Den grønne ring jf. Trafik- og Byrumsplan for Mimersgadekvarteret
- Nordlig del af Mimersgade ved Bragesgade (busslusen).

Som ovenfor beskrevet ønsker Nørrebro Lokaludvalg, at endnu flere af Nørrebros trafiksanerede gader bliver omdannet - og i princippet endnu flere steder på Nørrebro. De omdannede gader skal invitere til fysisk bevægelse og danne en attraktiv ramme for samvær i grønne rum omkring kultur og kreativitet. Gaden rum skal ikke kun bruges til fest. Det er hensigten, at omdannelsen af gaderne skal bidrage til at skabe plads til ro og eftertanke på Nørrebro. Gennem denne indsats er det målet,

at Nørrebro i endnu højere grad bliver en tryk, tilgængelig og spændende bydel at færdes i til fods og på cykel.

### Idé bag Moving Line og Imellemrummet

Moving Line skal hovedsagelig være indrettet til gående og cyklister og skabe rammerne for en tryk skolevej for børnene på Blågård Skole, Nørrebro Park Skole og de omkringliggende institutioner, samt være en aktiv forbindelse for områdets beboere, passerende fodgængere, motionister og cyklende. Ruten skal bl.a. byde på motionsredskaber, lege- og bevægelsesredskaber til børn og unge, sansehaver, fælles køkkenhaver og rum til kultur og samvær. Moving Line-ruten skal understøtte det sociale liv og fællesskab i området, samtidig med at besøgende inviteres indenfor.

Imellemrummet udspringer fra Blågård Skole, hvor en gruppe af aktive forældre og borgere i området er gået sammen i arbejdet med byrumsfornyelse omkring Blågård Skole. Visionen er at skabe: "et nytænkende, banebrydende og overraskende arkitektonisk miljø, der får mennesker til at stoppe op, få æstetiske, sanselige og kropslige oplevelser, der styrker oplevelsen af at være til stede og får mennesker til at lægge mærke til deres krop i rummet og rummet omkring deres krop".

Nørrebro Lokaludvalg ønsker, at der indtænkes lokal afledning af regnvand ind i disse, som alle andre kommende byrumsprojekter på Nørrebro. I Hans Tavsens Park, som er et lavtliggende område, kan det f.eks. ske gennem opsamling af regnvand, der kan udmønte sig i regnvandskanaler, regnvandsbede eller ved, at der etableres rislende vand via "vandkunst". Tiltag af denne art kan også være med til at forbedre biodiversiteten helt lokalt. Nørrebro Lokaludvalg ønsker i samarbejde med Center for Park og Natur og Center for Bydesign at udvikle et byrumsmøbel til at håndtere regnvand og understøtte ophold i gaderummet. På Blågård Skole er den bedste løsning at kunne genanvende hovedparten af regnvandet til f.eks. toiletskyll på skolen som en del af det pædagogiske arbejde ved at skabe forståelse for de blå/grønne værdier.

### SAMMENHÆNG MED ANDRE PROJEKTER

Begge projekter støtter visionen om at styrke aktivitet og samvær i byrummet samt at skabe bedre forhold for det grønne. Projekterne bidrager til fodgængerstrategiens målsætninger om et levende byliv og sikkert gå- og cykelmiljø. Gennem tiltag som dette kan København netop blive en metropol for mennesker.

Derudover er der en række centrale projekter i støbeskeen, hvor det vil være naturligt at udvikle projekterne yderligere i samarbejde med f.eks. den eventuelt kommende områdefornyelse i Rantzausgade og Tryghedsplanen for Indre Nørrebro.

Nørrebro Lokaludvalg prioriterer selvfølgelig tilgængelighed for både handicappede, børn og ældre højt samt en generel sikker afvikling af trafikken, når sådanne omdannelser skal foretages.

### REALISERING AF PROJEKTET

Projektet skal realiseres under Teknik- og Miljøforvaltningen.

#### Tidsplan:

- Borgerinddragelse og udvikling af program: 1 år
- Arkitektkonkurrence: 0,5 år
- Projektering og anlæg: 1 år

Projektet skal realiseres i samarbejde med Blågård Skole, de lokale beboere og institutioner/aktører i området og den evt. kommende områdefornyelse omkring Rantzausgade.

#### Handlingsplan

- Borgerinddragelse og udvikling af program: 0,5 år
- Arkitektkonkurrence: 1 år
- Projektering og anlæg: 1 år

### ØKONOMI

#### Anlæg:

- Moving Line: Projektet strækker sig over ca. 1 km og svarer derfor ca. til et projektområde på 10.000 m<sup>2</sup>. Regner vi ud fra en anlægspris lignende Superkilen på 1.950 kr. pr m<sup>2</sup>, bliver den samlede anlægspris: 19.500.000 kr.
- Imellemrummet: 2.925.000 kr. Dækker over et projektområde på ca. 1.500 m<sup>2</sup>
- Skjolds Plads ved Haraldsgade: 877.500 kr. Dækker over et projektområde på ca. 450 m<sup>2</sup>
- Nordlig del af Nordbanegade: 877.500 kr. Dækker over et projektområde på ca. 450 m<sup>2</sup>
- Nordlig del af Mimersgade ved Bragesgade (Busslusen): 1.462.500 kr. Dækker over et projektområde på ca. 750 m<sup>2</sup> til etablering af nærgenbrugsstation og byrumsforbedringer.
- Den grønne ring jf. Trafik- og Byrumsplan for Mimersgadekvarteret: 3.200.000 kr. Plantning af 160 antal træer placeret med 25 meters afstand i begge sider
- 500.000 kr. i drift pr. byrum årligt
- 1.000.000 kr. og 45.000 i drift til etablering af vådt bassin i Hans Tavsens Park til håndtering af regnvand.
- 800.000 kr. til etablering af lokal afledning af regnvand i Vævergade og 15.000 kr. til drift.
- 500.000 kr. til udvikling af byrumsmøbel til håndtering af regnvand integreret med cykelparkering og ophold.

I alt 11.142.500 kr. til anlæg, 500.000 kr. til udvikling af byrumsmøbel og herefter 2.560.000 kr. i drift pr. år.

## UDVIKLINGSPRINCIP: TILGÆNGELIGE OG AKTIVE BYRUM



Nørrebro Lokaludvalg

### PROJEKTFORSLAG 10

#### Tilgængelighed på tværs af bydelen

##### BESKRIVELSE OG FORMÅL

Nørrebro Lokaludvalg ønsker, at der etableres cykel- og gangforbindelser fra den nyanlagte Mimers Park (1) til både Nordvest og til Aldersrogadekvarteret (se figur på modstående side). Forbindelse 2 og 3 ønsker Nørrebro Lokaludvalg ligeledes gennemført. Forbindelse 2 og 3 er nærmere beskrevet i Udviklingsplanen for Nørrebro. Det er dog forbindelse 1, der har første prioritet for Nørrebro Lokaludvalg.

Mimersparken ligger på det gamle DSB-areal nord for Føtex og Nørrebro Station. Parken ligger mellem Nordvest og Nørrebros tætte boligområder og kan i fremtiden fungere som et oplagt bindeled mellem de rekreative områder helt lokalt, Superkilen og Lersøparken, men også mere regionalt via Hareskovruten.

Nørrebro Lokaludvalg anser det for afgørende, at parken bliver forbundet til alle de omkringliggende områder - Nordvest, Lersøparken, Mjølnerparken, Mimersgadekvarteret og Haraldsgadekvarteret. Mimersparken har mulighed for at binde de nævnte områder sammen ved at invitere brugere fra naboområderne til at bruge parken og samtidig fungere som en vigtig forbindelsesåre i kraft af de grønne cykelruter 'Hareskovruten'

og 'Nørrebroruten'. Hvis dette scenarie skal lykkes, kræver det, at der hurtigst muligt etableres to nye forbindelser til Mimersparken fra Nordvest og Aldersrogadekvarteret. Det vil højne mulighederne for et varieret byliv i parken, styrke trygheden i området og modvirke den barriereeffekt som banen er idag.

##### Forbindelse til både Nordvest og Aldersrogadekvarteret

Den ene del af cykel- og gangforbindelsen forbinder Mjølnerparken med Nordvest via en passage under banen mellem Mimersparken og Fyrbødervej. Her kobles den på Hareskovrutens videre forløb. Passagen er tænkt udført som en bred inviterende port med et kort, gennemlyst forløb og udført i høj kvalitet.

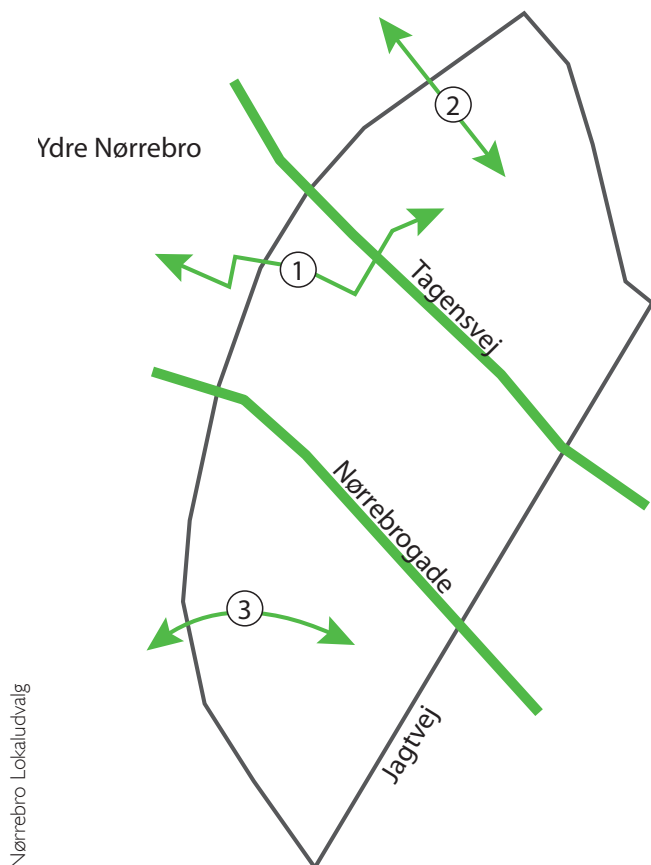
Den anden del af cykel- og gangforbindelsen forbinder parken mod nord under den eksisterende viadukt under Tagensvej og videre med kobling til Aldersrogadekvarteret.

Hvis forbindelserne og passagen ikke gennemføres, er der en meget stor risiko for, at parken ikke vil fungere som tiltænkt og i stedet blive en blindgyde i bydelen med risiko for utryghed til følge.

## SAMMENHÆNG MED ANDRE PROJEKTER

Etableringen af forbindelserne fra Mimersparken bakker op om Politik for udsatte byområder. Det er vigtigt at åbne de udsatte boligområder, som omgiver Mimersparken mod den øvrige by. Det kan f.eks. ske ved at koble disse op på de rekreative områder og den øvrige by via f.eks. gennemkørende cykelforbindelser. Samtidig skal forbindelserne understøtte kommunens politikker og strategier om grøn vækst og mobilitet, hvor københavnere skal kunne gå til et rekreativt område på under 15 min. Den høje mobilitet på tværs af bydelene er med til at styrke sammenhængskraften i København og mindske den sociale splittelse og isolation, der finder sted.

Vi finder det helt centralt, at man ved planlægningen af de to forbindelser igangsætter en helhedsorienteret planlægning af, hvordan området mellem Bispebjerg st. og Lersø Park Allé tilrettelægges i fremtiden. Lokaludvalget ønsker at indgå i en tæt dialog med Københavns Kommune omkring, hvordan dette fremtidige område skal varetages set i sammenhæng med den udvikling, der sker i den nordlige del af Haraldsgadekvarteret.



Ønskede forbindelser på Nørrebro.

## REALISERING AF PROJEKTET

Projektet skal realiseres under Teknik- og Miljøforvaltningen.

### Tidsplan:

- Projektering: 1 år
- Anlæg: 1,25 år

Projektet skal realiseres gennem et tæt samarbejde med Bane- danmark, Center for Park og natur og Københavns Kommune. Af hensyn til udviklingen og ibrugtagningen af Mimersparken skal forbindelserne etableres hurtigst muligt.

## ØKONOMI

Da der er tale om anlæg af en ny passage under banen og etablering af nye stier i området, vil anlæggene betyde en merudgift til drift og vedligehold. Den vigtigste forbindelse er den til Nordvest, de andre kommer derefter. Se Udviklingsplanen for Nørrebro vedr. detaljer for forbindelse 2 og 3.

### Anlæg og drift:

- Anlæg: Passage fra Mimersparken til Nordvest: 32.200.000 kr.  
Drift: 250.000 kr. pr. år
- Anlæg: Forbindelse fra Mimersparken til Aldersrogadekvarteret: 10.000.000 kr.  
Drift: 250.000 kr. pr. år
- Anlæg: Forbindelse fra Vermundsgade til Bispebjerg Hospital: 30.000.000 kr.  
Drift: 250.000 kr. pr. år

I alt 72.200.000 kr. til anlæg og 750.000 kr. til drift

Se udviklingsplanen for Nørrebro vedr. detaljer for forbindelse 2 og 3.

## UDVIKLINGSPRINCIP: TILGÆNGELIGE OG AKTIVE BYRUM



Nørrebro Lokaludvalg

### PROJEKTFORSLAG 11 Metrostationer i helheder

#### BESKRIVELSE OG FORMÅL

Nørrebro Lokaludvalg ønsker, at der afsættes penge til helhedsplaner og opgradering af nye byrum omkring de nye metrostationer, som bliver anlagt i bydelen netop nu.

Vi ser frem til, at der etableres metrostationer på Nørrebro. I Nørrebro Lokaludvalg arbejder vi dog for helhedsbetragtninger, og det gør vi også, når det handler om metrostationer. Vi ønsker en dialog, hvor det er det samlede byrum, der behandles og ikke kun stationsforpladserne, der kun strækker sig 10-20 meter ud fra metrokonstruktionerne. Der er ingen tvivl om, at metrostationerne vil betyde meget for det enkelte område omkring stationen og medfører nye krav til byrummet, nye brugsformer vil komme til syne, og nye brugere vil blive ført til området. Det stiller store krav til de gader og byrum, der knytter sig op til stationsforpladserne. Derfor er det vigtigt, at de enkelte stations forpladser kan have et særegent udtryk og funktion, som passer til de områder, de ligger i. Samtidig kommer de nye metrostationer til at spille en central rolle i bydelen som trafikale knudepunkter for alle bydelens beboere og brugere, hvilket også vil få betydning for den, de indrettes på.

De fire metrostationer, der anlægges på Nørrebro, er Skjolds Plads på Haraldsgade, Nørrebro Station, Nørrebro Runddel

og Nuuks Plads ved Rantzausgade/Jagtvej. Nørrebro Runddel og Nørrebro Station er allerede centrale punkter i bydelen, hvor Skjolds Plads og Nuuks Plads i højere grad er med til at definere nye områder af bydelen. Nørrebro Lokaludvalg anser det for afgørende, at de fire kommende metrostationer, bliver anlagt med respekt for den nuværende karakter, og brug af de pågældende byrum. Vi ønsker, at de enkelte metrostationer udformes med et Nørrebropræg, så at de ikke kommer til at fremstå som fremmede elementer i bydelen, men som velintegrerede byrum, som nørrebroerne kan identificere sig med.

Nørrebro Lokaludvalg har selv udarbejdet forslag til, hvilke geografiske områder der i første omgang bør indarbejdes i de kommende stationsanlæg. Det drejer sig blandt andet om at indarbejde selve runddelen i anlægget af metrostationen ved at etablere nedgange i de tre hjørner og derved friholde Assistens Kirkegården for de mange tusinde metro-brugere, og derved bevare kirkegården som det højt skattede og fredfyldte, rekreative område, det er på Nørrebro i dag.

Derudover mener Nørrebro Lokaludvalg, at det er afgørende, at området omkring Nørrebro Station tænkes som et sammenhængende byrum, der fungerer som en central handels- og



aktivitetsplads i bydelen, ankomstområde og indgang til Mimersparken på det tidligere DSB-areal. For alle metrostationerne er det Nørrebro Lokaludvalgs holdning, at ovenlysvinduerne bør løses på en mere funktionel og mere diskret måde, f.eks. ved at integrere siddepladser eller højbede i forbindelse med ovenlyset.

### SAMMENHÆNG MED ANDRE PROJEKTER

Etableringen af metrocityringen vil få en stor betydning for Nørrebro som bydel, både for de enkelte kvarterer, som i fremtiden vil rette sig mod de nye trafikale knudepunkter, som metrostationerne vil udgøre, og i kraft af at bydelen bindes sammen på tværs på en ny måde. Nørrebro Lokaludvalgs ønske stemmer godt overens med Københavns Kommunes fodgængerstrategi og metropol for mennesker:

Vi ønsker, at metrocityringens stationer tænkes mere aktivt ind i de eksisterende byrum, som de i fremtiden bliver en væsentlig del af. Derfor skal en langt større del af byrummet omkring de kommende metrostationer opgraderes og tænkes sammen med de nye forhold, som etableringen af metrostationerne medfører:

Som det er beskrevet i Københavns Kommunes klimatilpassingsplan, står Nørrebro ligesom resten af København over for en stor udfordring, med at håndtere regnvand lokalt. Det er en

udfordring Nørrebro Lokaludvalg også ønsker, at metrostationernes byrum skal tage aktiv del i at løse, samtidig med at Københavns Kommune kombinerer anlægget af forpladserne med muligheden for at etablere flere grønne rum i bydelen.

Projektet skal bidrage til en større integration af stationsforpladserne og sikre større sammenhæng og funktionalitet i byrummene til glæde for bydelens mange beboere og brugere. Det er også vores vurdering, at helhedsplanerne kan bidrage til at sikre større ejerskab lokalt til stationerne og derved sandsynligvis også mindre hærværk og graffiti.

### REALISERING AF PROJEKTET

Projektet skal realiseres under Teknik- og Miljøforvaltningen.

#### Tidsplan:

- Borgerinddragelse og udvikling af helhedsplaner: halvanden
- Arkitektkonkurrence: 1 år
- Projektering og anlæg: 2 år

Helhedsplanerne skal udarbejdes i samarbejde med Metro-selskabet, nærområdet og lokale aktører. Det drejer sig om alle fire stationer i bydelen: Nuuks Plads, Nørrebro Station, Skjolds Plads, Runddelen.



Nørrebro Lokaludvalg

## ØKONOMI

- 2.000.000 kr. til helhedsplan for de omkringliggende byrum for alle fire stationsområder. 600.000 kr. afsættes til arkitektkonkurrence for de udvidede byrum omkring metrostationen.
- 200.000.000 kr. til Nørrebro Station til etablering af et sammenhængende byrum, elevator og undergang for fodgængere
- Nørrebro Lokaludvalg bakker op om afsatte midler til at lukke busforbindelse på Skjolds Plads.

## Anlæg:

- 5.000.000 kr. til Nuuks Plads hvis Landsarkivet ikke flyttes
  - 200.000.000 kr. til Runddelen til etablering af et sammenhængende byrum og underjordisk concour
- I alt 405.000.000 kr. til anlæg og 2.600.000 kr. til helhedsplan og arkitektkonkurrence.



Thing og Wainø

Skjolds Plads



Thing og Wainø

Nørrebro Station



Nørrebro Lokaludvalg

### UDVIKLINGSPRINCIP: ET SAMARBEJDEDE KULTURLIV MED HØJ KVALITET



Nørrebro Lokaludvalg

#### PROJEKTFORSLAG 12 Kreativt Væksthus

##### BESKRIVELSE OG FORMÅL

Nørrebro har et blomstrende kulturliv inden for alle kulturelle og subkulturelle genrer, og virkestrangen er stor blandt bydelens borgere. Det er Lokaludvalgets ambition, at Nørrebro skal være et kulturelt kraftcenter på højeste internationale niveau med ikke blot mange, men også kvalitativt særdeles gode tilbud til borgerne, samt til konstant inspiration til de kreative vækstlag i bydelen.

Vi ønsker derfor at støtte og styrke det eksperimenterende inkubatormiljø i bydelen. Kulturlivet i bydelen savner også en højere grad af kendskab til hinandens indsatser og bedre muligheder for samarbejde og koordinering, ikke mindst adgang til forskellige typer af ekspertise. Derfor skal netværket på tværs af kulturmiljøet ligeledes styrkes.

Nørrebro Lokaludvalg ønsker derfor, at der etableres et Kreativt Væksthus på Nørrebro. Væksthuset skal tjene flere formål:

- Stille værkstedsfaciliteter til rådighed for det kreative vækstlag/inkubatormiljø på Nørrebro inden for felter som metal, træ, billedkunst, vævning, eksperimenterende scenekunst og lignende, som kræver meget plads.

- Danne ramme omkring netværksdannelse og erfaringsudveksling blandt kunst- og kulturaktører på Nørrebro samt fungere som formidlingscentral af lokal og international kunst og kultur. Ud over værkstedsfaciliteter skal der indgås samarbejder således, at der også kan stilles professionel hjælp til rådighed på det kreative område.
- Professionel hjælp til kreative innovatorer, der gerne vil have hjælp til, at 'professionalisere' deres aktiviteter, herunder hjælp til forretningsplan, vækststrategier etc.
- Kunstnerresidensprogrammer, hvor internationale kunstnere kan opholde sig i væksthuset igennem længere tid.
- Outreach-programmer, som peger ud i bydelen og inddrager lokale (unge) aktører og væver væksthushusets aktiviteter sammen med bydelens liv, herunder de lokale folkeskoler og andre uddannelsesinstitutioner, etablerede private kulturinstitutioner samt de offentlige kulturhuse i samarbejde med internationale, såvel som lokale kunstnere.

##### Målgruppe for projektet:

- Kulturskabere: amatører/semiprofessionelle og professionelle, etablerede kulturaktører i bydelene og kulturaktører, der ønsker at etablere sig selv i bydelen, offentlige kulturhuse på Nørrebro, 2200Kultur, Blågården, Verdenskulturcenteret, kulturaktører lokalt og globalt, borgere på Nørrebro.

Konkret vil det Kreative Væksthus imødekomme et behov for bedre faciliteter for kulturskabere, der ønsker at arbejde med større værker. Dette vil imødekomme et behov for netværk og vidensdeling blandt kulturaktører. Det Kreative Væksthus skal mindske dobbeltarbejde og skabe mere samarbejde frem for at kæmpe om de samme penge. Derudover skal huset fungere som et inspirerende sted med stor synergi mellem de forskellige aktører.

Københavns Ejendomme er en vigtig samarbejdspartner, da det økonomisk vil være betydelig lettere at realisere projektet i en allerede eksisterende ejendom med kun mindre ombygninger frem for nybyggeri. De erfaringer, som Københavns Erhvervscenter har fra samarbejdet med Givrum.nu omkring Prags Have 43, bør inddrages i det videre arbejde.

Det er også vigtigt, at de lokale kulturinstitutioner inddrages, således at projektet fra begyndelsen bliver lokalt forankret. Der kan ligeledes med fordel indledes samarbejde med Projektværkstedet under KFF, ligesom 'Væksthus Hovedstadsregionen' kan tænkes ind i et samarbejde. Derudover vil det være naturligt at søge ekspertise hos Erhvervs- og Selskabsstyrelsen, og Statens Kunstråd. Endelig skal de lokale skoler, boligselskaber/ helhedsplaner m.fl. tænkes ind i det videre arbejde.

KTK-grunden er oplagt som beliggenhed, da der allerede er et levende kulturliv. Etablering på KTK-grunden skal ske i samarbejde med de allerede eksisterende kulturaktører på stedet. Alternativt kan det Kreative Væksthus placeres i området omkring Rådmandsgade eller Sigurdsgade. Det er væsentligt, at der er ordentligt plads til værkstedsfaciliteter på omkring 1000 m<sup>2</sup>.

Når de fysiske rammer er fundet/aftalt, ansættes foruden projektlederen/direktøren en kreativ direktør, en vicevært, samt andet teknisk-administrativt personale til at drive huset. Direktøren skal foruden at kunne drive huset ligeledes kunne bistå brugerne med råd og vejledning i kreativt iværksætteri, forretningsmodeller og forretningsudveksling, mens den kreative direktør skal kunne bistå brugere med at udvikle egentlige kreative koncepter, recidency- og outreachprogram. Der kan tænkes flere ansættelser under de enkelte programmer.

Der kan tænkes i forskellige indtægtsmodeller huslejepriser for forskellige typer brugere af huset.

### SAMMENHÆNG MED ANDRE PROJEKTER

Da Væksthuset tænkes placeret i et af bydelens udsatte byområder, kan det med sit liv og sit outreachprogram være med til at styrke inklusionen i bydelen og Nørrebro som et godt sted

at bo og bakke op om København som en tryk storby. Herigennem støtter dette initiativ både op om Københavns Kommunes politik for udsatte byområder og Københavns Kommunes erhvervsstrategi. Væksthuset vil ligeledes styrke indsatsen på Nørrebro omkring gode kultur og fritidsfaciliteter.

### REALISERING AF PROJEKTET

Projektet skal realiseres under Kultur- og Fritidsforvaltningen. Projektet er desuden relevant for både Teknik- og Miljøforvaltningen, Beskæftigelses- og Integrationsforvaltningen, samt Københavns Ejendomme. Det er afgørende at finde egnede lokaler på en egnet beliggenhed og til en pris, der er til at betale for projektet og evt. for brugere af huset.

#### Tidsplan:

- Oprettelse af brugerråd, bestyrelse og ansættelse af projektleder: 0,5 år
- Indgåelse af aftale med evt. Københavns Ejendomme om leje af egnede lokaler: 0,5 år
- Ombygning/istandsættelse/etablering af lokaler og faciliteter: Ansættelse af kreativ leder og vicevært: 1 år

Der skal oprettes et brugerråd med lokal forankring og en bestyrelse til at drive projektet fremad.

Der skal ansættes en projektleder til at løbe projektet i gang. Minimum 2 år.

Der findes i samråd med Københavns Ejendomme en egnet grund og bebyggelse til projektet, og der aftales en rimelig husleje/huslejetilskud.

### ØKONOMI

Anlæg- eller etableringsomkostninger, herunder renovering af ejendom, vil være afhængig af, hvilken ejendom det er muligt at etablere sig i.

#### Drift:

- 350.000 kr. til drift af ejendommen, herunder dagrenovation (alt efter ejendommens stand etc.)
- 2.500.000 kr. til lønudgifter til personale inkl. overhead
- 150.000 kr. - 1.000.000 kr. til udgifter til arrangementer og aktiviteter

I alt 3.000.000 kr. - 3.850.000 kr. udgifter til drift pr. år.

### UDVIKLINGSPRINCIP: EN INKLUDERENDE, KOMPETENT OG SOCIAL ANSVARLIG BYDEL



Nørrebro Lokaludvalg

#### PROJEKTFORSLAG 13 Jobskabelse for unge

##### BESKRIVELSE OG FORMÅL

Nørrebro Lokaludvalg ønsker, at der afsættes midler til en lokal jobkonsulent som forankres lokalt i Børne- og ungdomsforvaltningens lokale indsats. På Nørrebro har vi bl.a. i forbindelse med Haraldsgadekvarterets Områdeløft positive erfaringer med ansættelse af en lokal jobkonsulent. Formålet med jobkonsulenten er at opsøge, rådgive og guide lokale virksomheder til at ansætte flere i både jobtilskud, praktik- og ordinære job. Jobkonsulentens opgave vil i dette projekt er primært at gøre en særlig indsats for, at bydelens unge mellem 17-27 år kommer i uddannelse, praktik eller arbejde gennem en vejledende og koordineret dialog. Projektet tænkes gennemført som et 3-årigt forsøgsprojekt.

Indsatsen har en række formål:

- At flere af bydelens unge kommer i job eller uddannelse.
- At de unge uden job eller uddannelse får flere og bedre tilbud om at komme videre i deres liv.
- At øge antallet af job- og praktikpladser.



Nørrebro Lokaludvalg

Skoleworkshop

### SAMMENHÆNG MED ANDRE PROJEKTER

Nørrebro er et udsat byområde. Københavns Kommune har udviklet en politik for udsatte byområder, som gennem både sociale og fysiske indsatser, ønsker at fremme den socialt bæredygtige by. Fx indsatser som bla. går på at styrke folkeskolen, tryghed og fysiske forbindelser på Nørrebro. Det sidste indsatsområde er "Lige muligheder for job". Dette ønsker Nørrebro Lokaludvalg at bakke op om gennem et lokalt fokus på at få bydelens unge i job. Projektet er ligeledes i tråd med Københavns Kommunes erhvervsstrategi om øget vækst og beskæftigelse.

### REALISERING AF PROJEKTET

Projektet skal realiseres i samarbejde med Beskæftigelses- og Integrationsforvaltningen og Ungdommens Uddannelsesvejledning.

#### Tidsplan:

- Kan igangsættes, så snart der er afsat midler.

### ØKONOMI

#### Drift

- 1.500.000 kr: til projektlederløn over 3 år.



Skoleworkshop

### UDVIKLINGSPRINCIP: BEDRE FORHOLD LOKALT FOR HANDEL OG VIRKSOMHEDER



Nørrebro Lokaludvalg

#### PROJEKTFORSLAG 14 Flere strøggader i bydelen

##### BESKRIVELSE OG FORMÅL

Nørrebro Lokaludvalg ønsker at skabe gode rammer for et lokalt og aktivt handelsliv for at styrke bylivet, skabe arbejdspladser i bydelen og bidrage til en miljøvenlig afvikling af handelslivet ved at mindske behovet for at køre langt efter varer.

De gode rammer for handelslivet skal forbedres gennem etablering af nye attraktive strøggader, som kan fungere, som Blågårdsgade og Jægersborggade gør det i dag. Strøggaderne skal indeholde attraktive byrum med opholdsmuligheder, grønne omgivelser og forbedrede forhold for gående og cyklister. Det er ønsket, at vi ved disse tiltag kan styrke de helt lokale centre i bydelen, og herigennem etablere et tværgående bylivsnetværk, som binder bydelen sammen på tværs, og som kobler sig op på bydelens hovedfærdselsåre, Nørrebrogade, så denne også styrkes som attraktiv handelsgade.

Nørrebro er en tæt bydel bestående af mange mindre kvarterer og lokale identiteter. Nørrebro Lokaludvalg støtter op om det særlige handelsliv, der i større eller mindre grad findes i det enkelte kvarter, som vi f.eks. ser det i:

- Ægirsgade
- Elmegade

- Rantzausgade
- Griffenfeldsgade

Derfor ønsker Nørrebro Lokaludvalg at styrke denne udvikling gennem etablering af strøggader i alle bydelens kvarterer:

De fysiske ændringer, som anlæggelsen af en strøggade vil medføre i gaderne, skal bygge på den lokale identitet og udvikles med de lokale aktører. Udviklingen i Jægersborggade er et godt eksempel på en succesfuld omdannelse, der har været med til at styrke handelslivet og den lokale identitet. Det er lokaludvalgets opfattelse, at de lokale kræfter i Jægersborggade har været afgørende for, at udviklingen har været så positiv. Derfor er det vores ønske, at lokalområdet inddrages mest muligt i den konkrete omdannelse. Enten ved at bygge videre på de processer, der nogle steder allerede har fundet sted, eller gennem en bred lokal dialog, der hvor der startes på en frisk.

Det afgørende for denne udvikling er, at de trafikale rammer for strøggaderne tilrettelægges således, at trafikken dels ikke fungerer som en barriere for den handlende og dels sikrer en høj tilgængelighed. Herigennem er det muligt at skabe aktive strøggader,



hvor det både er let at transportere varer til og fra butikkerne og attraktivt at opholde sig. Det er Nørrebro Lokaludvalgs holdning, at begge parametre er afgørende for at styrke handelslivet.

Vi ønsker Elmegade anlagt i tråd med det nuværende projektforslag, som er udarbejdet af Rambøll ingeniører og Polyform arkitekter for Københavns Kommune. Som en forløber for dette ønsker Lokaludvalget at afprøve muligheden for at lukke Elmegade for biltrafik, for på baggrund heraf at vurdere trafikpåvirkningerne for hele det omkringliggende kvarter.

Elmegade har allerede i dag et unikt handels-, café- og byliv, både om dagen og om aftenen, men på grund af gadens smalle fortove foregår ophold i gaden i dag på trafikens betingelser. En omlægning til strøggade vil udvide opholdsmulighederne og skabe bedre rammer for gadens beboere, handlende og besøgende. Erfaringerne fra omlægningen af Blågårdsgade viser, at det er muligt gennem omlægning til strøggade at skabe et levende og dynamisk byrum med plads til beboere, handlende og besøgende.

Omlægning af Elmegade til strøggade vil skabe muligheder både for at lave: pladسدannelser, etablere regnvandsbæde i kombination med træer og opsamle regnvand fra nedløbsrør, hvilket vil tilføre gaden en tiltrængt begroning.

### SAMMENHÆNG MED ANDRE PROJEKTER

Denne indsats bakker fuldt ud op om Københavns Kommunes fodgængerstrategi, hvor både et attraktivt gå-miljø og et levende handelsliv er i fokus. Det er initiativer som dette, der efter Nørrebro Lokaludvalgs mening vil bidrage til at virkeliggøre Københavns Kommunes vision om at gøre København til en metropol for mennesker, hvor flere bliver længere i byens rum. Integration af i omdannelsen vil yderligere bidrage til at realisere Københavns Kommunes klimatilpasningsstrategi og forbedre rammerne for den biologiske mangfoldighed, som er beskrevet i Københavns Kommunes strategi-Plads til naturen.

### REALISERING AF PROJEKTET

Projektet realiseres under Teknik- og Miljøforvaltningen.

#### Tidsplan for etablering af hver strøggade:

- Program og borgerinddragelse: 0,5 år
- Arkitektkonkurrence: 1 år
- Projektering og anlæg 2 år

Projektets endelige udformning skal afgøres på baggrund af en længere forsøgsordning, hvor Elmegade lukkes for trafik, så trafik-

påvirkningerne i kvarteret kan dokumenteres. Herefter skal der i tæt samarbejde med de handelsdrivende, Miljøpunkt Nørrebro og beboerne omkring kvarteret, udarbejdes en detaljeret plan for trafikken og byrummet i Elmegade med henblik på anlæg.

Nørrebro Lokaludvalg foreslår, at der etableres strøggader 4 steder i bydelen:

- i Rantzausgade,
- Elmegade og
- på dele af Ægirsgade
- Griffenfeldsgade

### ØKONOMI

I det eksisterende projektforslag "Trafik og Byrumsplan for Elmegade" fra september 2010 er der kalkuleret med en pris på 5.249.300 kr. for omdannelsen af Elmegade. Det er på baggrund heraf, at de andre priser er fastsat.

#### Anlæg:

- 5.249.300 kr. etablering af strøggade på Rantzausgade.  
1.500.000 kr. – 3.000.000 kr. etablering af regnbæde.
- 5.249.300 kr. etablering af strøggade på Elmegade  
1.500.000 kr. – 3.000.000 kr. til etablering af regnbæde.
- 5.249.300 kr. etablering af strøggade på dele af Ægirsgade  
1.500.000 kr. – 3.000.000 kr. etablering af regnbæde.
- 5.249.300 kr. til etablering af strøggade på dele af Griffenfeldsgade  
1.500.000 kr. – 3.000.000 kr. etablering af regnbæde.

Den samlede pris for anlæg af 4 strøggader med, vil i så fald være mellem:

26.997.200 kr. - 32.997.200 kr.; afhængig af omkostningerne i forbindelse med etableringen af regnbæde og herefter 2.000.000 kr. til drift pr. år.



Ægirsgade

Pia Dyrendahl Straven

### UDVIKLINGSPRINCIP: BEDRE FORHOLD LOKALT FOR HANDEL OG VIRKSOMHEDER



Nørrebro Lokaludvalg

#### PROJEKTFORSLAG 15 Kvartersmanager på Nørrebrogade

##### BESKRIVELSE OG FORMÅL

Nørrebro Lokaludvalg ønsker at styrke det lokale handelsliv på Nørrebro. Derfor ønsker vi at ansætte en kvartersmanager i en forsøgsperiode på 2 år med henblik på permanent finansiering af Handelsforeningen.

Det skal være attraktivt at handle på Nørrebro. Samtidig ønsker Nørrebro Lokaludvalg at fremme tiltag, der gør det nemt og let for erhvervsdrivende og beboere på Nørrebro at vælge miljørigtige løsninger. Kvartersmanagerens opgave bliver derfor at fremme miljørigtige tiltag, netværk på tværs af handelslivet, fælles kampagner og styrke Nørrebros image som bæredygtig handelsgade.

Befolkningstætheden medfører et stort kundegrundlag på Nørrebro og bør udnyttes bedst muligt til at sikre det lokale erhvervslivs udvikling. I flere tyske byer har man gode erfaringer med at engagere en kvartersmanager, der udfører opgaver som markedsanalyser og fælles markedsføring. Her er det helt afgørende, at der er en person til at varetage direkte kontakt med butiksejerne. Da den enkelte forretningsdrivende ofte er udfordret af lange arbejdsdage, kan det være umuligt at engagere sig i handelsstandsforeninger eller andre interessenetværk,

som kan styrke den enkeltes marketingsbetingelser. Med et forsøgsprojekt som en kvartersmanager på Nørrebro kan det afprøves, hvad koordinerede forbrugsanalyser eller markedsførings tiltag eksempelvis betyder for netværket og den lokale erhvervsdrivendes vækstbetingelser. Kvartersmanageren vil også kunne bidrage til at få fælles initiativer, f.eks. julepynt i gaden, op at stå.

Én af kvartersmanagerens centrale opgaver er at realisere en ladcykelorganisation:

Det er en bæredygtig måde at transportere varer via ladcykler. I gamle dage havde man svajere. For nogle år siden havde vi en udbringningsordning af varer til ældre (Handelstandens Indkøbsordning). Nu er Nørrebrogade lukket for gennemkørende trafik. Det er derfor oplagt, at en del af varetransporten kan flyttes over på ladcykel. Det lokale håndværkerfirma Logik og co. praktiserer det allerede i et vist omfang.

Etablering af en ladcykelorganisation, som dækker Nørrebro (og evt. Bispebjerg), kan:

- bringe varer ud til ældre, som er visiteret til indkøb af kommunen

- bringe varer ud til alle, som ønsker at få leveret varer mod betaling
- udbringningsordning af større varer
- fælles ladcykler og ladvogne til transport af varer til butikkerne

Det er Nørrebro Lokaludvalgs målsætning at der etableres en central, hvor folk kan ringe ind og gerne en hjemmeside, hvor ydelserne kan bestilles.

Baggrunden for at etablere en ladcycloorganisation er, at ældre, som får visiteret hjælp til indkøb, kan bruge denne leverandør. Alle kan komme ud for at blive immobil i en periode, hvor man kan have brug for at få leveret varer. Der er også større indkøb, som ikke kan transporteres hjem gående eller på ens cykel, og hvor man ellers er nødt til at få butikken til at levere eller tage en taxa.

#### SAMMENHÆNG MED ANDRE PROJEKTER

Erhvervsudvikling i Teknik- og Miljøforvaltningen har sat gang i initiativet om at løfte strøggaderne i Københavns Kommune, og projektforslaget falder i tråd med dette initiativ.

Arbejdet med at udvikle det lokale handelsliv er ligeledes i tråd med Københavns Kommunes erhvervsstrategi, Gang i København, som handler om både at skabe et rigt byliv og handelsliv.

Et attraktivt og varieret handelsliv lokalt værdsættes af mange. Det har vi set gennem udviklingen i Jægersborggade, som er blevet et trækplaster ikke blot for nørrebroerne, men for hele byen. Et rigt udbud af handelsmuligheder i nærområdet kan være med til at forhøje livskvalitet for den enkelte beboer. En styrkelse af det lokale handelsliv vil derfor bidrage til at realisere Københavns Kommunes strategi, Metropolen for mennesker.

Gennemførelsen af Nørrebrogades 2. etape er igangsat. Det vil derfor være nødvendigt at bygge videre på den dialog, som de erhvervsdrivende har haft med kommunen i den sammenhæng, når arbejdet med kvartersmanageren skal forberedes.

#### REALISERING AF PROJEKTET

Projektet skal realiseres under Teknik- og Miljøforvaltningen og Københavns Erhvervscenter.

#### Tidsplanen:

- I dialog med de lokale forretningsdrivende skal der formuleres konkrete forslag til et fælles udgangspunkt for kvartersmanageren i samarbejde med Københavns Erhvervscenter: 6 mdr.
- Proces omkring ansættelse af kvartersmanager: 6 mdr.

#### ØKONOMI

##### Drift

1.200.000 kr. til løn over 2 år og 100.000 kr. til en aktivitets- og kampagnepulje.



Nørrebro Lokaludvalg

Nørrebrogade

# APPENDIKS



## 3. APPENDIKS

---

### BAGGRUND

Denne bydelsplan dækker en periode over fire år fra 2013 med projektforslag til budgetprocessen til Budget 2014 til og med Budget 2017 og forvaltningernes arbejde i samme periode. For størstedelen af projektforslagene gælder, at de ikke er detail-projekteret og derfor særligt på det økonomiske plan mangler yderligere bearbejdning, før de kan indgå i budgetprocessen. Den økonomi, der er angivet for de enkelte projektforslag, er derfor udtryk for et overslag på anlæg og drift af projektet, som skal kvalificeres yderligere.

En række af projektforslagene vil indgå i det videre arbejde i kommunens forvaltnings arbejde med at udvikle byen i form af indspil til bydækkende strategier og projekter; eller vil efter en bearbejdning kunne anvendes som udgangspunkt for fremtidige budgetforslag til deciderede bydelsspecifikke projekter. Disse er listet som kategori A.

Andre projektforslag kræver, at projektforslaget udvikles yderligere af lokaludvalget, før det kan indgå på denne måde i forvaltningernes arbejde. Dette er kategori B.

For enkelte af projektforslagene gælder det, at forslaget i sin helhed er i modstrid med vedtagne politikker og strategier i Københavns Kommune. Det hindrer dog ikke, at enkeltelementer af et projektforslag kan indgå i den videre planlægning i kommunen. Dette er kategori C.

#### **A. Indgår i forvaltningernes videre arbejde**

- Projektforslag 1: Kultur og idrætshus på ydre Nørrebro
- Projektforslag 3: Flere aktive børn i Nørrebros idrætsforeninger
- Projektforslag 4: Bedre sundhed for Nørrebros børn
- Projektforslag 5: Kampsportens Hus
- Projektforslag 6: Tryghed for alle på Nørrebro
- Projektforslag 9: Moving line og Imellemrummet
- Projektforslag 10: Tilgængelighed på tværs af bydelen
- Projektforslag 12: Kreativt væksthus
- Projektforslag 14: Flere strøggader i bydelen
- Projektforslag 15: Kvartersmanager på Nørrebrogade

#### **B. Skal udvikles videre af lokaludvalgene, evt. i samarbejde med forvaltningerne**

- Projektforslag 2: De Gamles By som grøn oase
- Projektforslag 7: Åbning af Åboulevarden
- Projektforslag 8: Borups Plads
- Projektforslag 11: Metrostationer som byrum
- Projektforslag 13: Jobskabelse for unge

#### **C. Modstrid med politisk vedtagne planer/strategier/politikker** Ingen projekter i denne kategori.





