

--- Anlægsområde

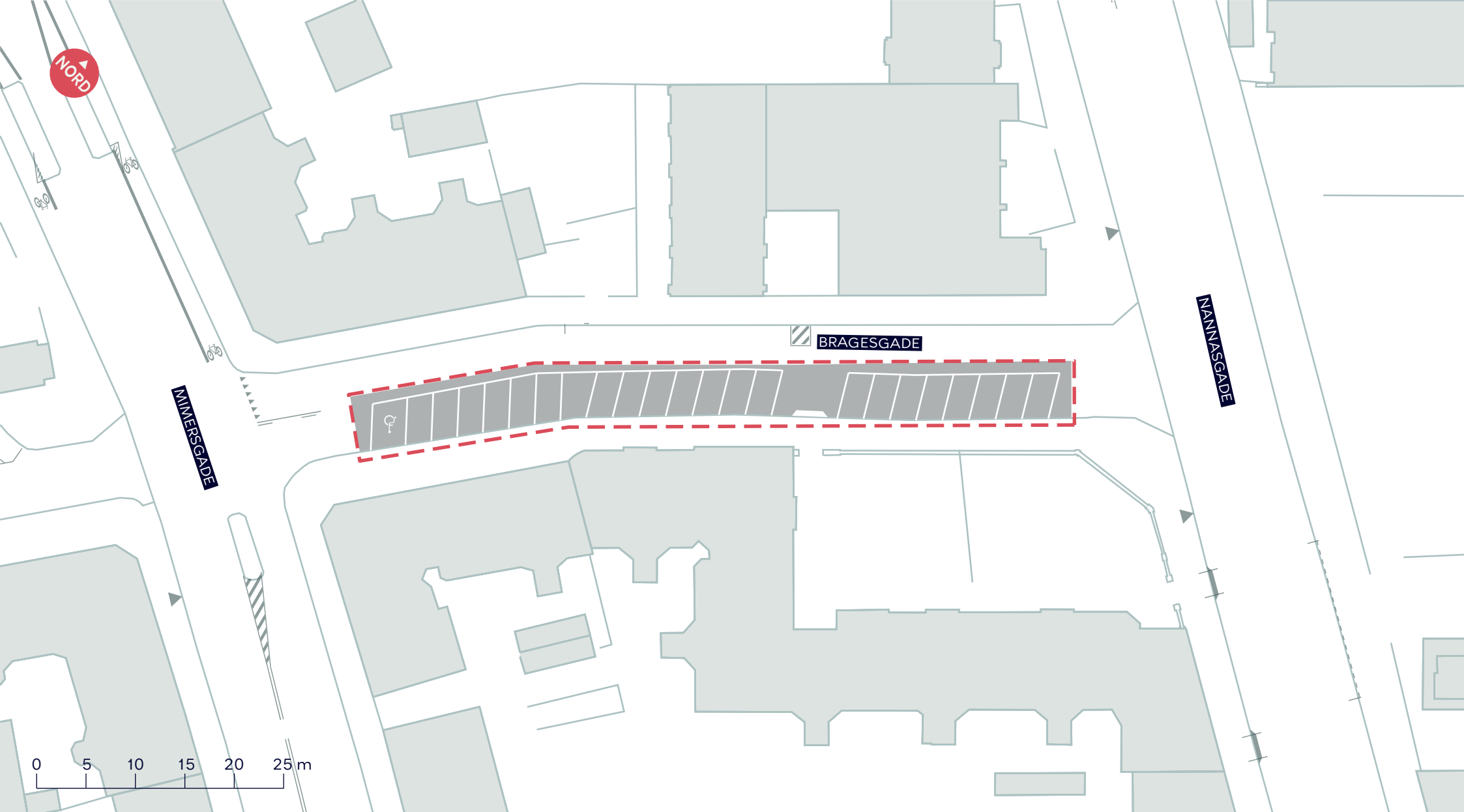
SKRÅPARKERING I GUL BETALINGSZONE

Aldersrogade

Projektforslag

BILAG 4A





--- Anlægsområde

SKRÅPARKERING I GUL BETALINGSZONE

Bragesgade
Projektforslag

BILAG 4B



NORD

VOGNMANDSMARKEN

VENØGADE

GLÆNØGADE

HANS KNUDSENS PLADS

VÆBELØGADE

0 5 10 15 20 25 m

--- Anlægsområde

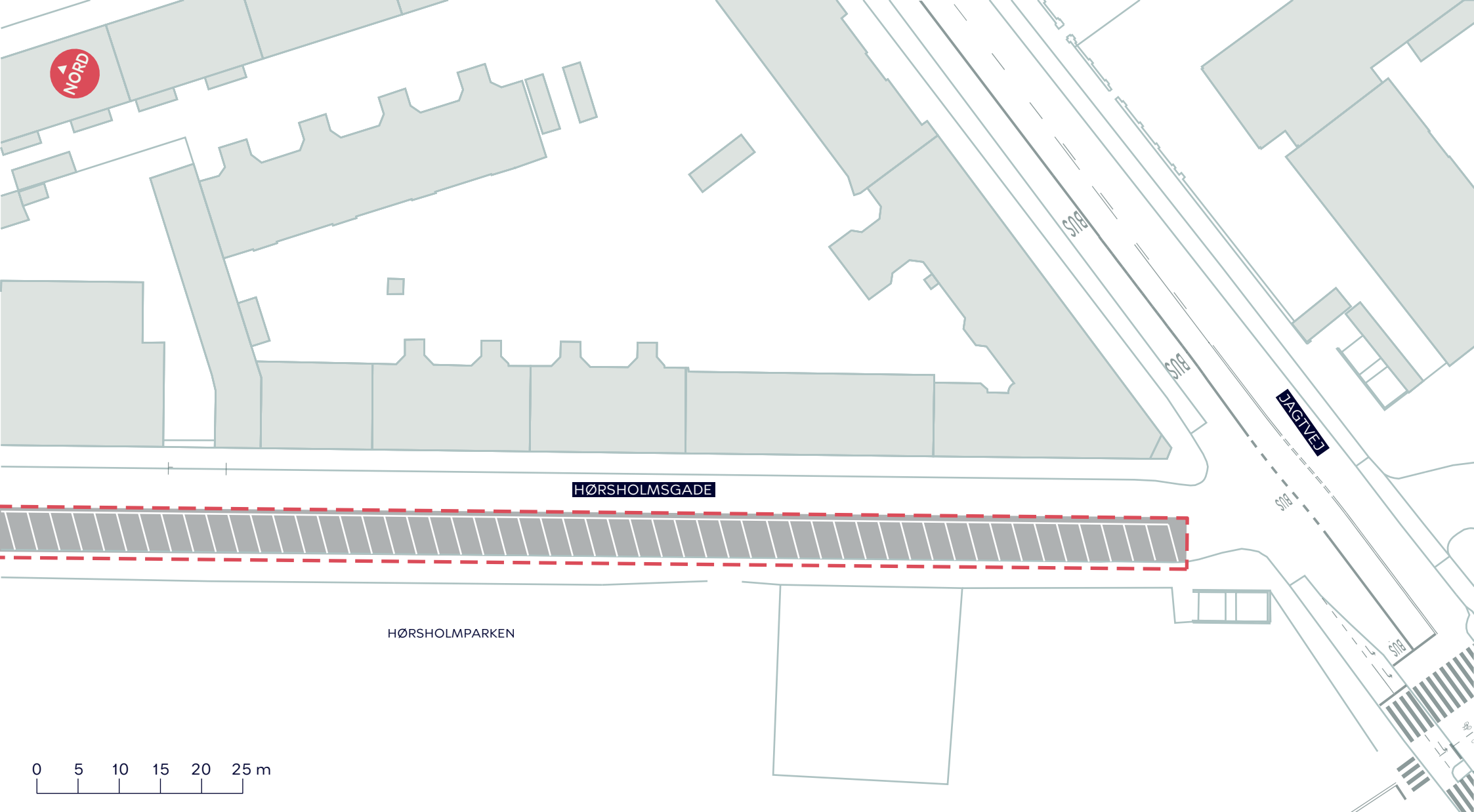
SKRÅPARKERING I GUL BETALINGSZONE

Glænøgade

Projektforslag

BILAG 4C





NORD

HØRSHOLMSGADE

HØRSHOLMPARKEN

0 5 10 15 20 25 m

--- Anlægsområde

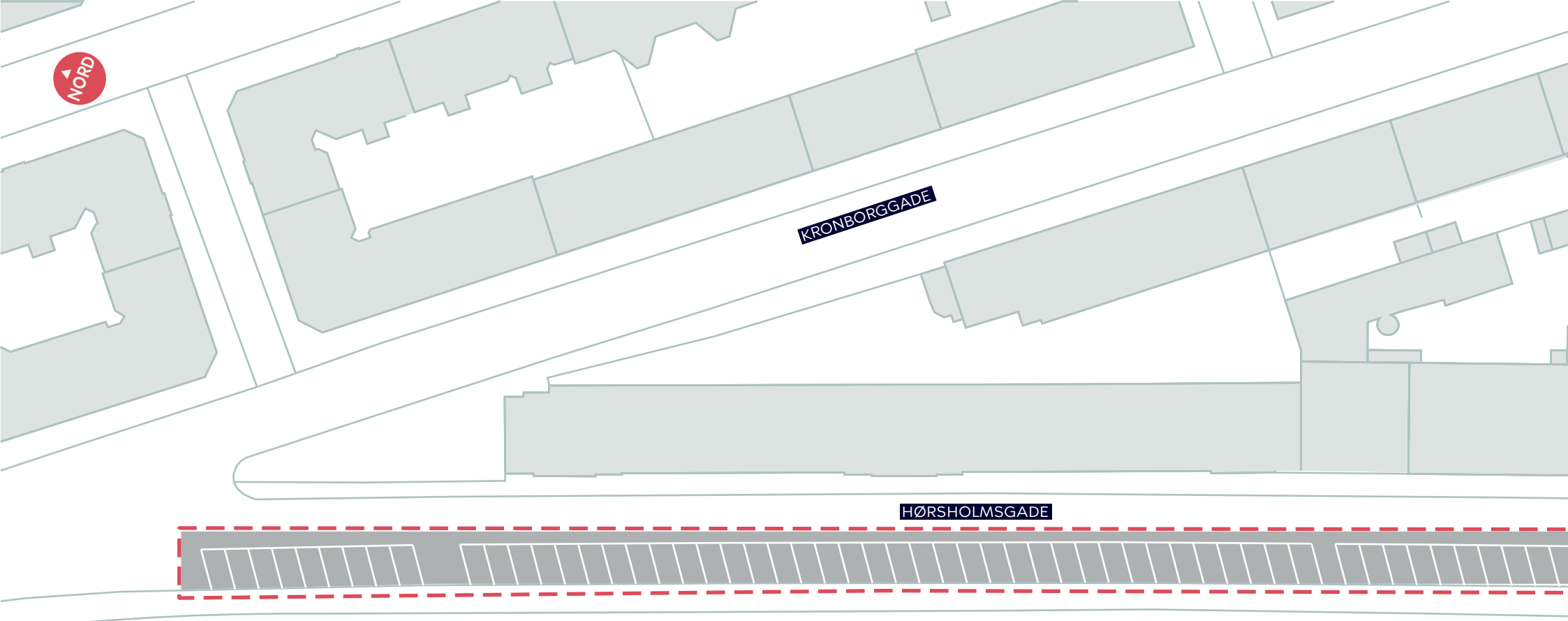
SKRÅPARKERING I GUL BETALINGSZONE

Hørsholmsgade

Projektforslag

BILAG 4D-1

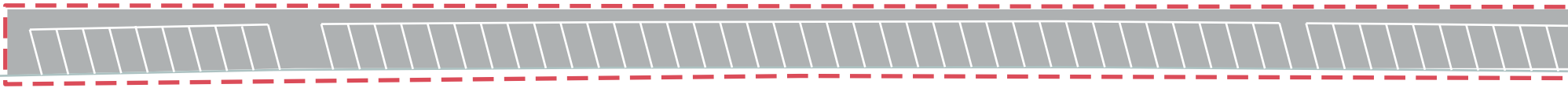




NORD

KRONBORGGADE

HØRSHOLMSGADE



HØRSHOLMPARKEN



--- Anlægsområde

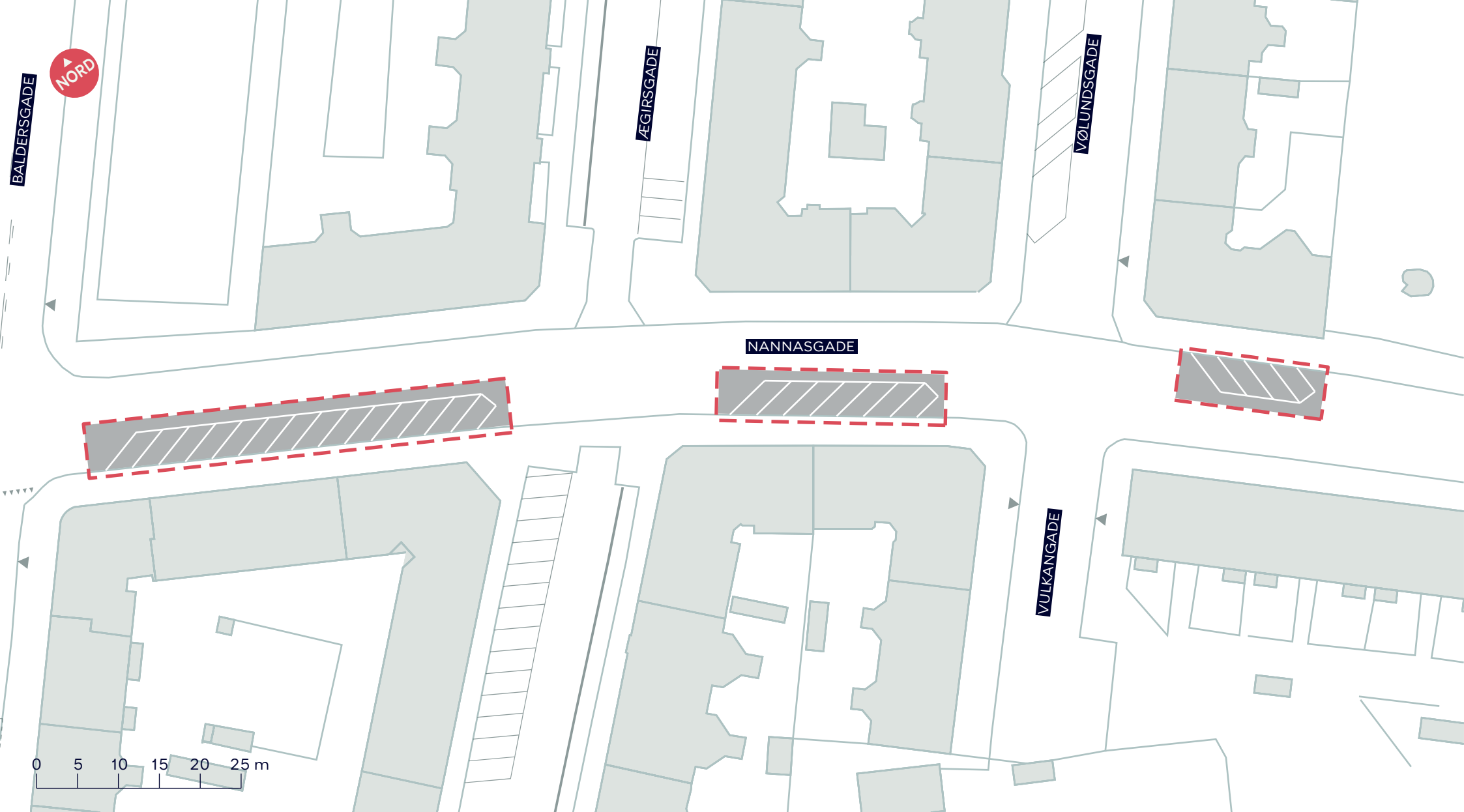
SKRÅPARKERING I GUL BETALINGSZONE

Hørsholmsgade

Projektforslag

BILAG 4D-2






--- Anlægsområde

SKRÅPARKERING I GUL BETALINGSZONE

Nannasgade
Projektforslag

BILAG 4E-1





--- Anlægsområde

HAMLETSGADE

NANNASGADE

BRAGESGADE

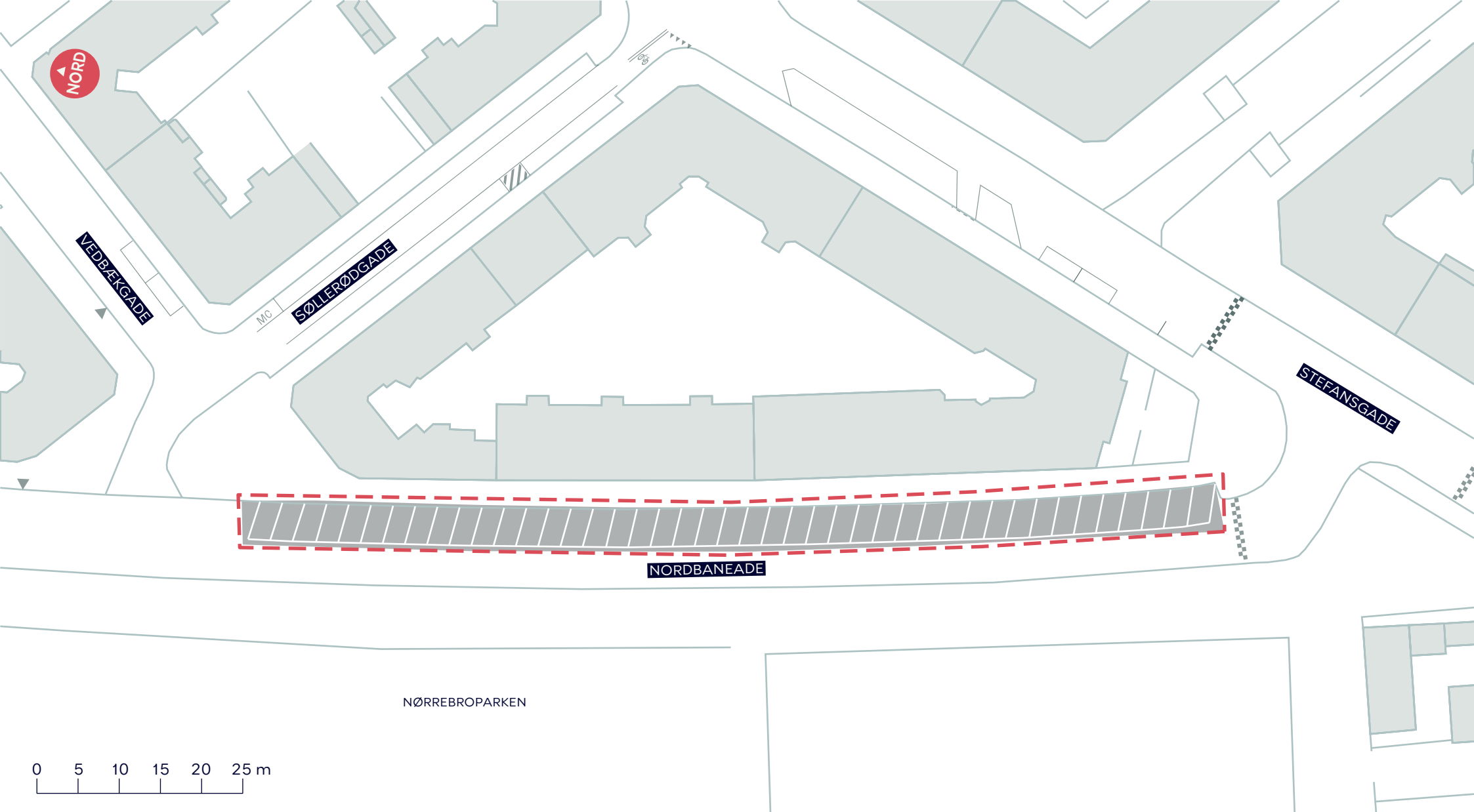
BALDESGADE

SKRÅPARKERING I GUL BETALINGSZONE

Nannasgade
Projektforslag

BILAG 4E-2





--- Anlægsområde

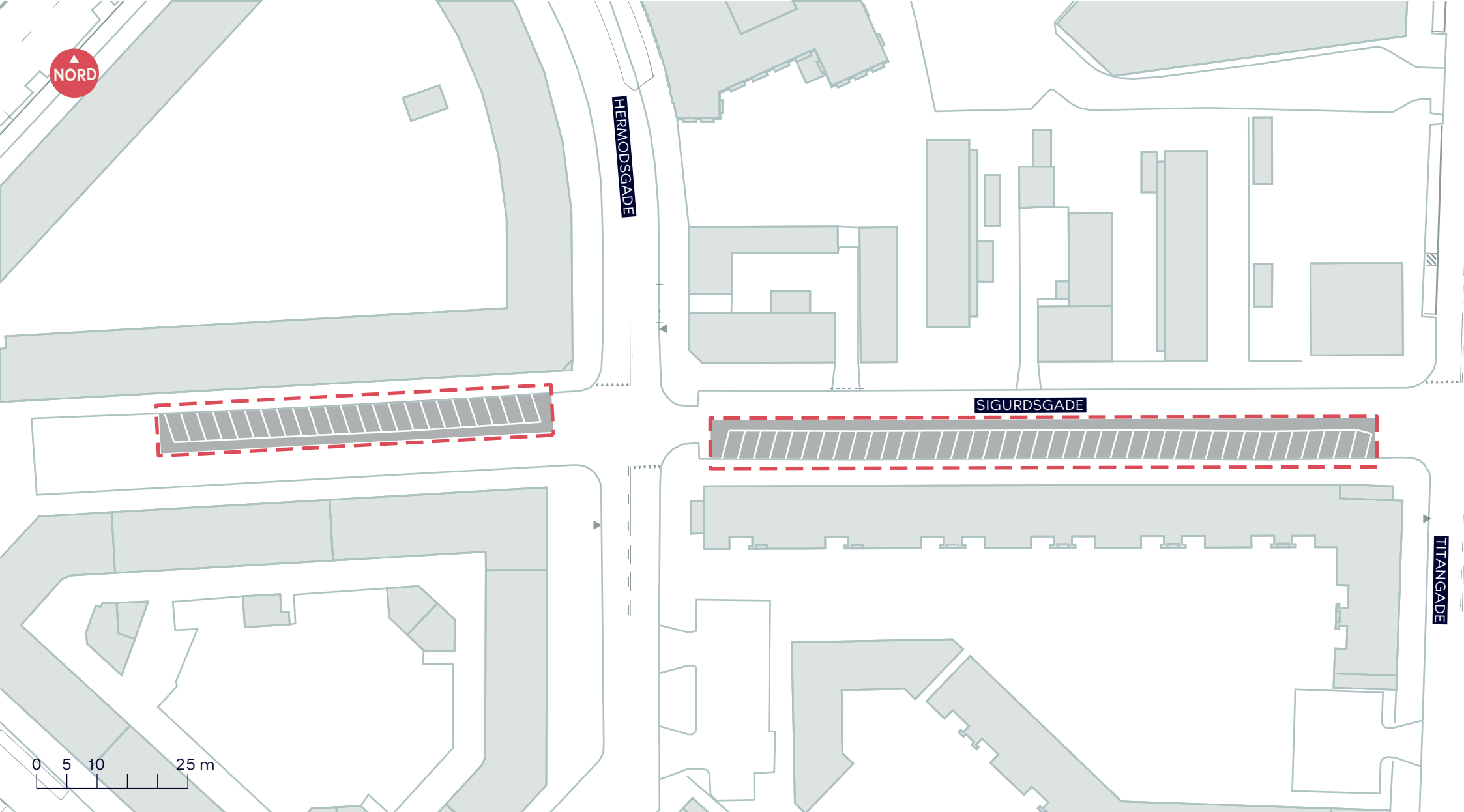
SKRÅPARKERING I GUL BETALINGSZONE

Nordbanegade

Projektforslag

BILAG 4F





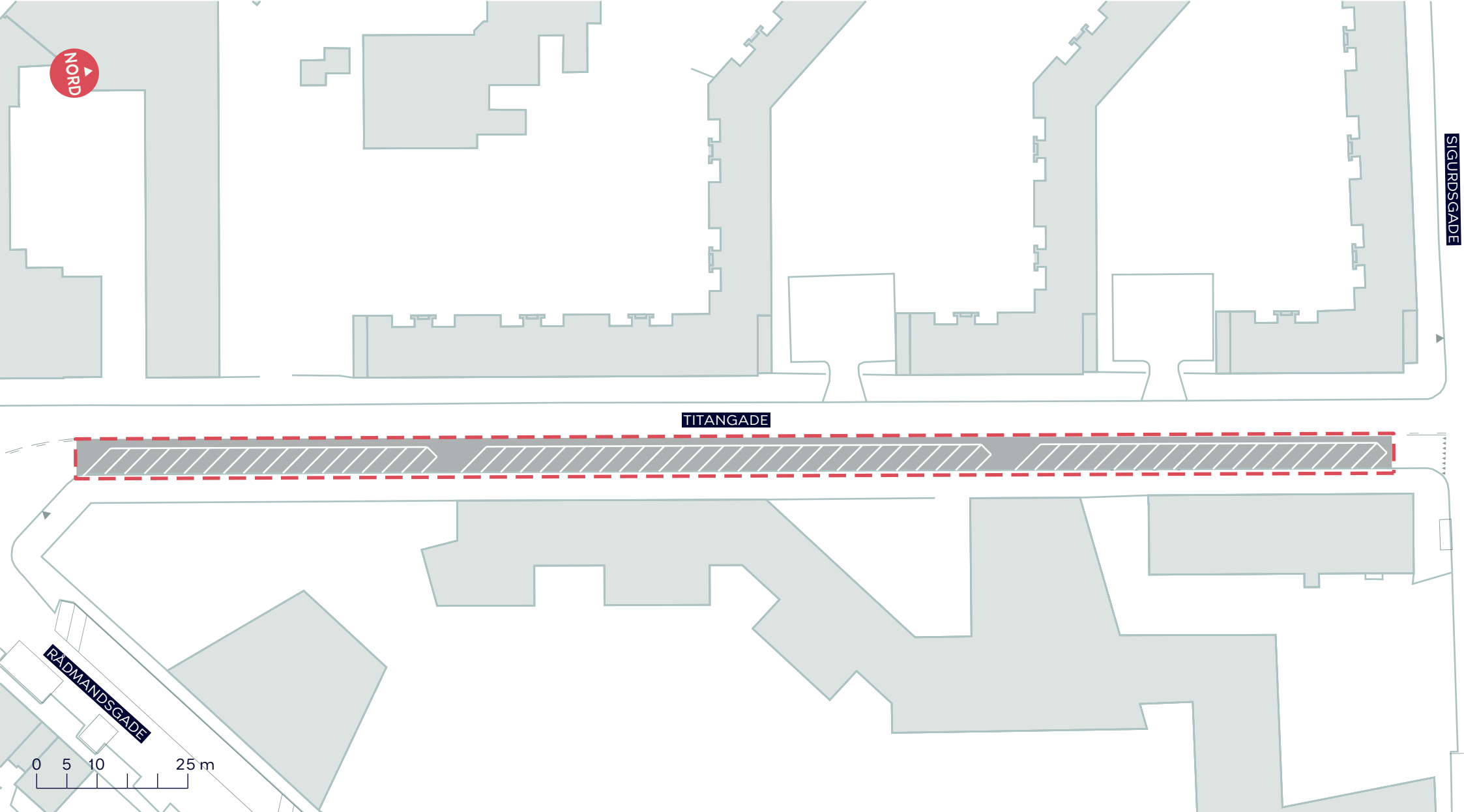
--- Anlægsområde

SKRÅPARKERING I GUL BETALINGSZONE

Sigurdsgade
Projektforslag

BILAG 4G





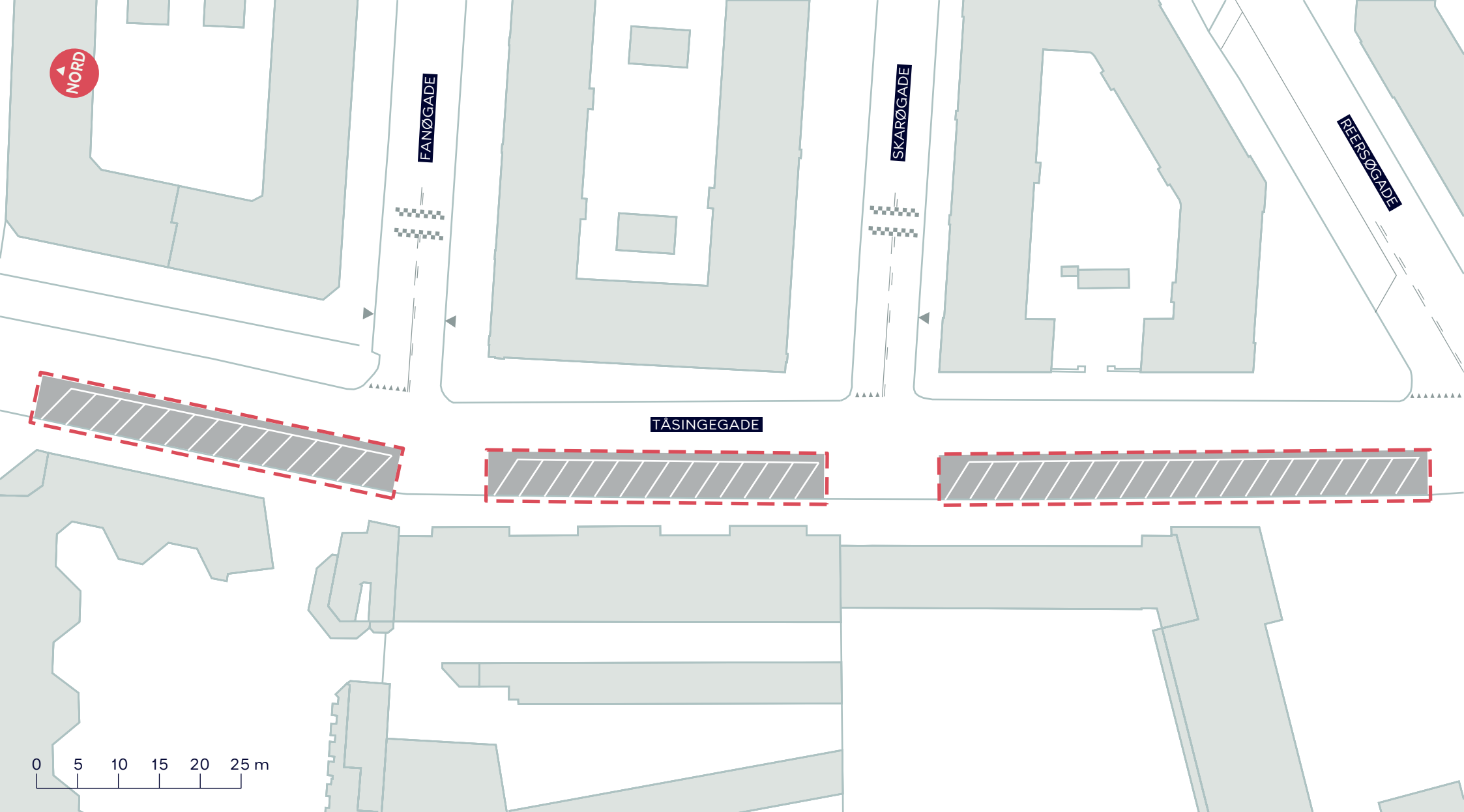
--- Anlægsområde

SKRÅPARKERING I GUL BETALINGSZONE

Titangade
Projektforslag

BILAG 4H





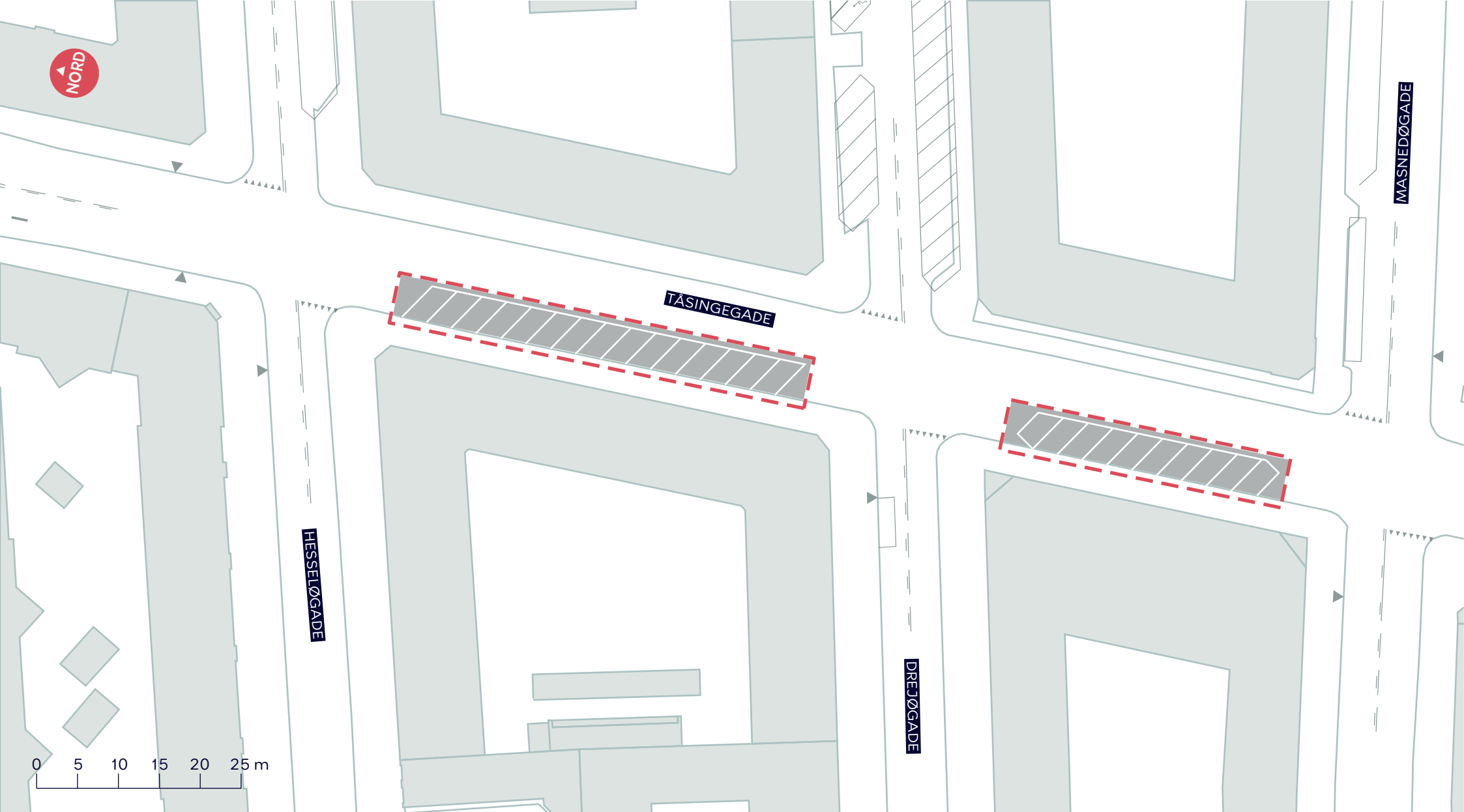
--- Anlægsområde

SKRÅPARKERING I GUL BETALINGSZONE

Tåsingevej
Projektforslag

BILAG 4J-1






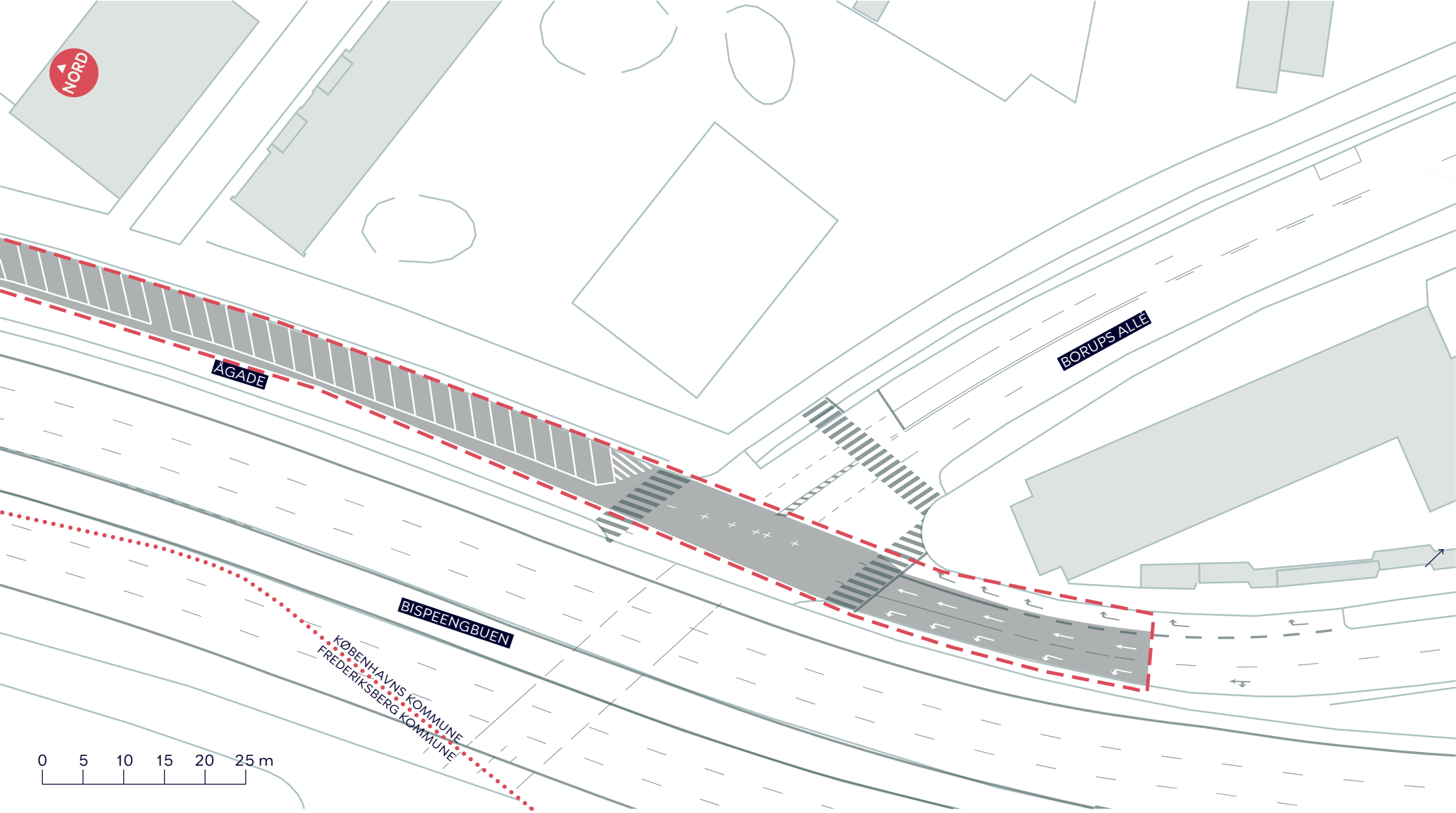
--- Anlægsområde

SKRÅPARKERING I GUL BETALINGSZONE

Tåsingevej
Projektforslag

BILAG 4J-2





- Anlægsområde
- Kommunegrænse

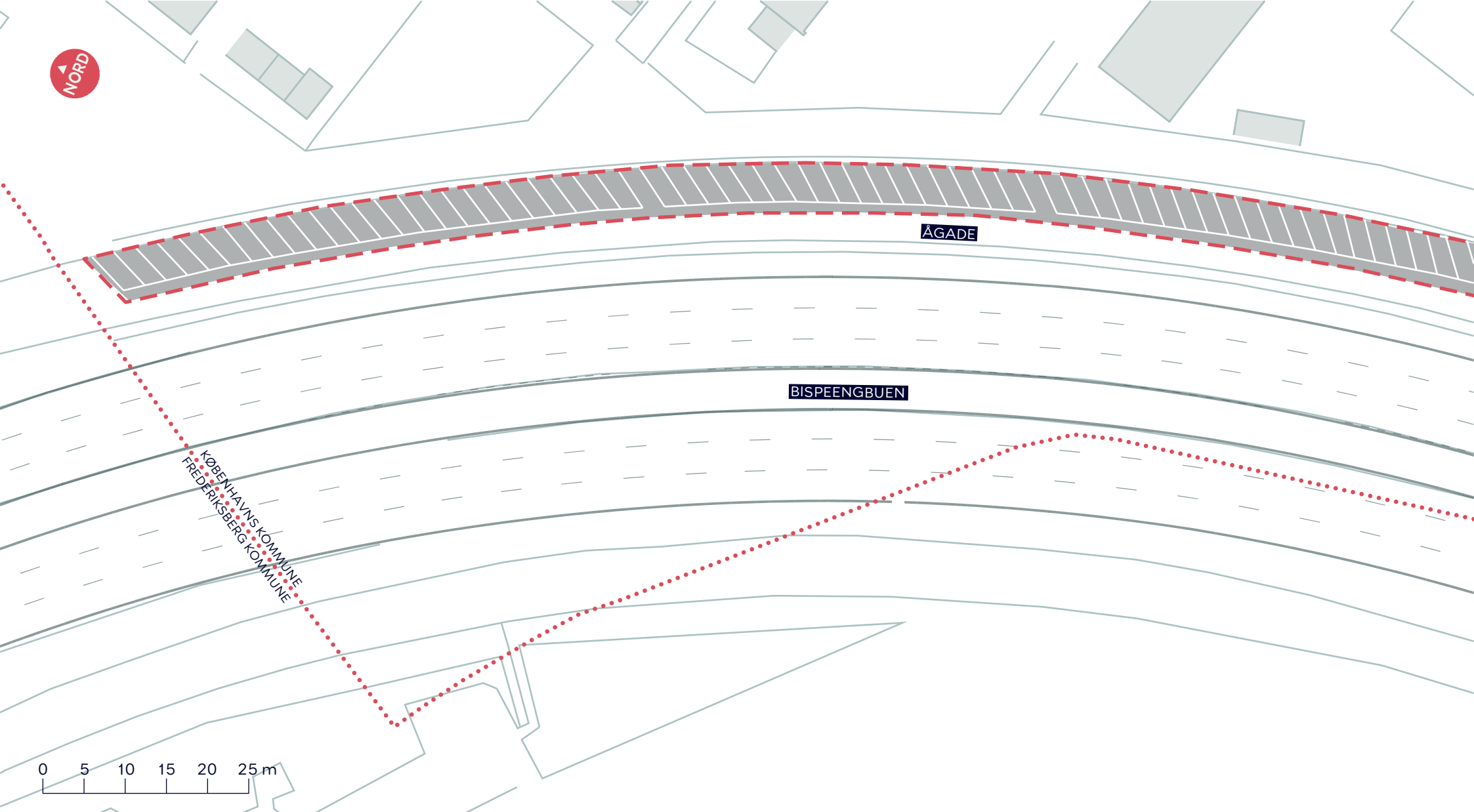
SKRÅPARKERING I GUL BETALINGSZONE

Ågade

Projektforslag

BILAG 4K-1





ÅGADE

BISPEENGBUEN

KØBENHAVNS KOMMUNE
FREDERIKSBERG KOMMUNE

0 5 10 15 20 25 m

- Anlægsområde
- Kommunegrænse

SKRÅPARKERING I GUL BETALINGSZONE

Ågade

Projektforslag

BILAG 4K-2

