









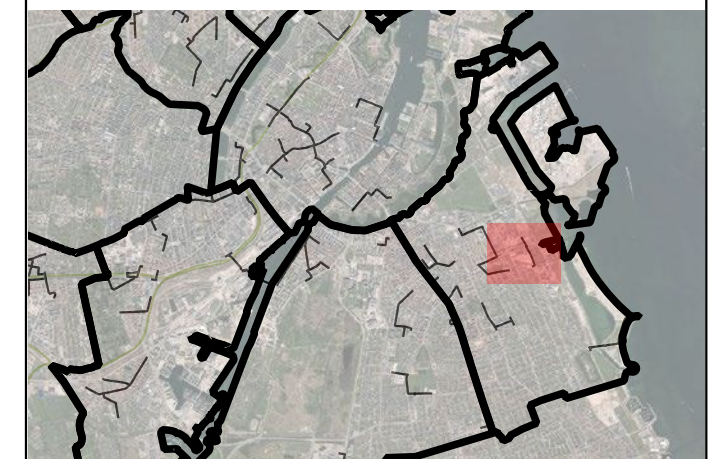
# 9: Amager Øst



















## 9.6 Øresundsruten

Ruten dækker følgende rejsemål:

ID	Rejsemål	Point
160	Øresund Metro	1
190	Barometeret Specialskole	3

-  Kommunevej
-  Privat fællesvej
-  Internt færdselsareal
-  Idræts- og fritidstilbud
-  Kultur
-  Ældre- og handicapboliger
-  Sundhedshus
-  Offentlige bygninger



- |  |   |   |  |  |
|--|---|---|--|--|
| <p><b>Gangbane</b></p> <ul style="list-style-type: none"> <li> Gangbane for smal</li> <li> Gangbane blokeret</li> <li> Længdefald for stort</li> <li> Ujævn belægning</li> </ul> | <p><b>Ledelinjer</b></p> <ul style="list-style-type: none"> <li> Ledelinje mangler</li> <li> Ledelinje blokeret</li> <li> Opmærksomhedsfelt</li> </ul> | <p><b>Busstop</b></p> <ul style="list-style-type: none"> <li> Læskærm eller bænk</li> <li> Rampe eller kantstenslysning</li> <li> Opmærksomheds- eller retningsfelt</li> </ul> | <p><b>Fodgængerkrydsning</b></p> <ul style="list-style-type: none"> <li> Lydfyr</li> <li> Rampe eller kantstenslysning</li> <li> Opmærksomheds- eller retningsfelt</li> <li> Krydsningsmulighed</li> </ul> | <p><b>Adgangsforhold mm.</b></p> <ul style="list-style-type: none"> <li> Gangbane for smal</li> <li> Niveaufri adgang</li> <li> Opmærksomheds- eller retningsfelt</li> <li> Andet</li> </ul> |
|--|---|---|--|--|