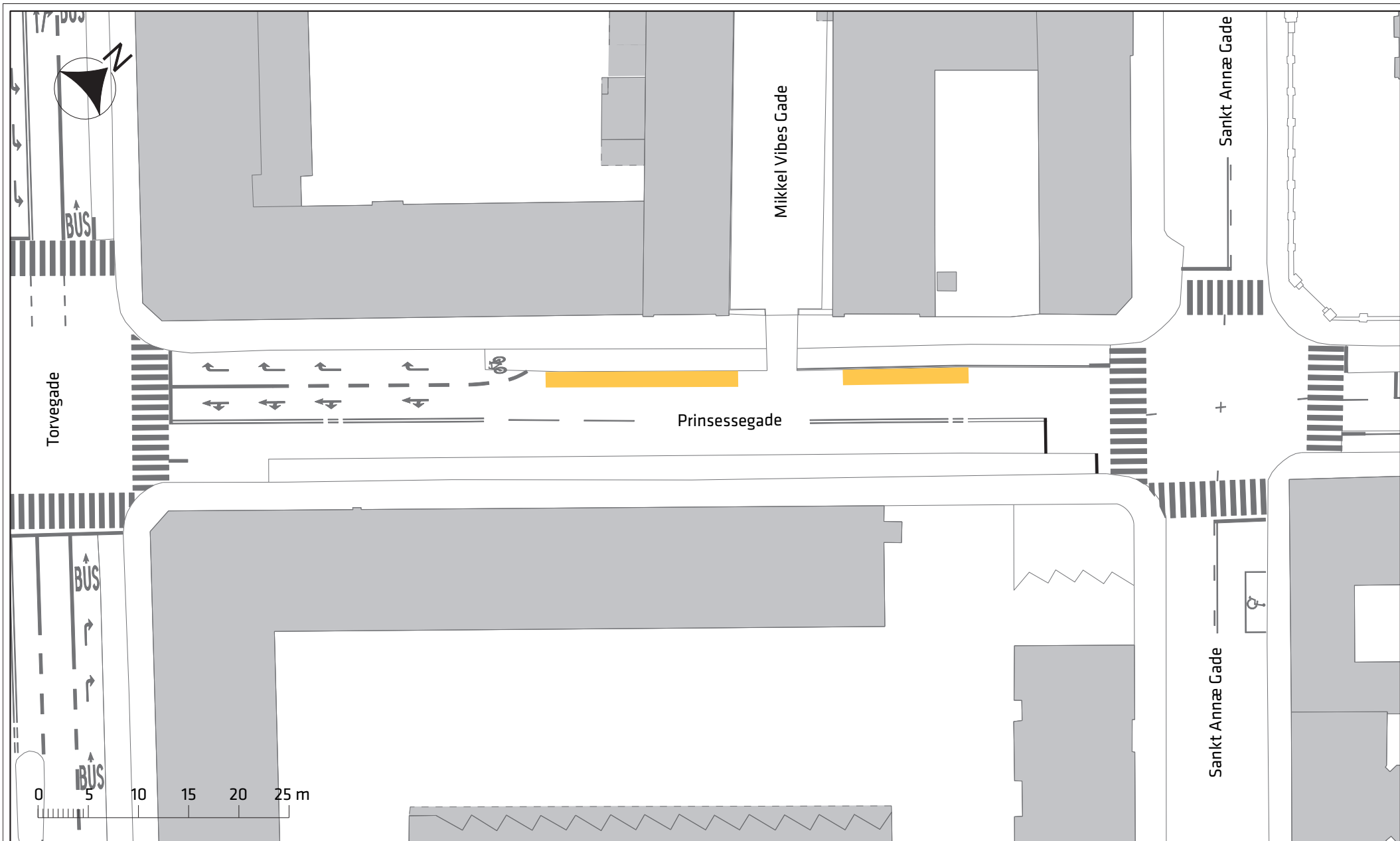


Prinsessegade

Oversigtskort / eksisterende forhold

Bilag 1





Signaturforklaring

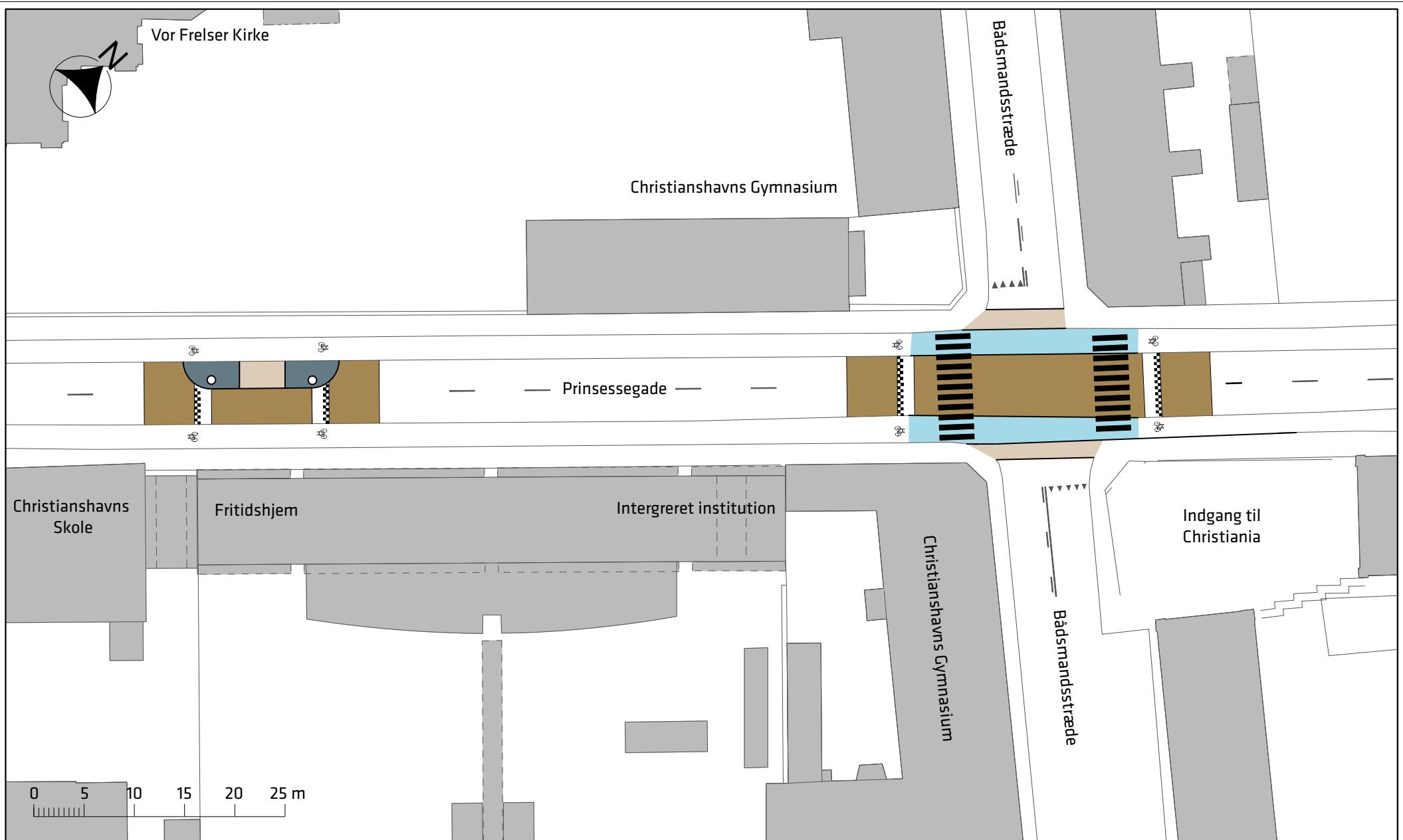
 Parkeringsforbud i myldretiden

Prinsessegade

Projektforslag

Bilag 1a





Signaturforklaring

- Hævet flade
- Fortov
- Cykelsti
- Helle
- Bøjelige steler

Prinsessegade

Projektforslag

Bilag 1b











Christianshavns
Skole

Burmeistergade

Prinsessegade

0 5 10 15 20 25 m

Signaturforklaring

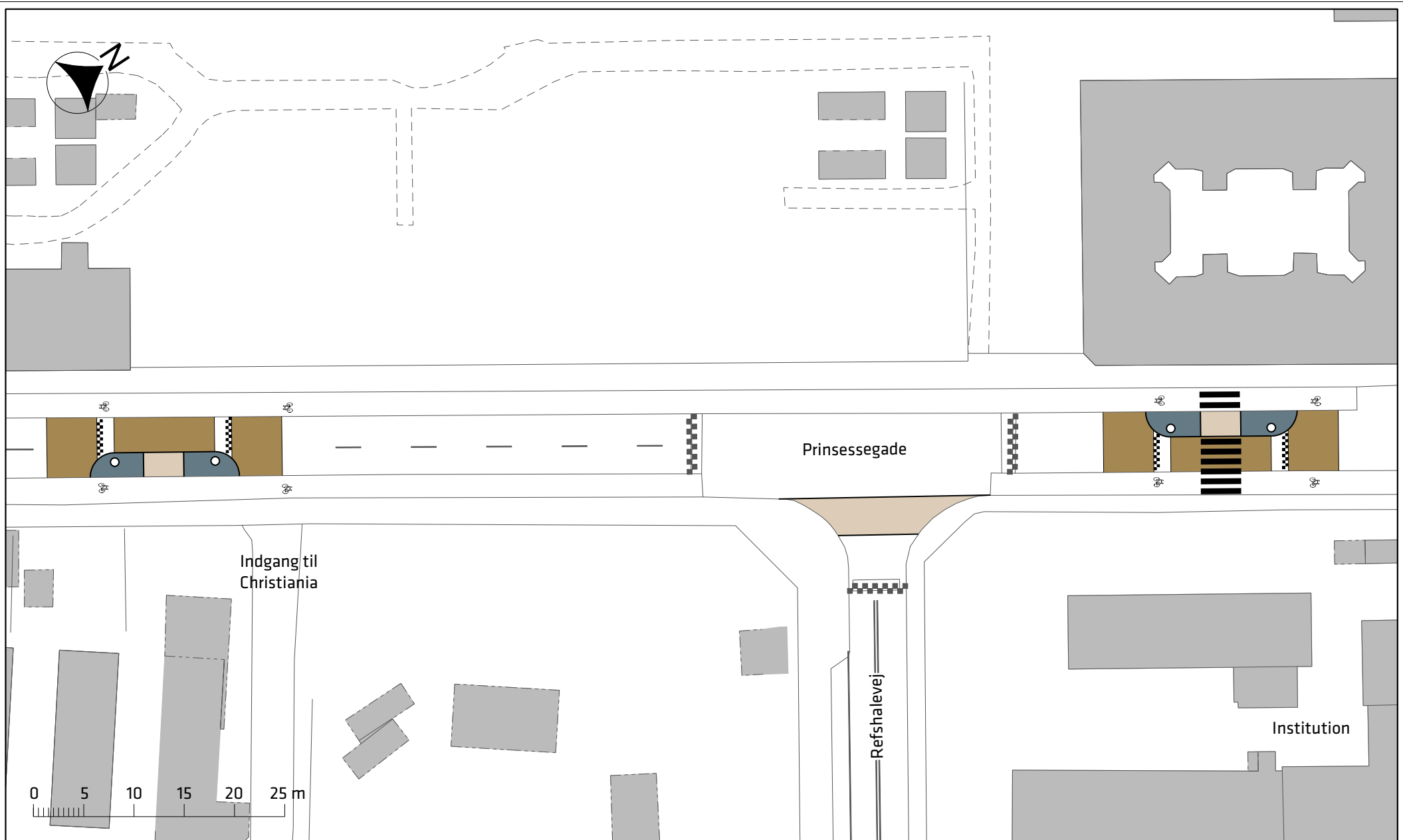
- | | | | |
|---|-------------|---|------------------|
|  | Hævet flade |  | Bøjelige steler |
|  | Fortov |  | Hævet kantsten |
|  | Helle |  | P-plads til Taxa |

Prinsessegade

Projektforslag

Bilag 1c





- Signaturforklaring**
- Hævet flade
 - Fortov
 - Helle
 - Bøjelige steler



Indgang til
Christiania

Prinsessegade

Refshalevej

Institution

Prinsessegade

Projektforslag

Bilag 1d

