



Signaturforklaring

- 1a** Vestamager Station
- 1b** Edvard Thomsens Vej

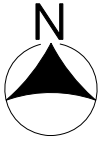
- 1c** Islands Brygge Station

Ørestads Boulevard - Vejkrydsningsmuligheder

Oversigtskort

Bilag 1








Ørestads Boulevard



Vestamager Station



Signaturforklaring

-  Fortov
-  Refuge/helle
-  Cykelsti

Ørestads Boulevard - Vejkrydsningsmuligheder

Vestamager Station

Projektforslag

Bilag 1a







Edvard Thomsens Vej

Ørestads Boulevard

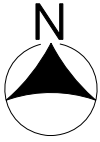


Ørestads Boulevard - Vejkrydsningsmuligheder

- Signaturforklaring
-  Fortov
 -  Refuge/helle

Edvard Thomsens Vej
Projektforslag
Bilag 1b

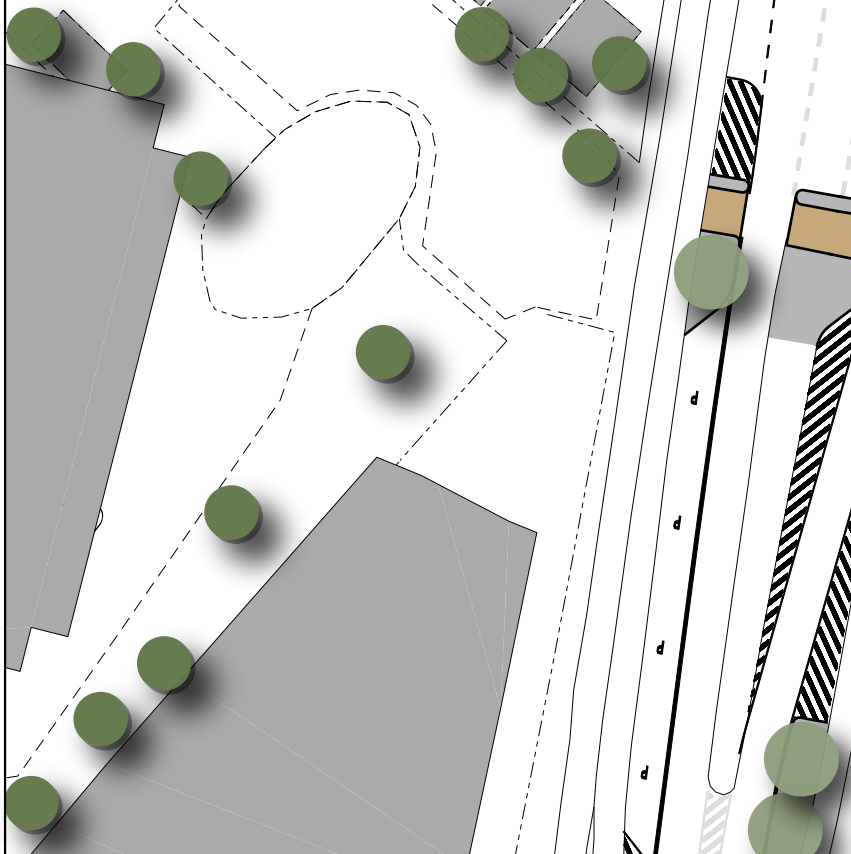







Islands Brygge Station



Ørestads Boulevard



Signaturforklaring

-  Fortov
-  Refuge/helle
-  Eksist. træ

-  Nyt træ

Ørestads Boulevard - Vejrydningsmuligheder

Islands Brygge Station

Projektforslag

Bilag 1c

