




Signaturforklaring

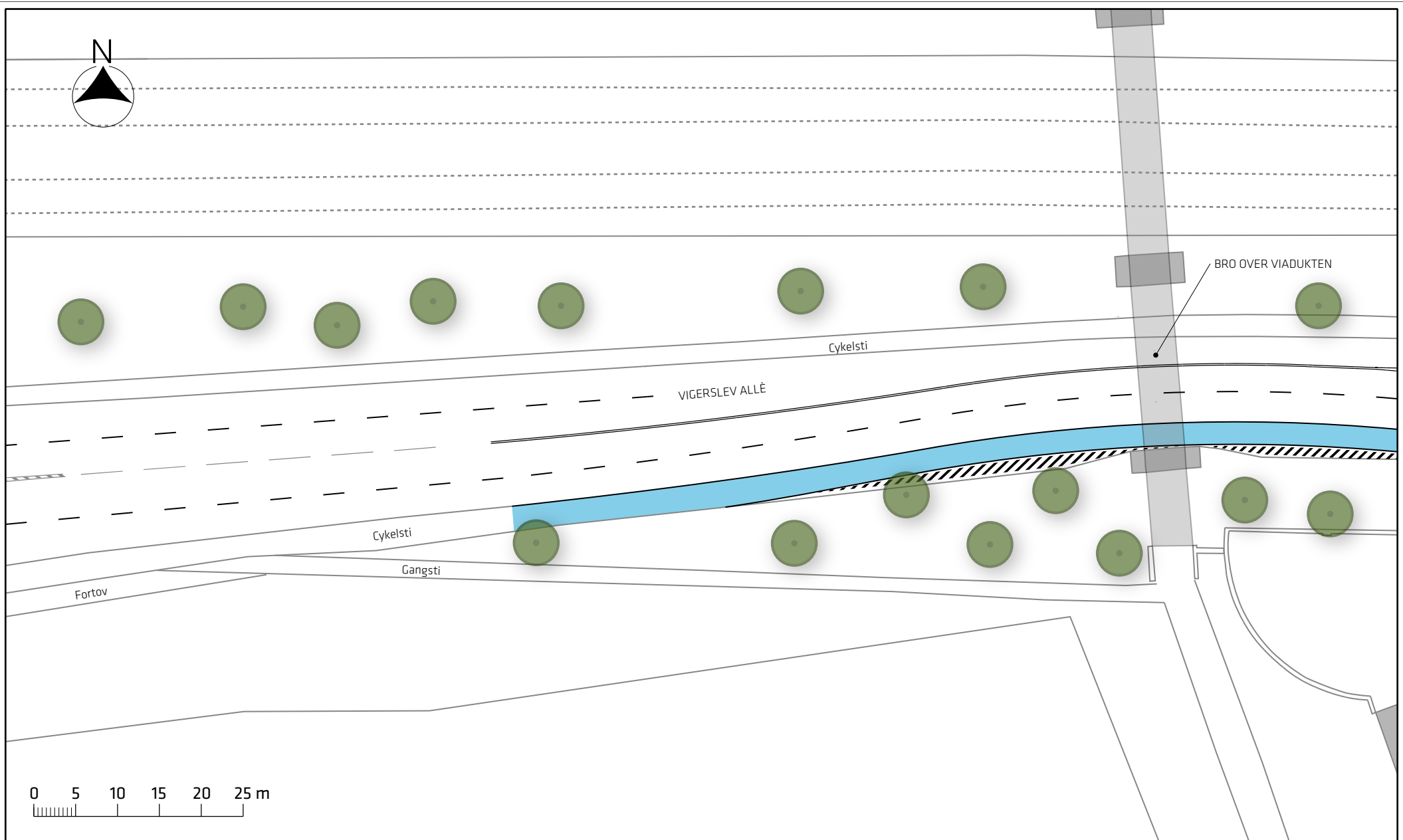
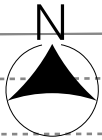
-  Entreprisegrænse til Carlsberg projektet
-  Cykelsti
-  Eksisterende træ

Ishøjruten



Projektforslag

Bilag 3A





Signaturforklaring

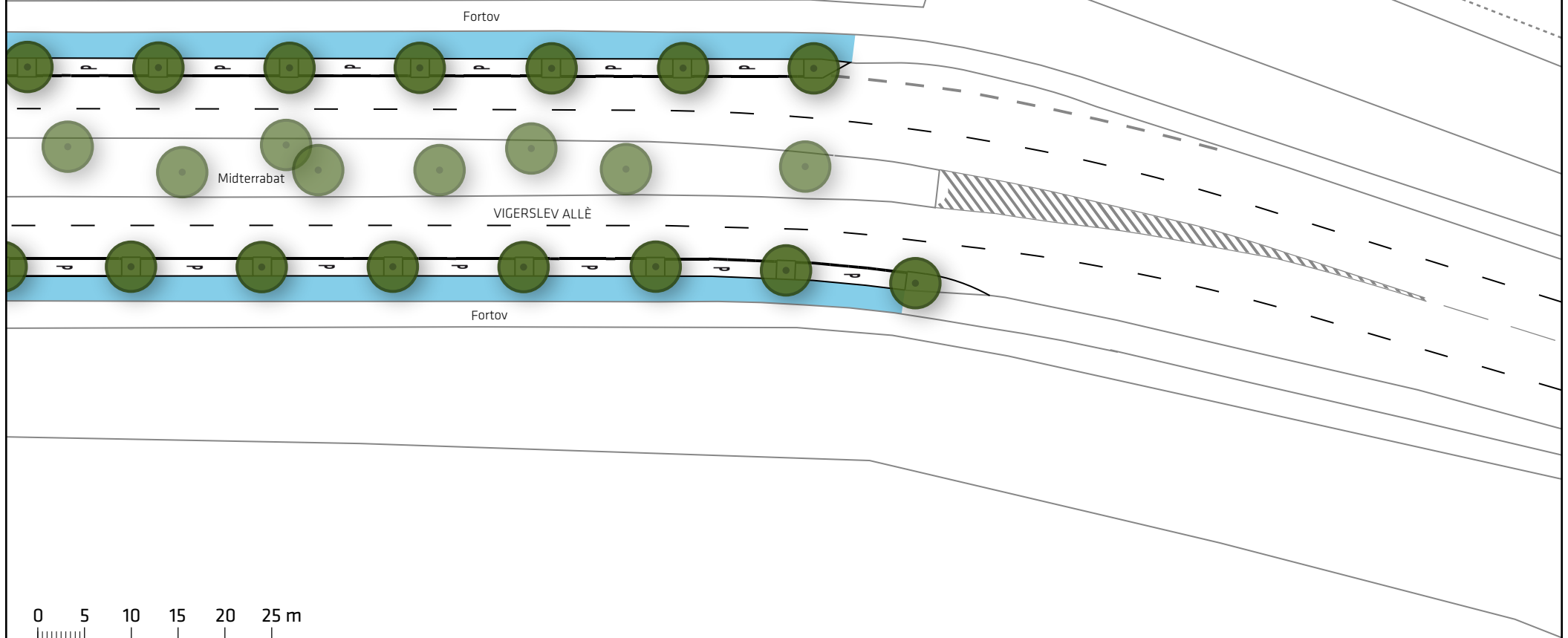
-  Cykelsti
-  Eksisterende træ

Ishøjruten



Projektforslag

Bilag 3B





Signaturforklaring

-  Cykelsti
-  Nyt træ/eksisterende træ

Ishøjruten

Projektforslag

Bilag 3C





Signaturforklaring

- Cycelsti
- Busperron
- Busplade
- Nyt træ/eksisterende træ
- Busstoppested

Ishøjruten

Projektforslag

Bilag 3D





Signaturforklaring

- Cykelsti
- Busperron
- Busplade

- Busstoppested
- Nyt træ/eksisterende træ

Ishøjruten



Projektforslag

Bilag 3E





Signaturforklaring

-  Cykelsti
-  Nyt træ/eksisterende

Ishøjruten

Projektforslag

Bilag 3F

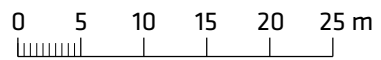




GAMMEL KØGE LANDEVEJ

VIGERSLEV ALLE

TOFTEGÅRDS PLADS



Signaturforklaring

 Cykelbane

Ishøjruten

Projektforslag

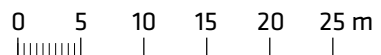
Bilag 3G





GAMMEL KØGE LANDEVEJ

OTTILIAVEJ



Signaturforklaring

 Cykelbane

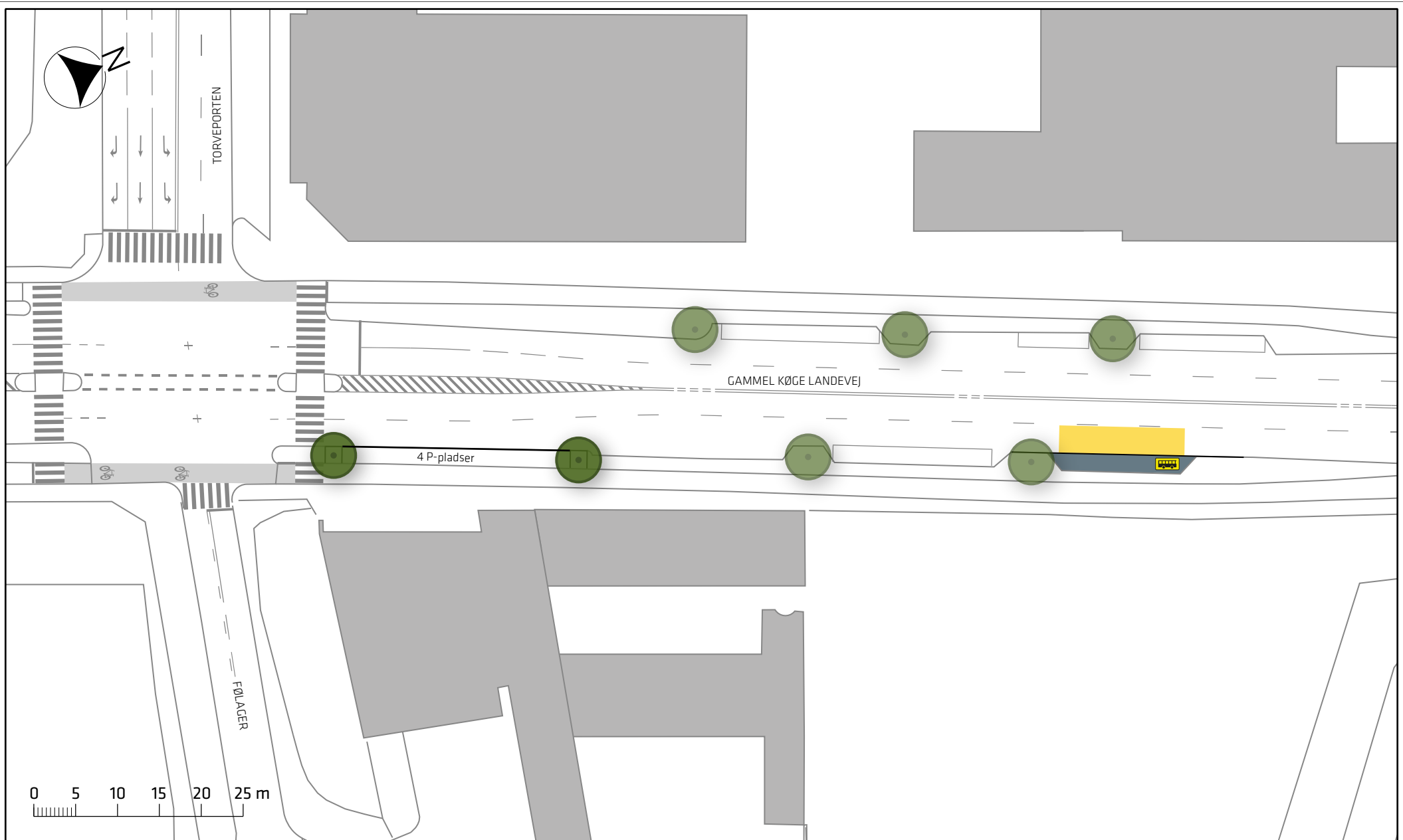
Ishøjruten

Projektforslag

Bilag 3H







Signaturforklaring

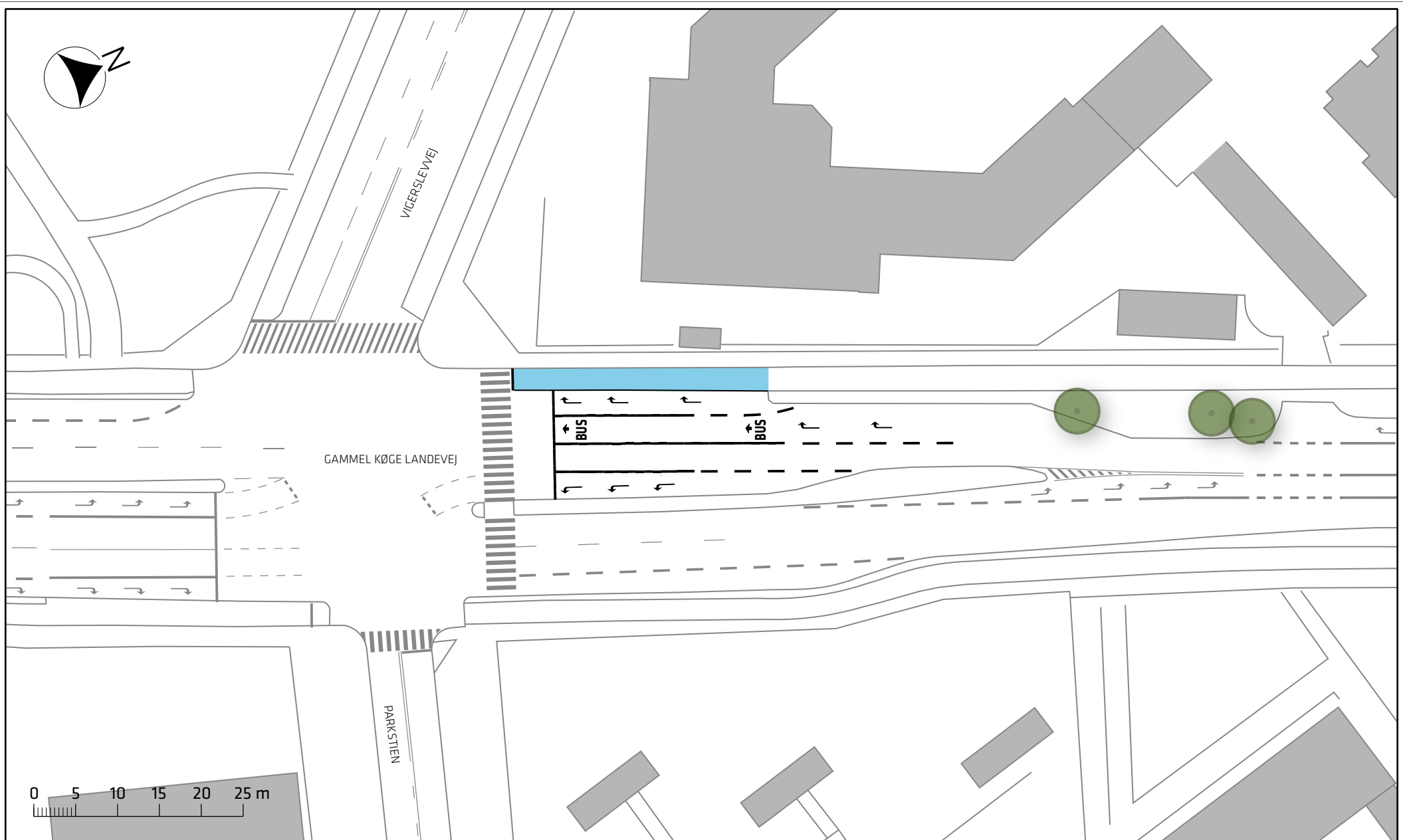
- Busperron
- Busstoppested
- Nyt træ/eksisterende træ
- Busplade

Ishøjruten



Projektforslag

Bilag 3I





Signaturforklaring

-  Cykelsti
-  Eksisterende træ

Ishøjruten

Projektforslag

Bilag 3J

