

Signaturforklaring

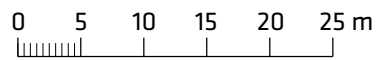
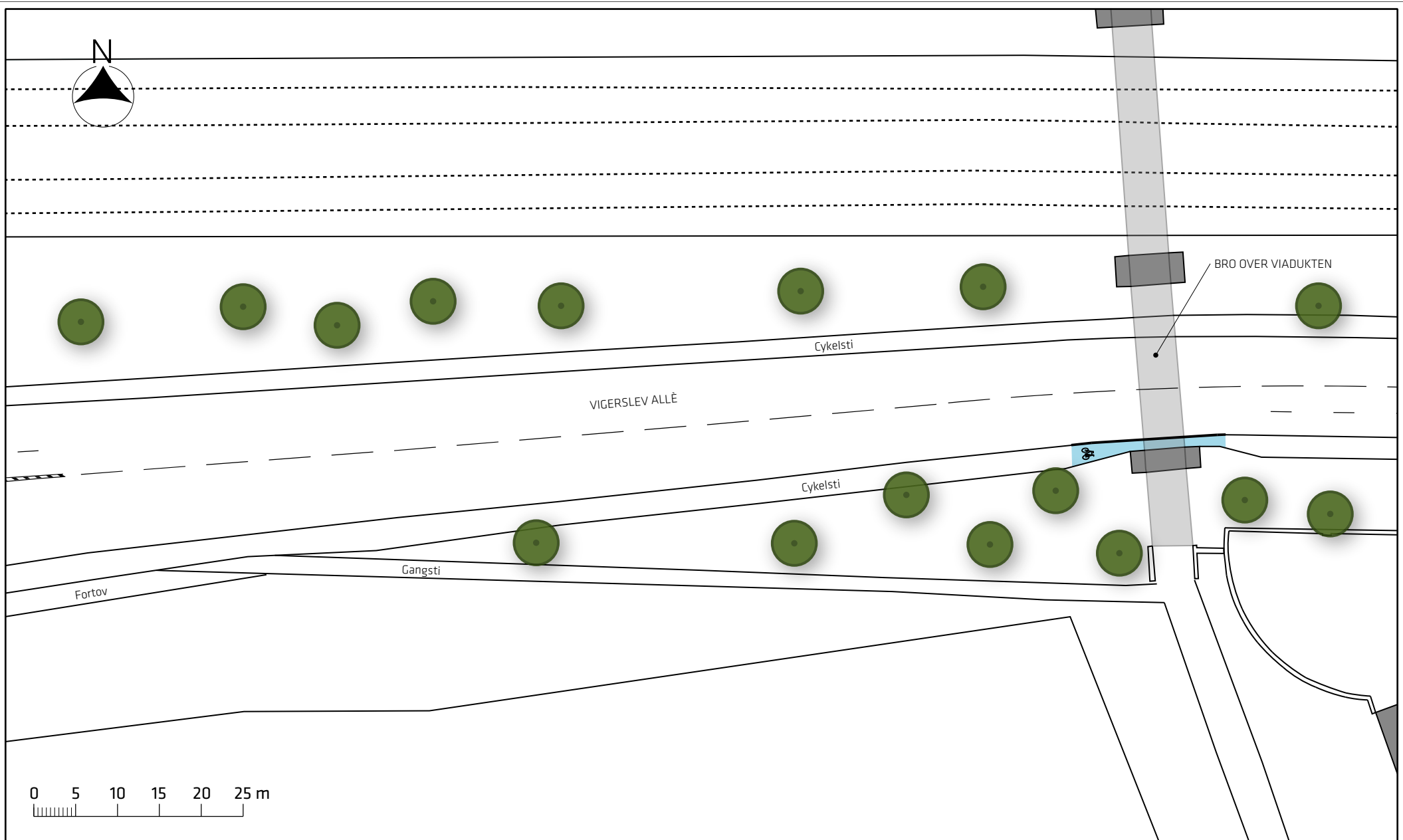
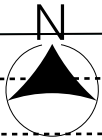
 Eksisterende træ

Ishøjruten



Eksisterende forhold

Bilag 2A





Signaturforklaring

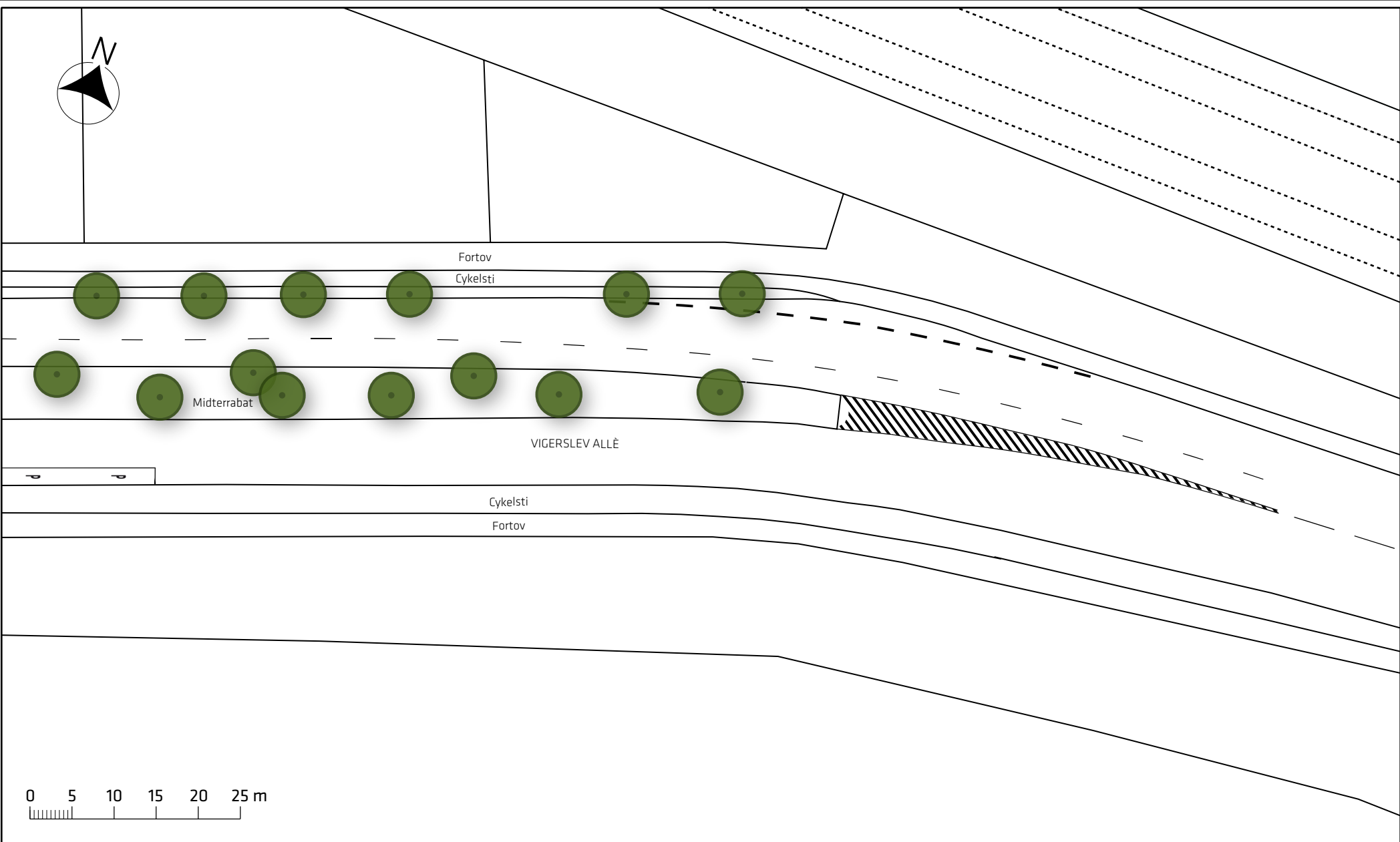
-  Eksisterende cykelbane
-  Eksisterende træ

Ishøjruten

Eksisterende forhold

Bilag 2B





Signaturforklaring

 Eksisterende træ

Ishøjruten



Eksisterende forhold

Bilag 2C





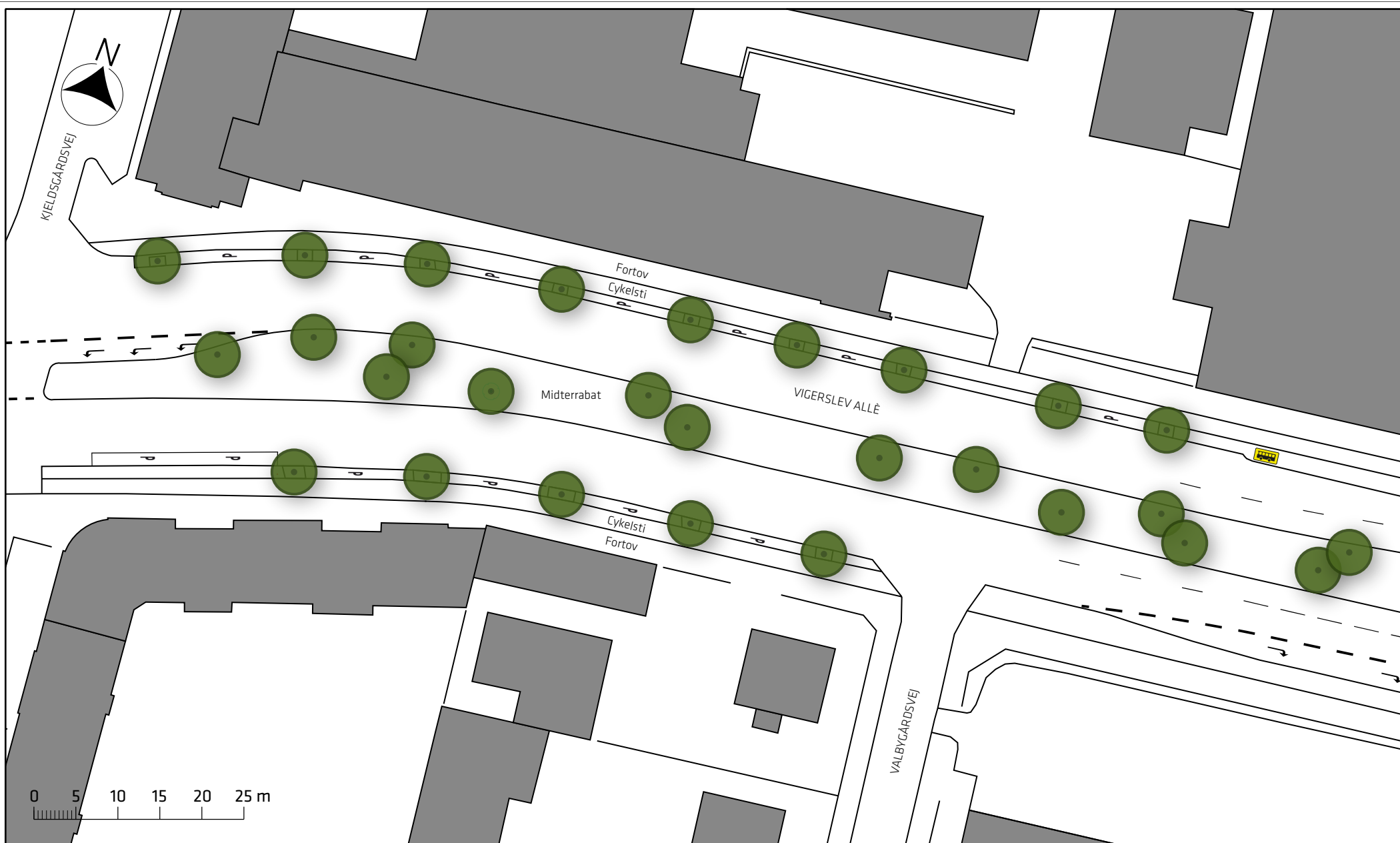
Signaturforklaring

-  Busstoppested
-  Eksisterende træ



Ishøjruten  
Eksisterende forhold

Bilag 2D





Signaturforklaring

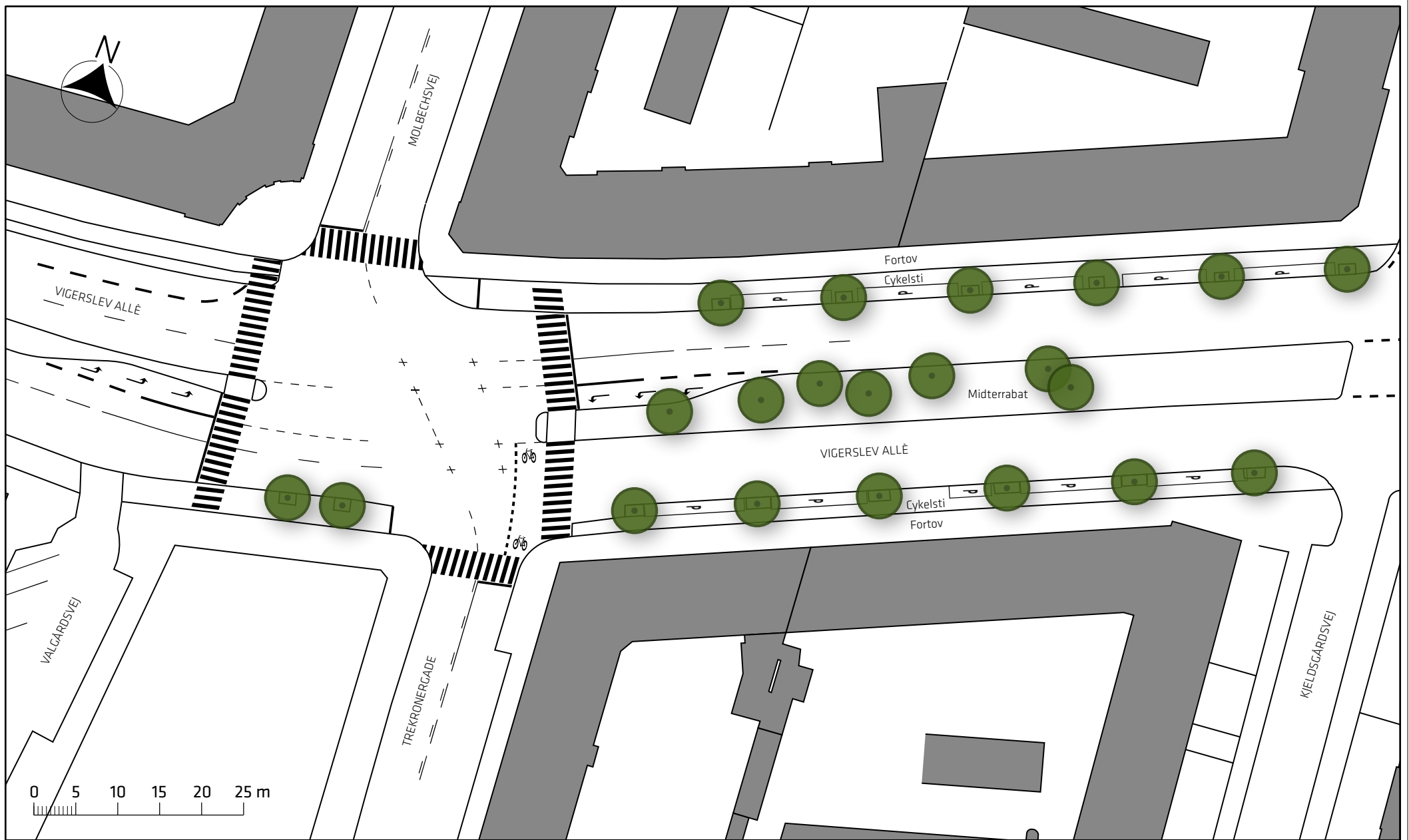
-  Busstoppested
-  Eksisterende træ

Ishøjruten


Eksisterende forhold

Bilag 2E





Signaturforklaring

 Eksisterende træ

Ishøjruten

Eksisterende forhold

Bilag 2F

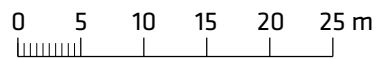




GAMMEL KØGE LANDEVEJ

VIGERSLEV ALLE

TOFTEGÅRDS PLADS

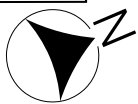


Ishøjruten

Eksisterende forhold

Bilag 2G





GAMMEL KØGE LANDEVEJ

ØTTILIAVEJ

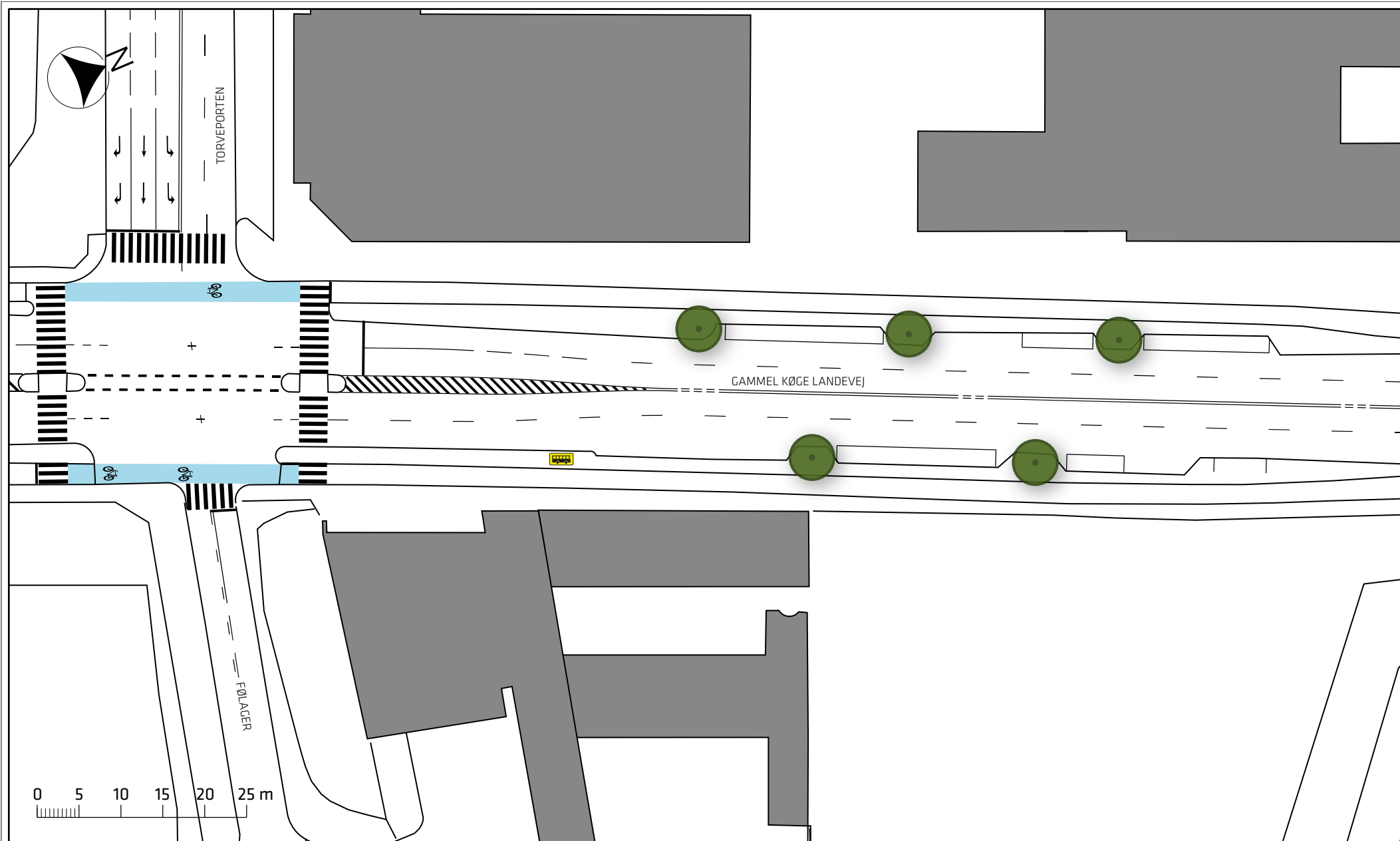
0 5 10 15 20 25 m

Ishøjruten  
Eksisterende forhold



Bilag 2H







Signaturforklaring

-  Busstoppested
-  Eksisterende træ

Ishøjruten  
Eksisterende forhold





VIGERSLEVVEJ

GAMMEL KØGE LANDEVEJ

PARKSTIEN

0 5 10 15 20 25 m

Signaturforklaring



Eksisterende træ

Ishøjruten

Eksisterende forhold

Bilag 2J

