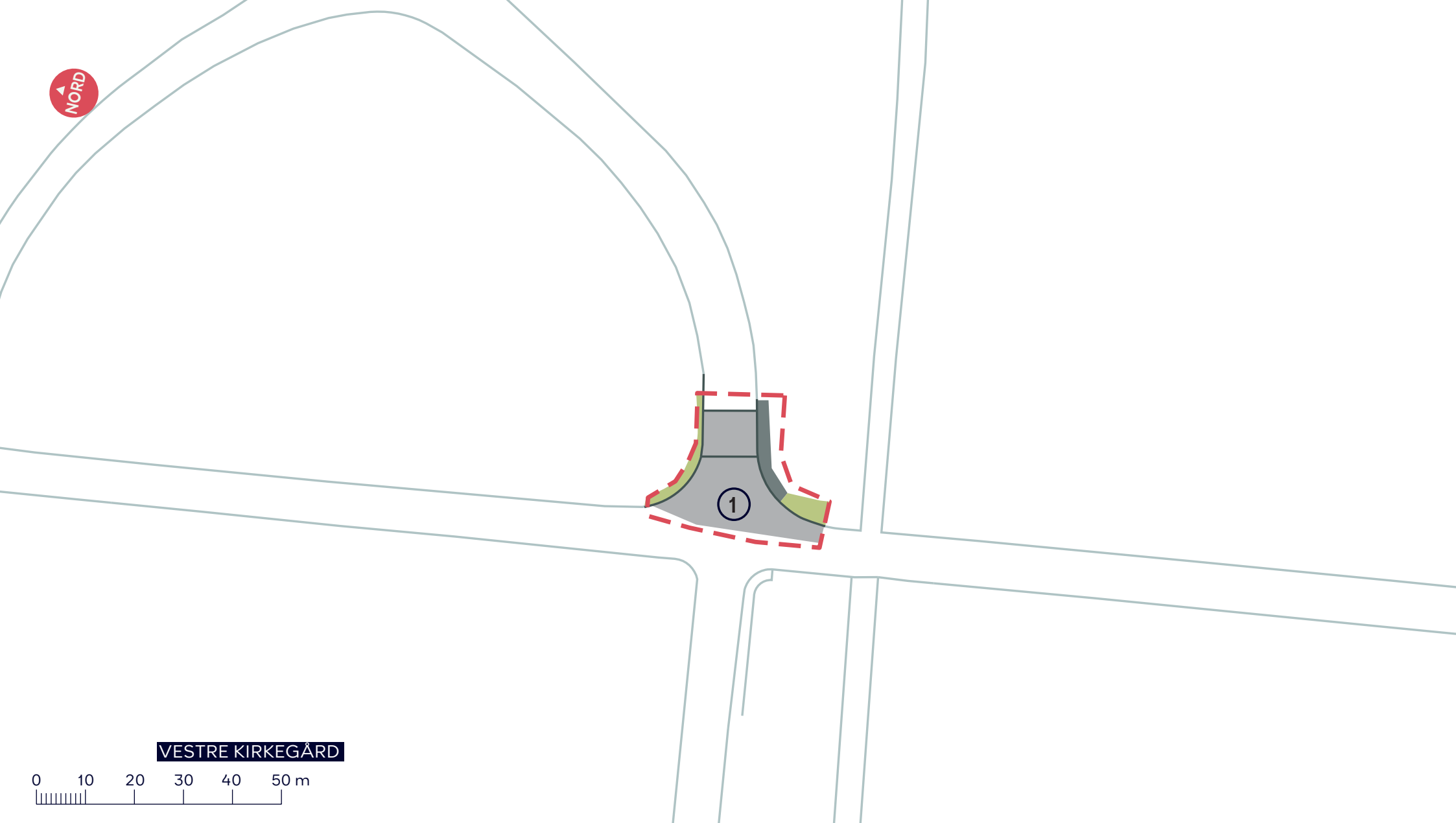


- - - Afgrænsning af nedslagspunkter(NP)
- Asfalt
- Granit
- Grus
- Trædæk
- Nyt vådområde
- Hegn nyt/eksist
- Eksisterende træ (115 stk.)
- Træ der fældes (87 stk.)
- Nyt træ (203 stk.)
- Græs
- Hæk
- Højdekurve
- Eksisterende sydligste gravsted/der ønskes flyttet

NP	Træregnskab			NP	Træregnskab		
	●	○	●		●	○	●
4	2			12	68	60	156
5	3	1		13	11		
6	5	15	15	14	5	5	10
8		2	6	16	6		
10	15			21		4	16





VESTRE KIRKEGÅRD
 Vesterbro/Kongens Enghave
 Projektforslag
SAMLET BILAG 4





VESTRE KIRKEGÅRD



-  Afgrænsning af nedslagspunkter
-  Asfalt
-  Granit
-  Græs

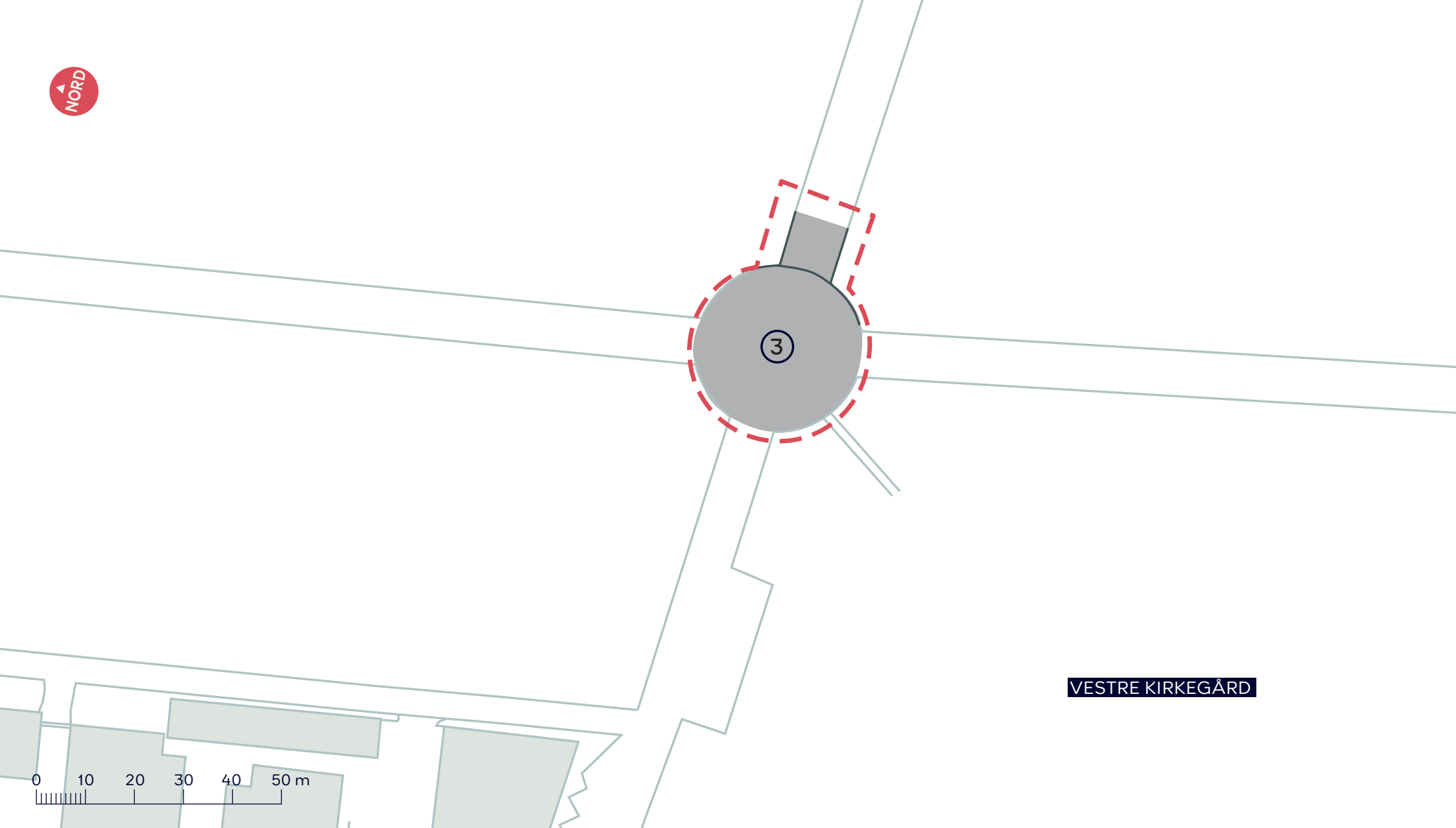
VESTRE KIRKEGÅRD

Nedslagspunkt 1



Projektforslag

BILAG 4A





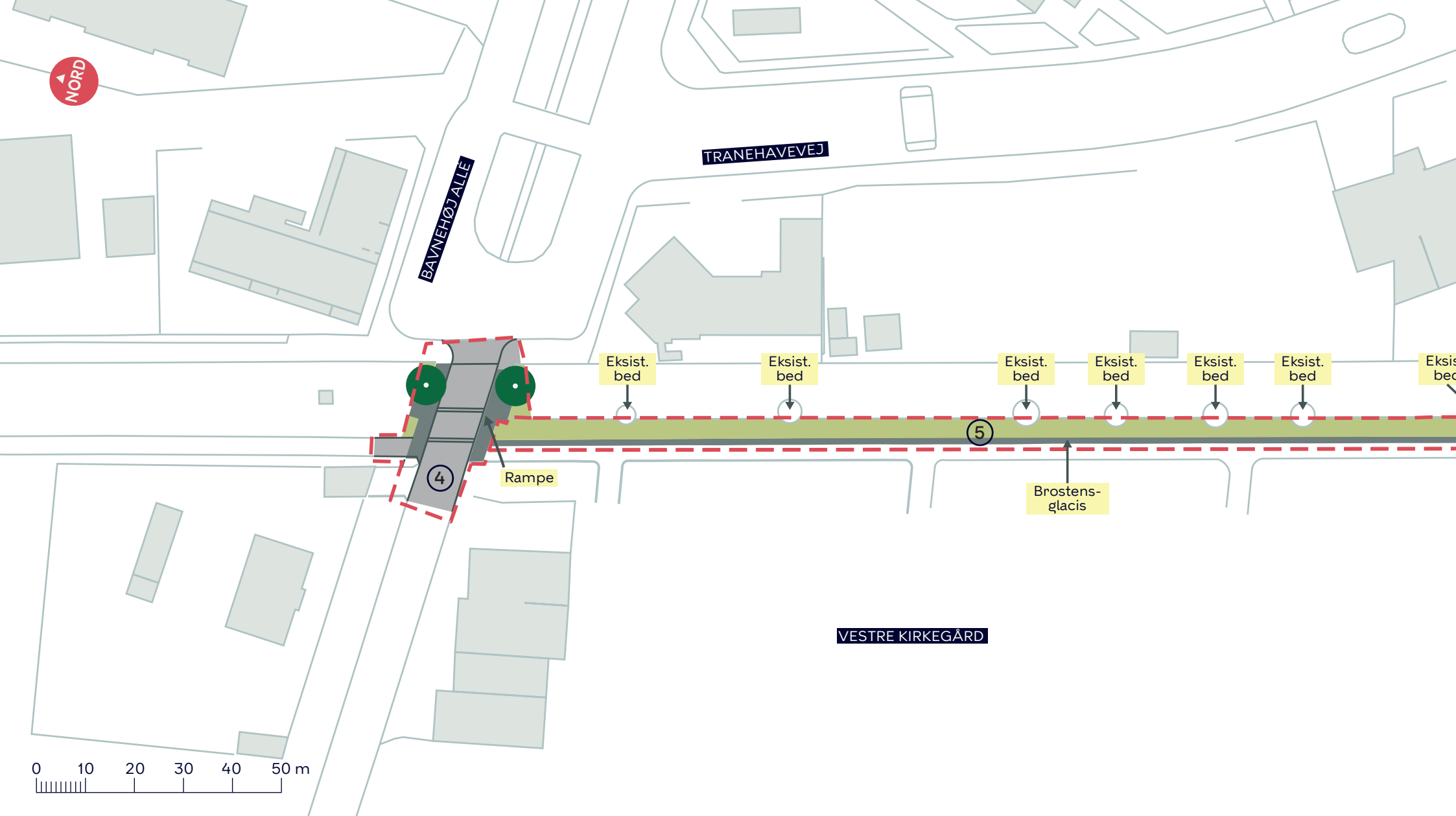
VESTRE KIRKEGÅRD

-  Afgrænsning af nedslagspunkter
-  Asfalt

VESTRE KIRKEGÅRD
Nedslagspunkt 3, Runddel ved stjernevejen
Projektforslag

BILAG 4B





--- Afgrænsning af nedslagspunkter

Asfalt

Granit

Græs

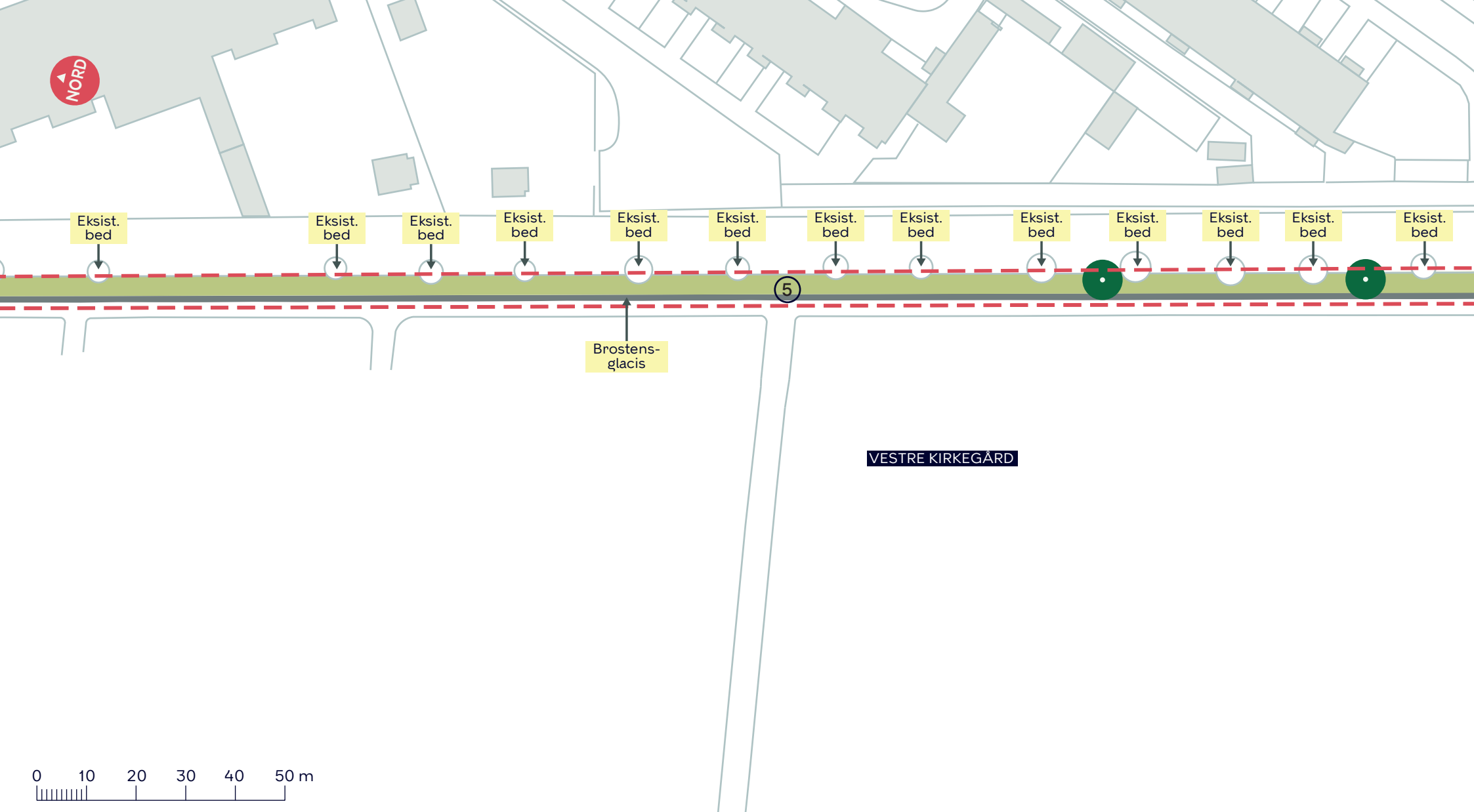
● Eksisterende træ

VESTRE KIRKEGÅRD

Nedslagspunkt 4 og 5,
Indgang ved Bavnehøj Allé og Vej langs
den østlige side af kirkegården

Projektforslag
BILAG 4C





- - - Afgrænsning af nedslagspunkter
- Græs
- Eksisterende træ

VESTRE KIRKEGÅRD
 Nedslagspunkt 5,
 Vej langs den østlige side af kirkegården
 Projektforslag
BILAG 4D





- - - Afgrænsning af nedslagspunkter
- Asfalt
- Granit
- Grus
- Græs
- Eksist hegn
- Eksisterende træ
- Træ der fældes
- Nyt træ
- Højdekurve

VESTRE KIRKEGÅRD
 Nedslagspunkt 5,6,7 og 21,
 Vej langs den østlige side af kirkegården,
 Bassin A, Nord for CAB og Bassin E
 Projektforslag
BILAG 4E





- - - Afgrænsning af nedslagspunkter
- Asfalt
- Græs
- Hæk
- Eksist hegn
- Eksisterende træ
- Træ der fældes
- Nyt træ

VESTRE KIRKEGÅRD
Nedslagspunkt 7, 8 og 12, Nord for CAB,
Østre Kapel og Bassin B
Projektforslag
BILAG 4F





--- Afgrænsning af nedslagspunkter

Asfalt

Grus

Trædæk

Græs

Hæk

● Eksisterende træ

○ Træ der fældes

● Nyt træ

--- Højdekurve

--- Eksist hegn

■ Eksisterende sydligste gravsted

VESTRE KIRKEGÅRD
*Nedslagspunkt 10 og 12, Runddel i det
nø hjørne af bassin B og Bassin B*
Projektforslag
BILAG 4G





--- Afgrænsning af nedslagspunkter

Grus

Græs

Vådområde

Højdekurve

Eksist hegn

● Eksisterende træ

○ Træ der fældes

● Nyt træ

■ Eksisterende gravsted, der ønskes flyttet

VESTRE KIRKEGÅRD

Nedslagspunkt 12 og 13, Bassin B og Runddel i det nv hjørne af Bassin B

Projektforslag

BILAG 4H





VESTRE KIRKEGÅRD

Låge

SYDBANESTIEN

Dige

Materialeplads

Lavning

12

14

SJÆLØR BOULEVARD

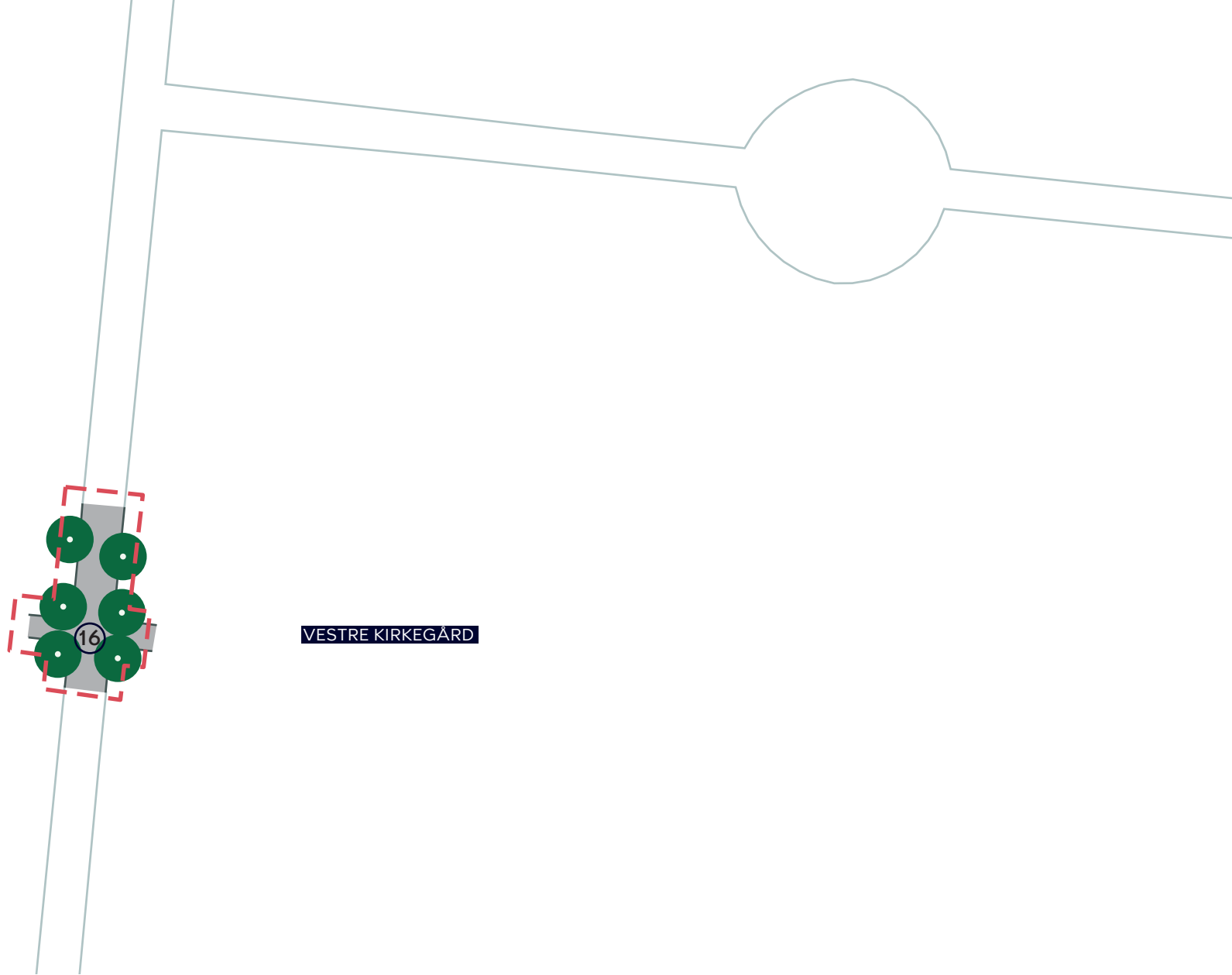





-  Afgrænsning af nedslagspunkter
-  Asfalt
-  Græs
-  Højdekurve
-  Eksist hegn
-  Eksisterende træ
-  Træ der fældes
-  Nyt træ

VESTRE KIRKEGÅRD
Nedslagspunkt 12 og 14, Bassin B og Bassin C
Projektforslag

BILAG 4J





-  Afgrænsning af nedslagspunkter
-  Asfalt
-  Eksisterende træ

VESTRE KIRKEGÅRD
Nedslagspunkt 16, Syd for Stjernevejen
Projektforslag
BILAG 4K





VESTRE KIRKEGÅRD

De muslimske grave

Lavning

17

0 10 20 30 40 50 m

SJÆLØR BOULEVARD

- - - Afgrænsning af nedslagspunkter
- Græs
- Højdekurve

VESTRE KIRKEGÅRD
Nedslagspunkt 17, De muslimske grave
Projektforslag

BILAG 4L

