



NYBROGADE

Borgermøde 21/1 2019

**SAMMEN
OM BYEN**

KØBENHAVNS KOMMUNE
Teknik- og Miljøforvaltningen

FORMÅL

Forbedre forhold for fodgængere og ophold.

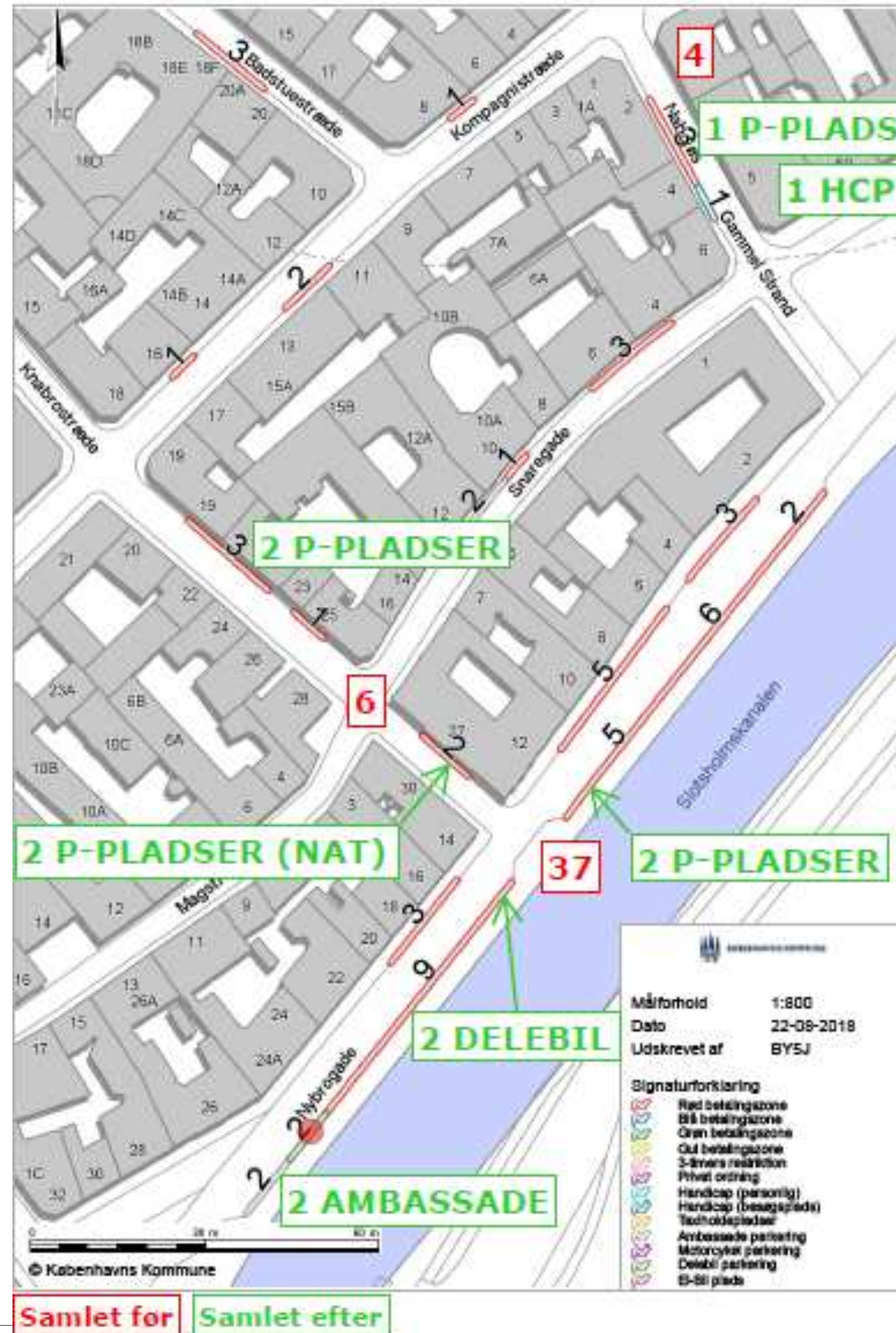
Skabe et sammenhængende promenadeforløb om Slotsholmen.

Etablere mere cykelparkering.

Flest mulige københavnere oplever byen mere grøn og levende med flere træer og opholdsmuligheder.

Styrke den lokale egenart, jf. Arkitekturpolitikken i København.

FORUDSÆTNING



KONTEKST



Forslaget tager udgangspunkt i stedets eksisterende kvaliteter;

BYENS STRUKTUR - FACADERNES VÆSEN - NYBROGADES RUM



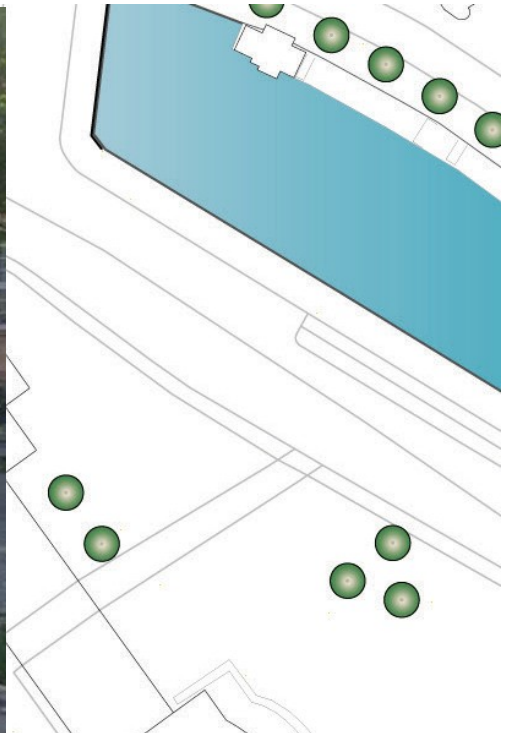
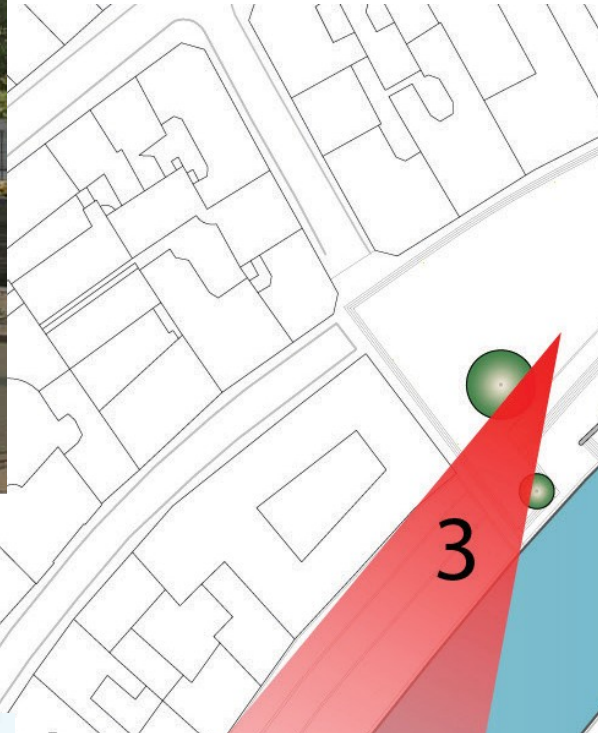
OMRÅDETS RUMLIGE KVALITETER



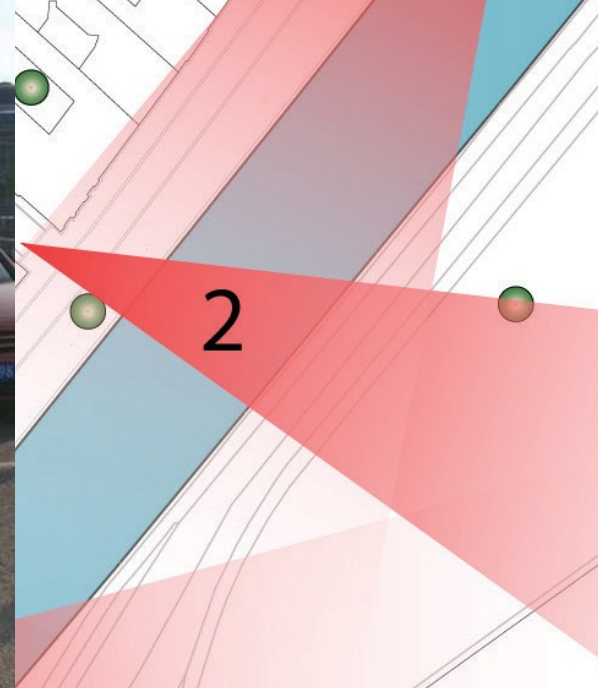
BEVÆGELSE, FORBINDELSE OG PLADSER



Væsentlige perspektiver



overraskelsesmoment



bevægelse og retning

primær ankomst



Områdets belægninger



det stramme forløb



den snævre gade



pladsen med sine kendetegn

ARKITEKTONISKE GREB

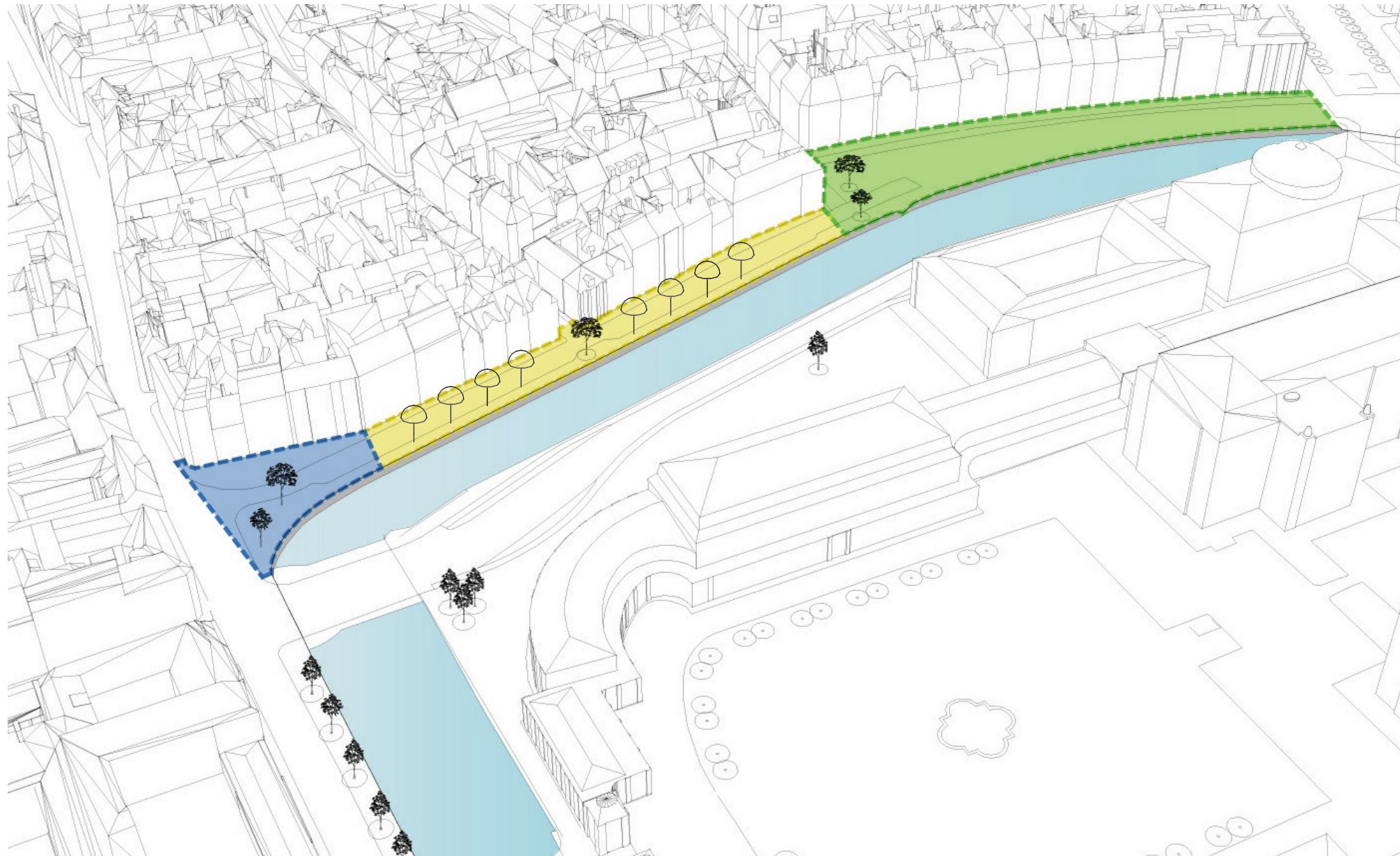
Træer

Belægning

Inventar



Træerne og deres placering



Belægningstypologierne



TEKNIKKEN

Vi er i middelalderbyen og fortætter stemningen


Inventar





FORSLAGET

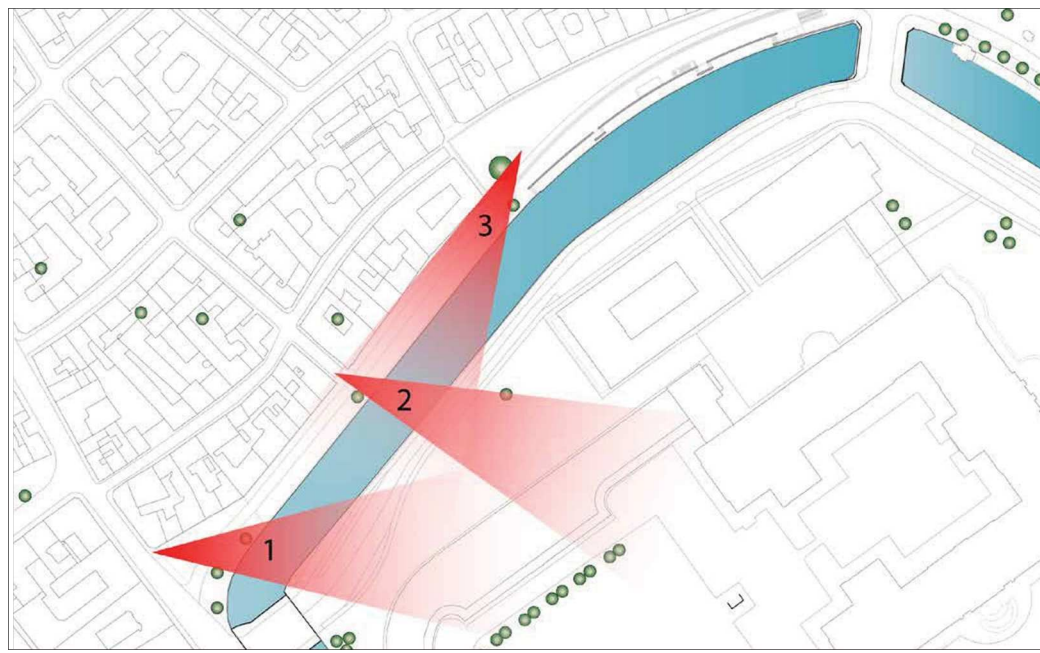
Helheden



Planen







Perspektiverne – Fremtidige forhold



1



2



3







Planen

Tegningsnr:

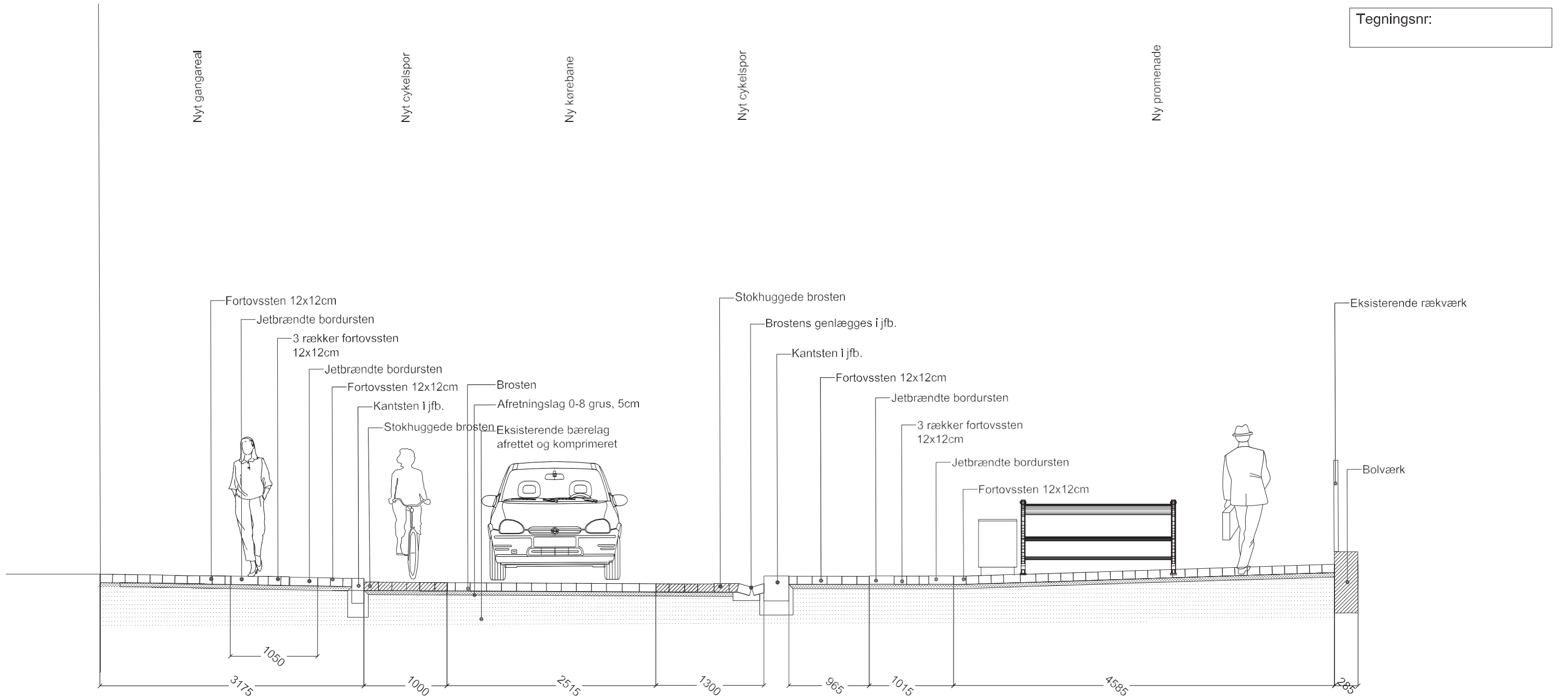
Nyt gangareal

Nyt cykelspor

Ny kørebane

Nyt cykelspor

Ny promenade



Tidsplan:

Indstilling april 2019

Hovedprojektering Sommer 2019

Udbud efter sommerferien 2019

Anlæg efterår 2019 og forår 2020

Aflevering medio 2020

