



Jernbane

HF. BORGERVÆNGET

SIBELIUSGADE

4332

4860

Græs

Længdeparkering

Fortov

66

68

44

42

4841

0 5 10 15 20 25 m

Signaturforklaring

- | | | | | | |
|--|------------------------|---|-----------|---|--------------|
|  | Projektområde |  | Helle |  | Matrikelskel |
|  | Dobbeltrettet cykelsti |  | Græsrabet |  | Matrikel nr. |
|  | Fortov |  | Hegn | | |
|  | Hævet flade | | | | |

Svanemølleruten, etape 3

Sibeliussgade
Projektforslag

Bilag 3A





BORGERVÆNGET
GENBRUGSSTATION

6009

Jernbane

HF. BORGERVÆNGET

4332

Hegn

SIBELIUSGADE

4373

4860


Græs

KILDEVÆLD FRIT OG KLUB

25

23

27



Signaturforklaring

- Projektområde
- Double blue line Dobbeltrettet cykelsti
- Light brown Fortov
- Brown Bump

- Dark blue Helle
- Dark green Græsribat
- Light green Græsskråning
- Dotted line Hegn/Plankeværk

- Green circle Eks. træ
- Green cluster Eks. trægruppe
- Red circle Træ fældes

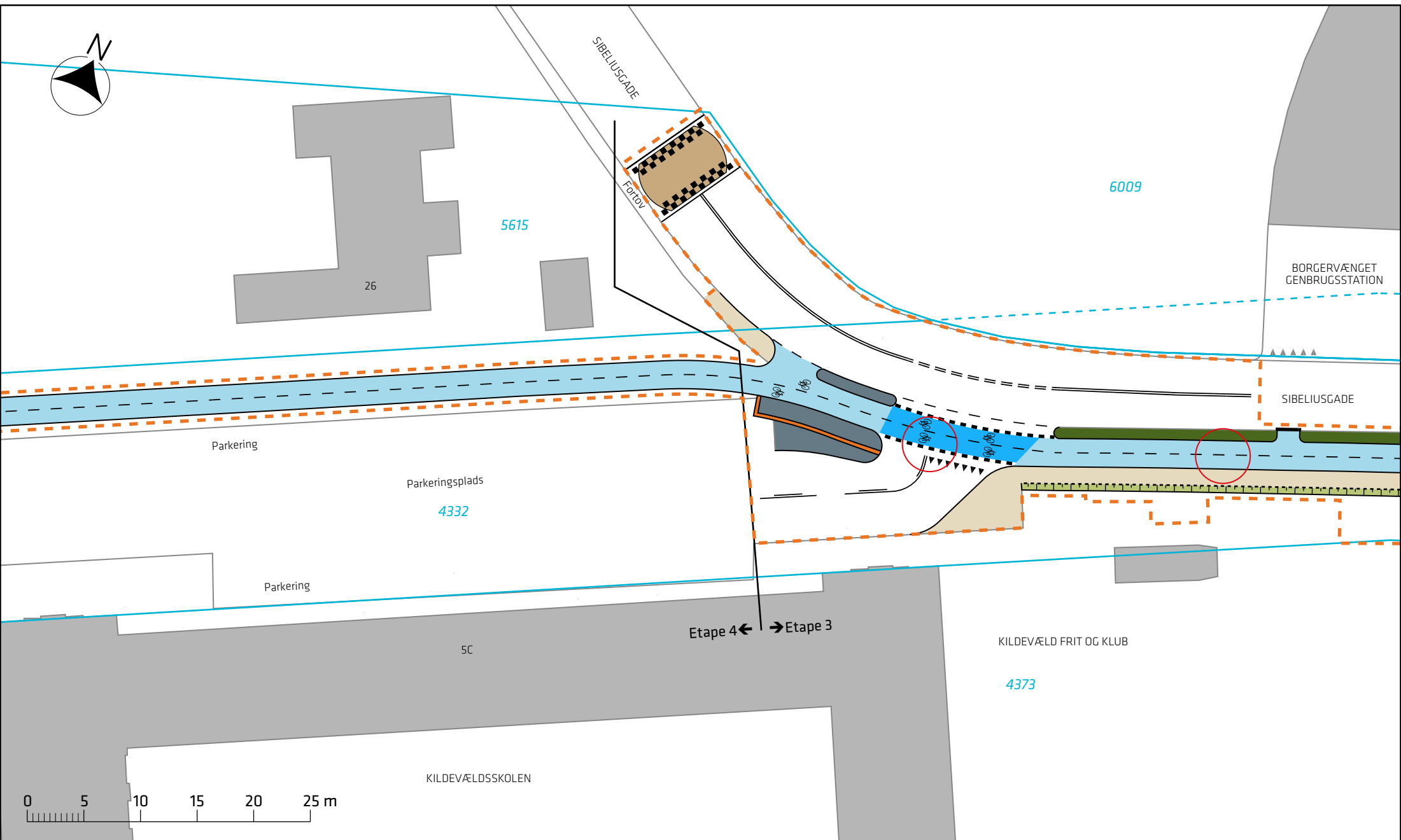
- Blue line Matrikelskel
- Dashed blue line Vejudlæg
- Blue number 4322 Matrikel nr.

Svanemølleruten, etape 3















Sibeliussgade
Projektforslag

Bilag 3B





Signaturforklaring

- | | | | | | | | |
|--|------------------------|---|--------------|---|------------|---|--------------|
|  | Projektområde |  | Bump |  | Plankeværk |  | Matrikelskel |
|  | Dobbeltrettet cykelsti |  | Helle |  | Støttemur |  | Vejudlæg |
|  | Blåt cykelfelt |  | Græsribat |  | Træ fældes |  | Matrikel nr. |
|  | Fortov |  | Græsskråning | | | | |

Svanemølleruten, etape 3/4

Sibeliussgade
Projektforslag

Bilag 3C





5973

5615


Fællessti

KILDEVÆLDSPARKEN






4332

5052

4373



Signaturforklaring

- | | | | |
|--|------------------------|---|--------------|
|  | Projektområde |  | Matrikelskel |
|  | Dobbeltrettet cykelsti |  | Vejudlæg |
| | |  | Matrikel nr. |

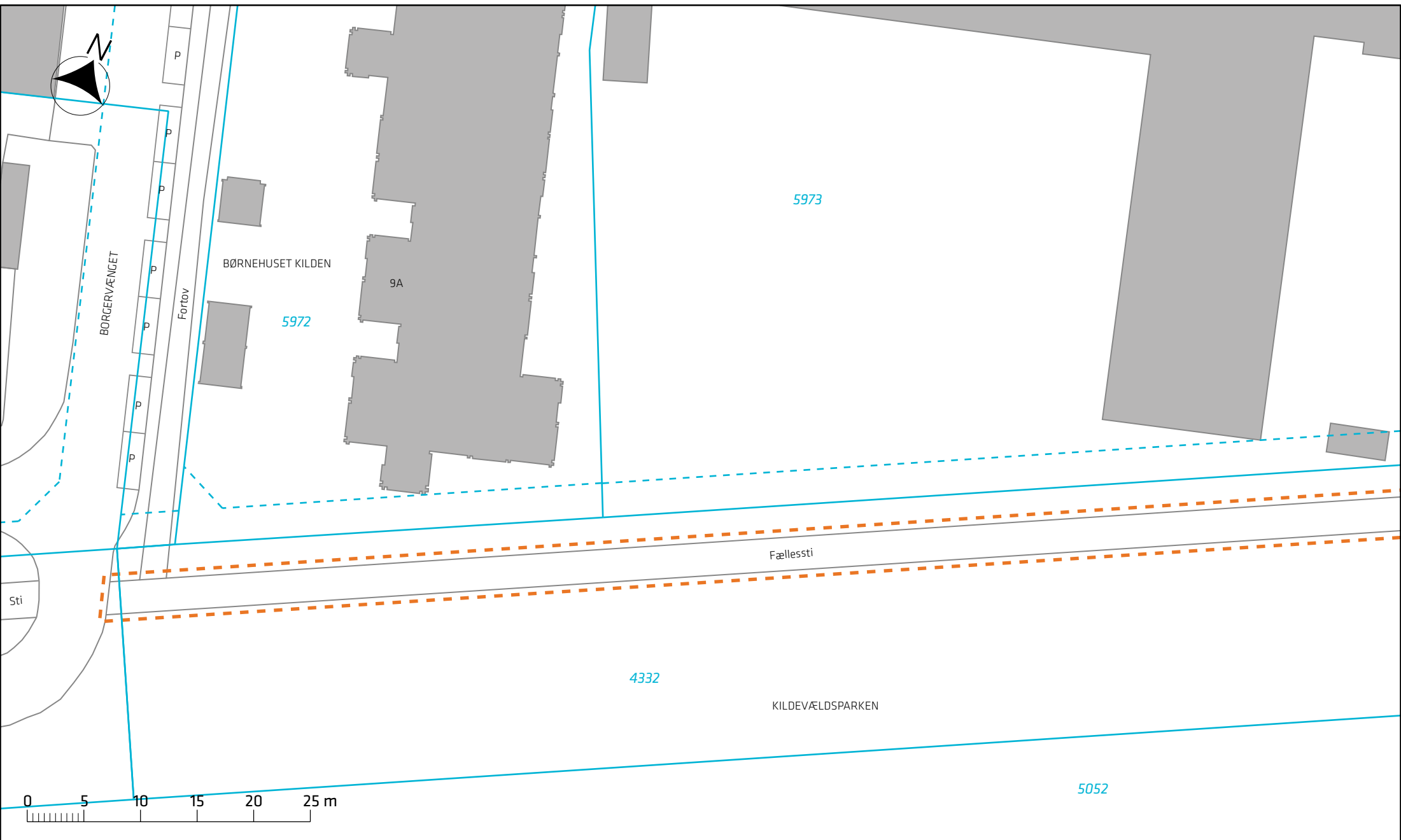
Svanemølleruten, etape 4

Kildevældsparken

Projektforslag

Bilag 3D





Signaturforklaring

- - - - - Projektområde
- Matrikelskel
- - - - - Vejudlæg
- 4322 Matrikel nr.

Svanemølleruten, etape 4

Kildevældsparken
Projektforslag

Bilag 3E

