

DE GAMLES BY



Projektområde (åben byplads og nærgenbrugsplads)

Netværksbygning

Skur

DAGINSTITUTION  
GULDSMEDEN

Trappe-  
nedgang

Skur

NÆRGENBRUGSPADS

Byttecentral

MOLLEGADE

GULDBERGSGADE



Signaturforklaring

- Gul OB-belægning
- Granit
- Grus

- Trådhegn/mur
- Låge/port (lukket)
- Hævet bænk
- Plantebed

- Stele/lysmast
- Genbrugscontainer
- Eks. træ/nyt træ

Helhedsplan for De Gamles By

Projektforslag til åben byplads  
og nærgenbrugsplads

Bilag 3A





Projektområde (retablering af legeplads)

DE GAMLES BY

GULDSMEDEN

Koloni-havehus

DAGINSTITUTION GULDSMEDEN

Netværksbygning

Skur

Trappenedgang

NÆRGENBRUGSPLADS

GULDBERGSGADE

PETER FABERS GADE



Signaturforklaring

Asfalt
Granit
Sand

Trådhegn/mur
Låge/port (lukket)
Siddekant/træplint
Plantebed

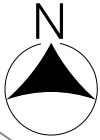
Eks. træ
Nyt træ
Græsarmering
Faldgummi

### Helhedsplan for De Gamles By

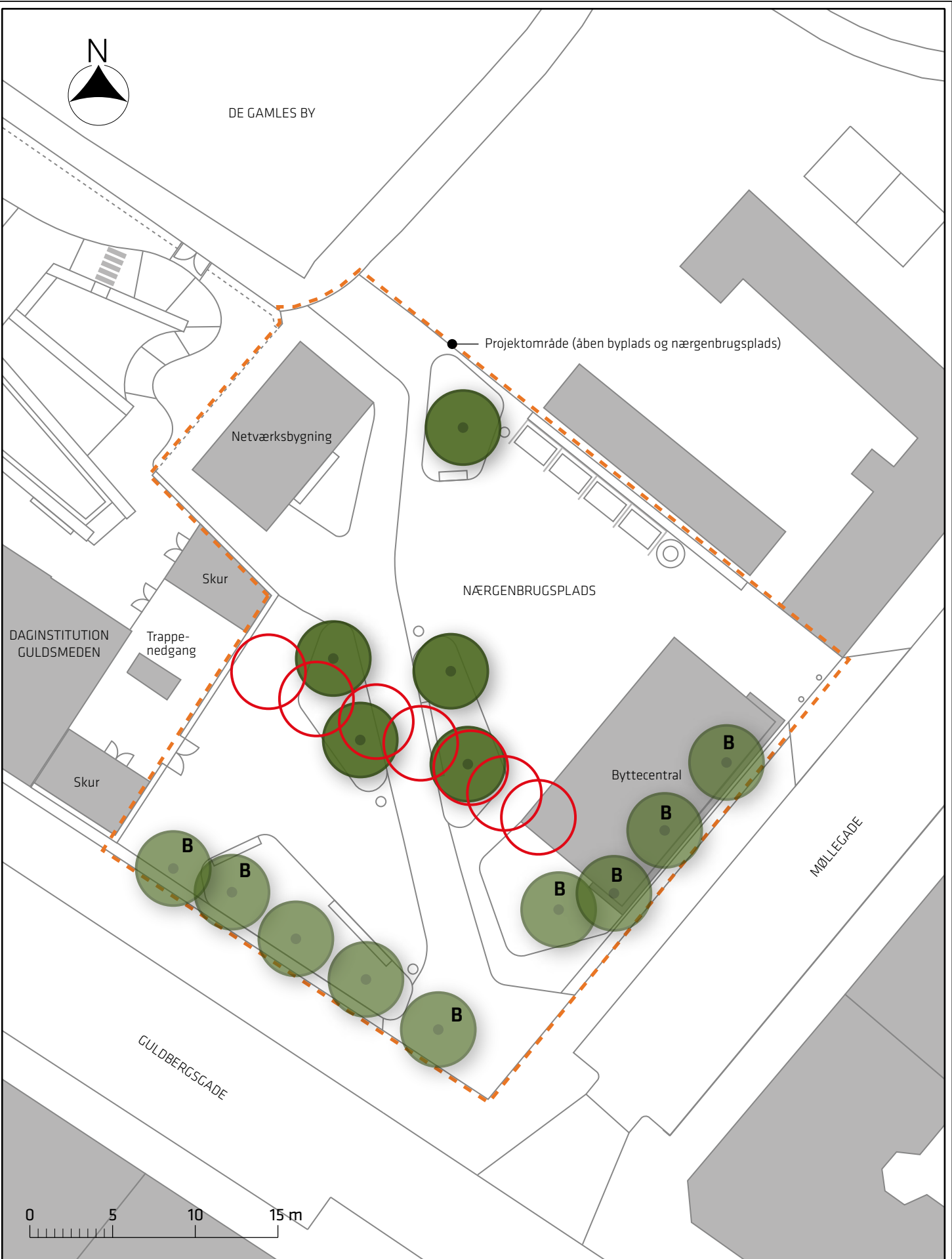
Projektforslag til reetablering af legeplads til daginstitution Guldsmeden

Bilag 3B





DE GAMLES BY



Projektområde (åben byplads og nærgenbrugsplads)

Netværksbygning

NÆRGENBRUGSPADS

DAGINSTITUTION  
GULDSMEDEN

Trappe-  
nedgang

Skur

Skur




Byttecentral

MØLLEGADE

GULDBERGSGADE

0 5 10 15 m

Signaturforklaring \*) indenfor projektområdet

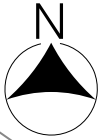
-  Eks. træ der bevares: 9 stk. \*)
- B** Bevaringsværdigt træ: 7 stk. \*)
-  Nyt træ: 5 stk. \*)
-  Popler der fældes: 7 stk. \*)

## Helhedsplan for De Gamles By

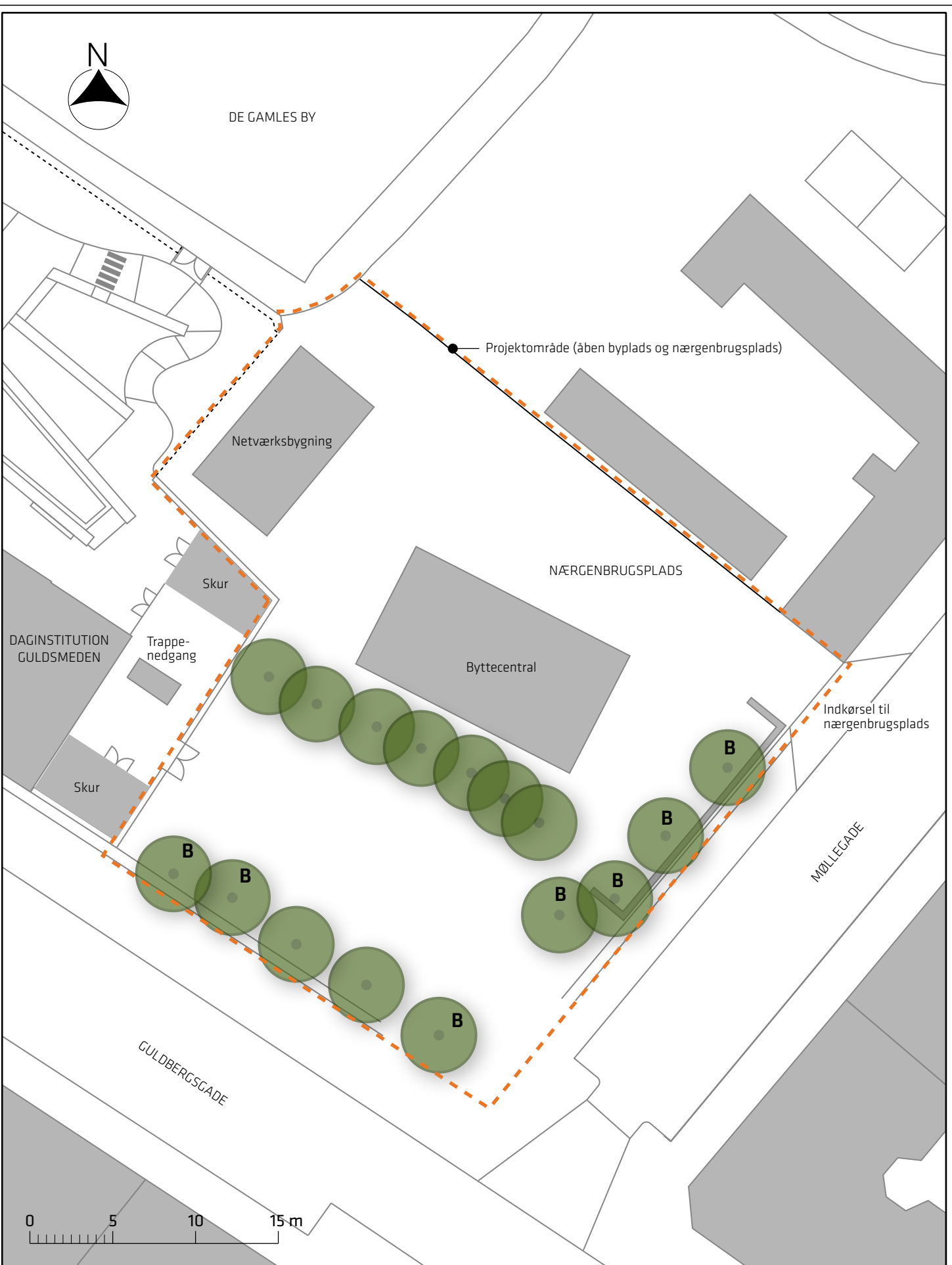
Alternativ 1, skitseprojekt der ikke er godkendt  
(nærgenbrugsplads og sydlig del af daginstitution Guldsmeden)

Bilag 3C






DE GAMLES BY



Signaturforklaring \*) indenfor projektområdet

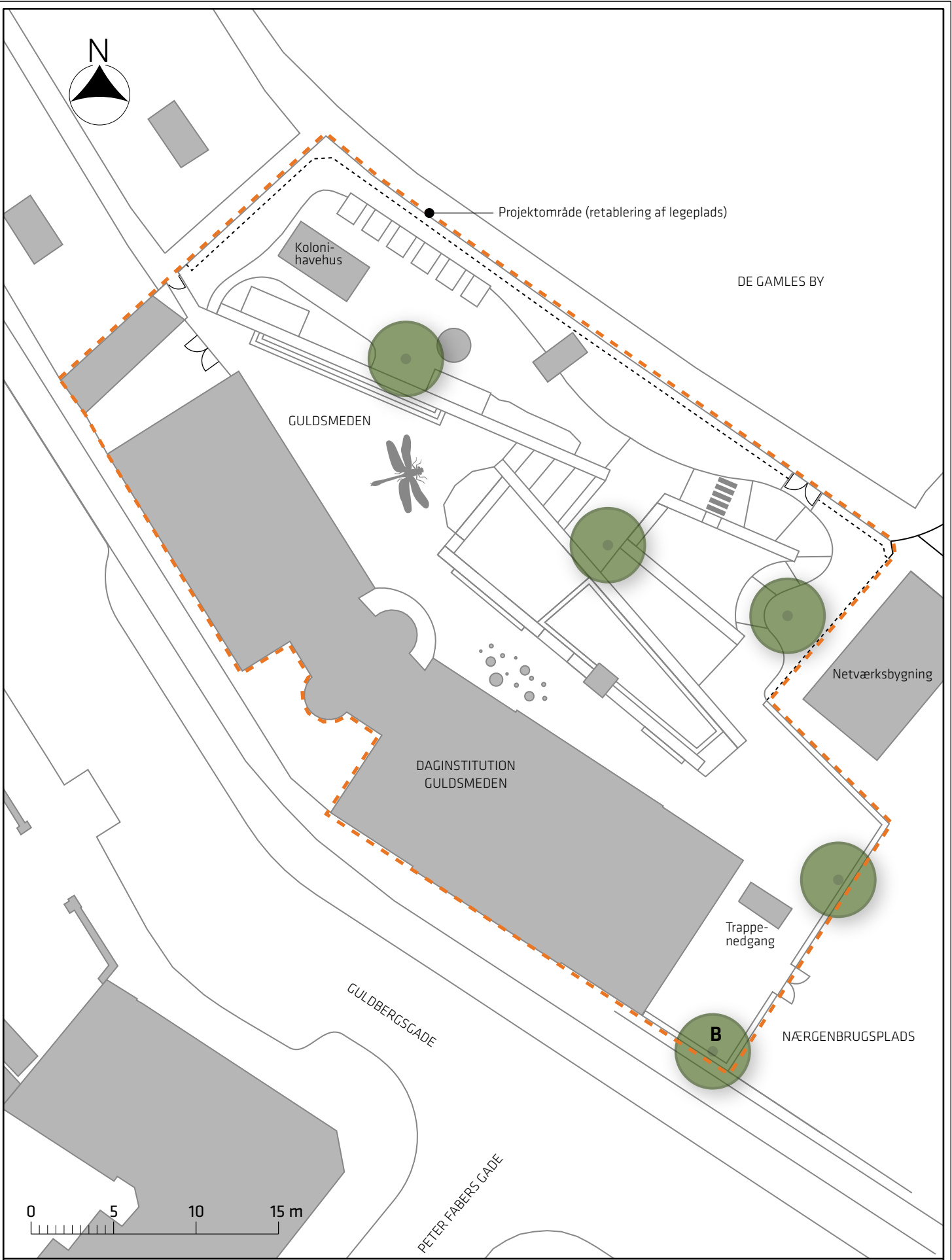
-  Eks. træ der bevares: 16 stk. \*)
- B** Bevaringsværdigt træ: 7 stk. \*)

## Helhedsplan for De Gamles By

Alternativ 2, skitseprojekt der ikke er godkendt  
(nærgenbrugsplads og sydlig del af daginstitution Guldsmeden)

Bilag 3D





Projektområde (retablering af legeplads)

DE GAMLES BY

GULDSMEDEN

DAGINSTITUTION  
GULDSMEDEN

Netværksbygning

Trappe-  
nedgang


GULDBERGSGADE

NÆRGENBRUGSPADS

PETER FABERS GADE

0 5 10 15 m

Signaturforklaring \*) indenfor projektområdet

-  Eks. træ der bevares: 5 stk. \*)
- B** Bevaringsværdigt træ: 1 stk.

## Helhedsplan for De Gamles By

Alternativ 3, skitseprojekt der ikke er godkendt  
(nordlig del af daginstitution Guldsmeden)

Bilag 3E

