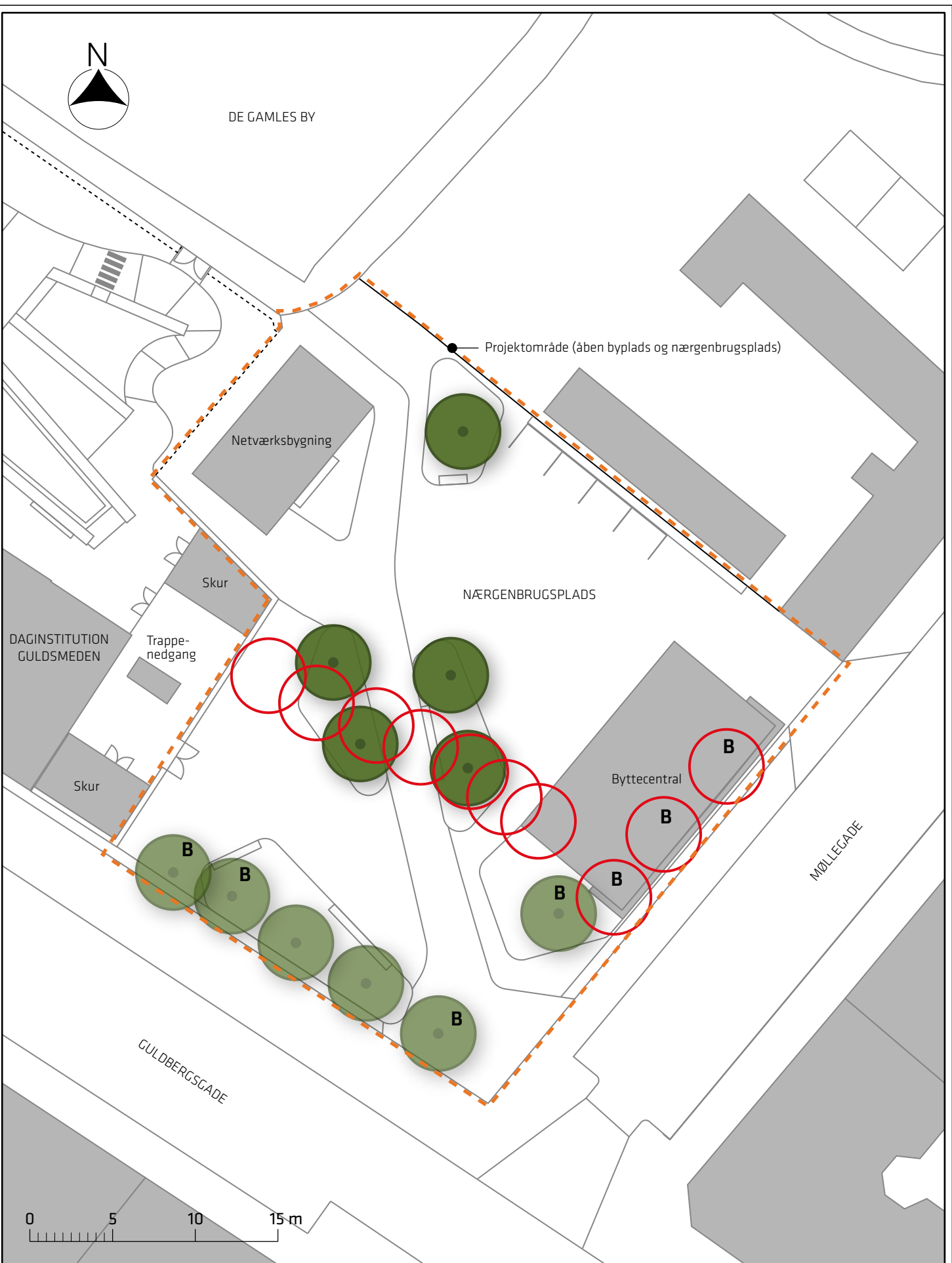


DE GAMLES BY



Projektområde (åben byplads og nærgenbrugsplads)

Netværksbygning

NÆRGENBRUGSPADS

DAGINSTITUTION
GULDSMEDEN

Trappe-
nedgang

Byttecentral

MOLLEGADE

GULDBERGSGADE

0 5 10 15 m

Signaturforklaring *) indenfor projektområdet



Nyt træ: 5 stk. *)



Eks. træ der bevares: 6 stk. *)



Eks. træ der fældes: 10 stk. *)

B Bevaringsværdigt træ: 7 stk. *)

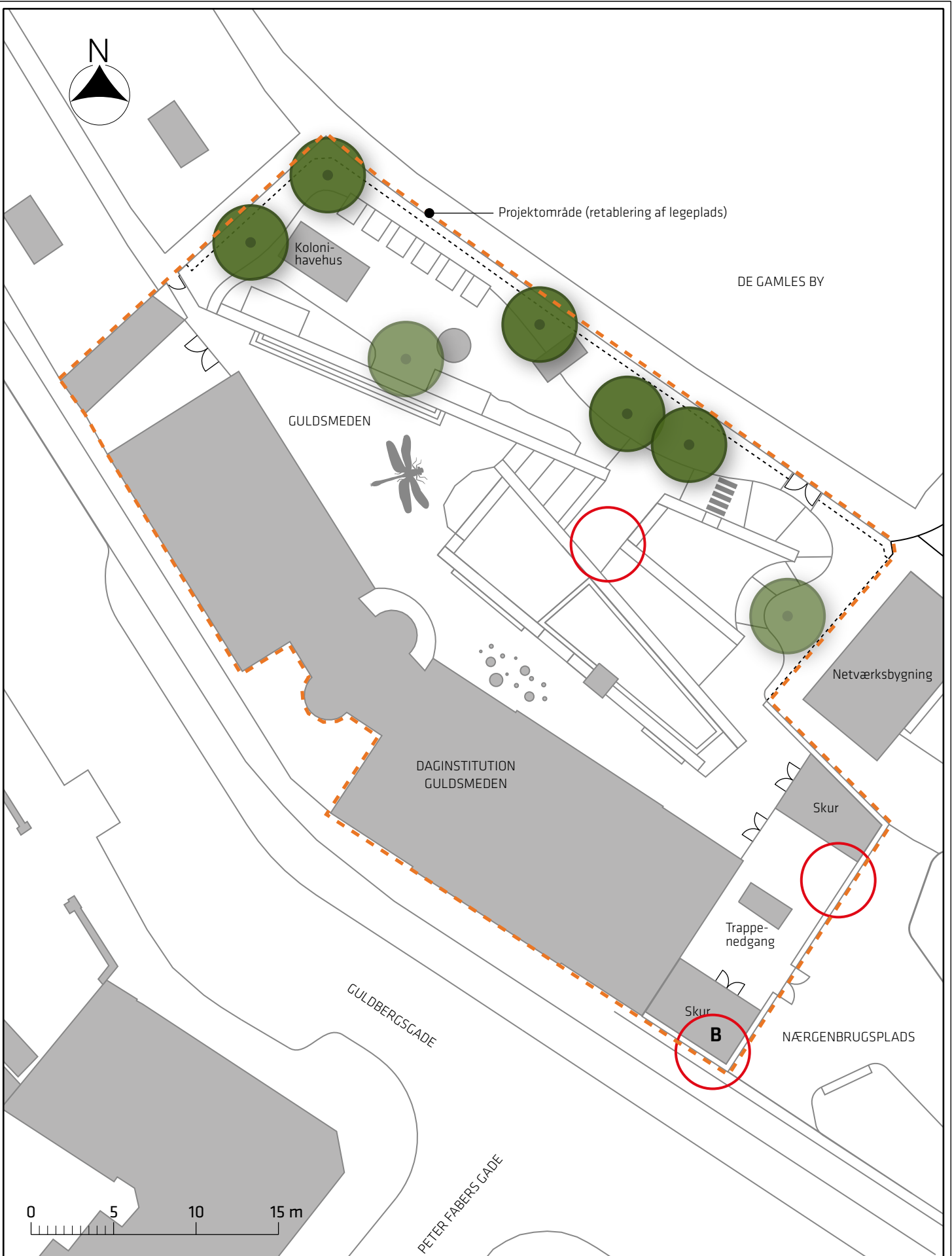
Helhedsplan for De Gamles By

Træregnskab

(nærgenbrugsplads og sydlig del af daginstitution Guldsmeden)

Bilag 9A





Projektområde (retablering af legeplads)

DE GAMLES BY

Koloni-havehus

GULDSMEDEN

DAGINSTITUTION
GULDSMEDEN

Netværksbygning

Skur

Trappe-
nedgang

Skur

NÆRGENBRUGSPADS





GULDBERGSGADE

PETER FABERS GADE

B

0 5 10 15 m

Signaturforklaring *) indenfor projektområdet

-  Nyt træ: 5 stk. *)
-  Eks. træ der bevares: 2 stk. *)
-  Eks. træ der fældes: 3 stk. *)
-  **B** Bevaringsværdigt træ: 1 stk. *)

Helhedsplan for De Gamles By

Træregnskab
(nordlig del af daginstitution Guldsmeden)

Bilag 9B

