

Signaturforklaring

- Projektområde
- Cykelsti
- Cykelfelt
- Fortov
- Helle/overkørsel
- Busperron
- Græs
- Cykelparkering

- Eks. træ (7 stk.)
- Nyt træ (3 stk.)
- Træ der fældes (2 stk.)

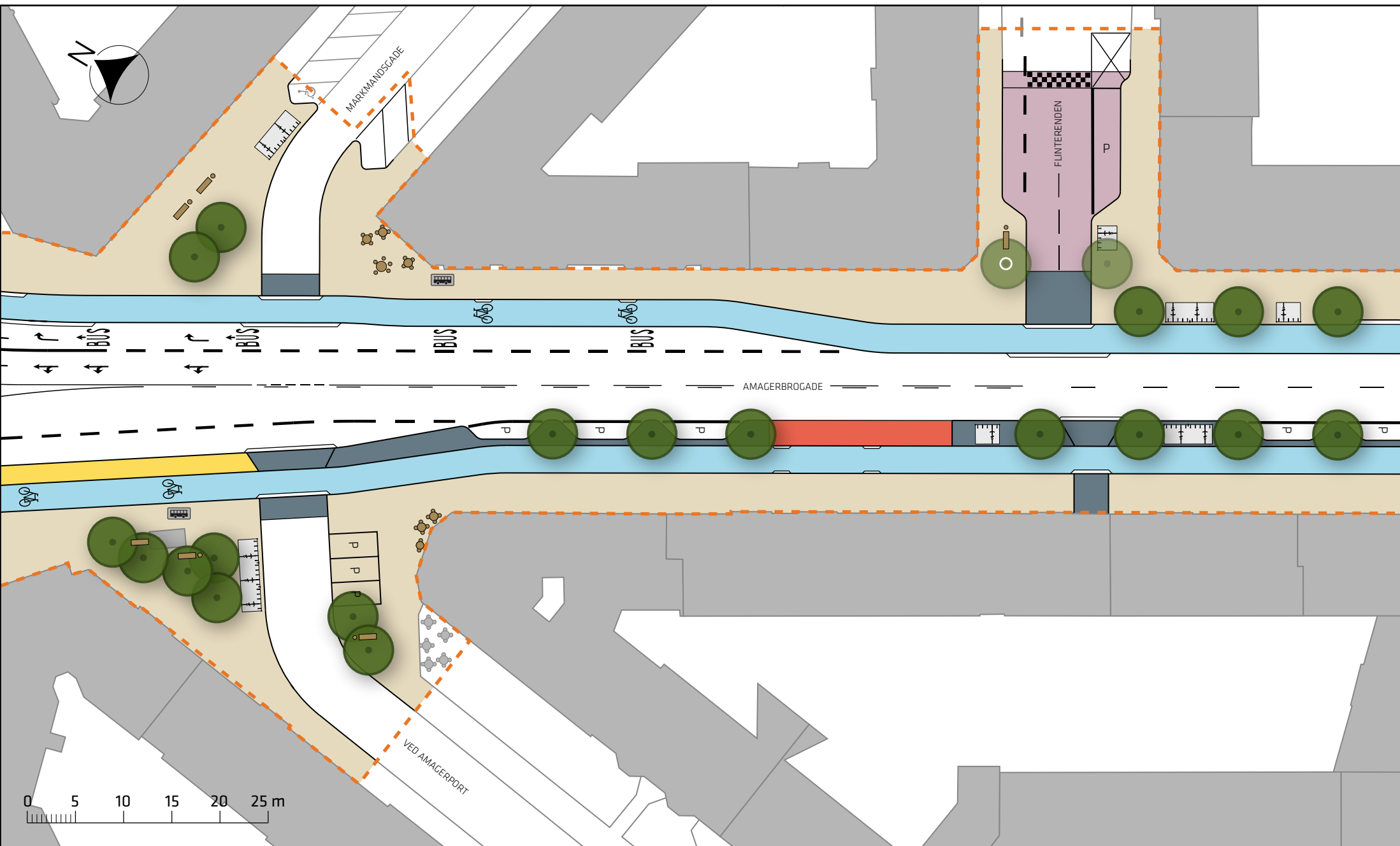
Amagerbrogade, etape 1

Christmas Møllers Plads

Projektforslag

Bilag 3A





Signaturforklaring

- |  |                  |  |                 |  |                   |  |                      |
|--|------------------|--|-----------------|--|-------------------|--|----------------------|
|  | Projektområde    |  | Busperron       |  | Cykelparkeing     |  | Eks. træ (1 stk.)    |
|  | Cykelsti         |  | Hævet flade     |  | Udeservering      |  | Nyt træ (19 stk.)    |
|  | Fortov           |  | Læssezone       |  | Eks. udeservering |  | Flyttet træ (1 stk.) |
|  | Helle/overkørsel |  | Eks. stoppested |  | Bænk/affaldskurv  |  |                      |

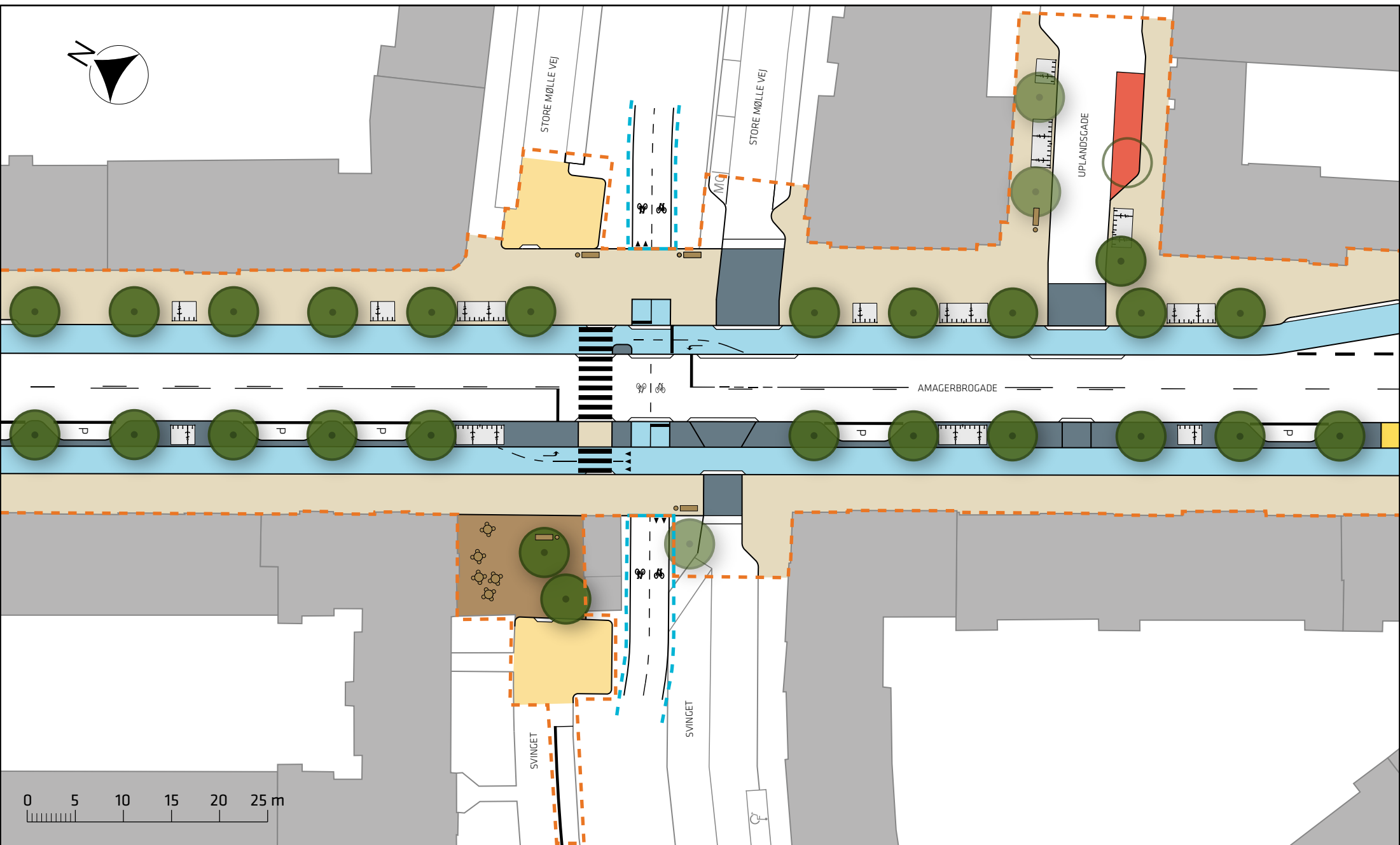
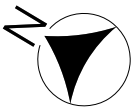
Amagerbrogade, etape 1

Ved Amagerport - Markmandsgade - Flinterenden

Projektforslag

Bilag 3B





Signaturforklaring

- |  |                  |  |                                 |  |                  |  |                          |
|--|------------------|--|---------------------------------|--|------------------|--|--------------------------|
|  | Projektområde    |  | Plads                           |  | Cykelparkeing    |  | Eks. træ (3 stk.)        |
|  | Cykelsti         |  | Læssezone                       |  | Udeservering     |  | Nyt træ (25 stk.)        |
|  | Fortov           |  | Vendeplads                      |  | Bænk/affaldskurv |  | Træ der flyttes (1 stk.) |
|  | Helle/overkørsel |  | Projektområde, anden entreprise |  |                  |  |                          |

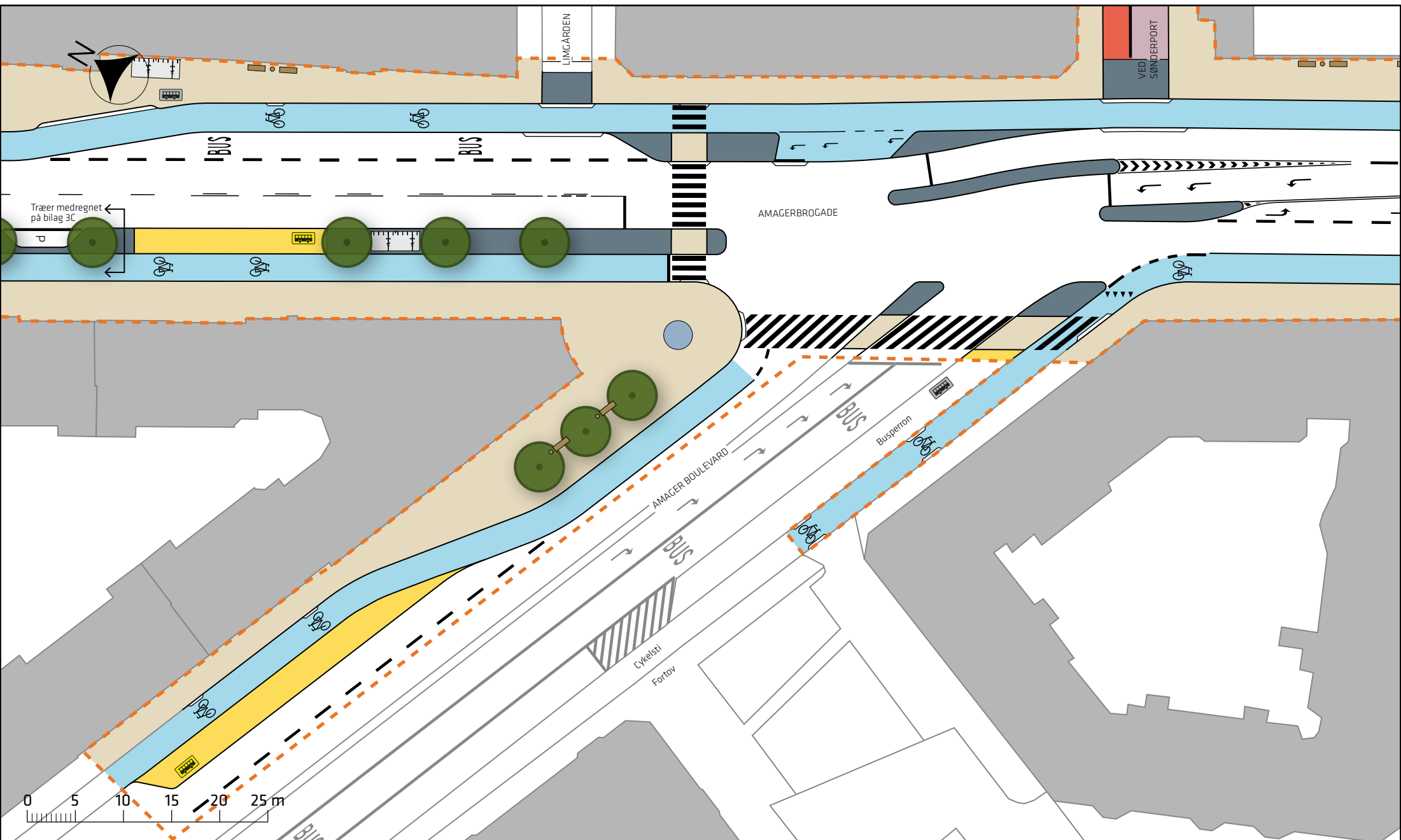
Amagerbrogade, etape 1

Svinget - Store Mølle Vej - Uplandsgade

Projektforslag

Bilag 3C





Signaturforklaring

- |  |                  |  |                |  |                                |  |                  |
|--|------------------|--|----------------|--|--------------------------------|--|------------------|
|  | Projektområde    |  | Busperron      |  | Eks. stoppested                |  | Nyt træ (6 stk.) |
|  | Cykelsti         |  | Hævet flade    |  | Stoppested                     |  |                  |
|  | Fortov           |  | Læssezone      |  | Bænk/affaldskurv               |  |                  |
|  | Helle/overkørsel |  | Cykelparkering |  | Eks. plakatsøjle, ny placering |  |                  |

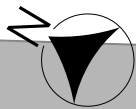
Amagerbrogade, etape 1

Amager Boulevard - Limgården - Ved Sønderport

Projektforslag

Bilag 3D





HOLBLADSVÆNGE







VED SØNDERPORT

VOR FRELSERS KIRKEGÅRD

LIMGÅRDEN

0 5 10 15 20 25 m

Signaturforklaring

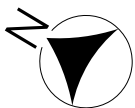
- |                                                                                    |                  |                                                                                     |             |
|------------------------------------------------------------------------------------|------------------|-------------------------------------------------------------------------------------|-------------|
|  | Projektområde    |  | Hævet flade |
|  | Cykelsti         |  | Læssezone   |
|  | Fortov           |                                                                                     |             |
|  | Helle/overkørsel |                                                                                     |             |

Amagerbrogade, etape 1

Ved Sønderport  
Projektforslag

Bilag 3E





VOR FRELSERS KIRKEGÅRD

PRAGS BOULEVARD



BUS

BUS



HOLLÆNDERDYBET

NORGESGADE

0 5 10 15 20 25 m

### Signaturforklaring

- Projektområde
- Cykelsti
- Fortov
- Helle/overkørsel
- Hævet flade
- Læssezone
- Stoppested
- Cykelparkering

- Eks. udeservering
- Bænk/affaldskurv
- Nyt træ (4 stk.)

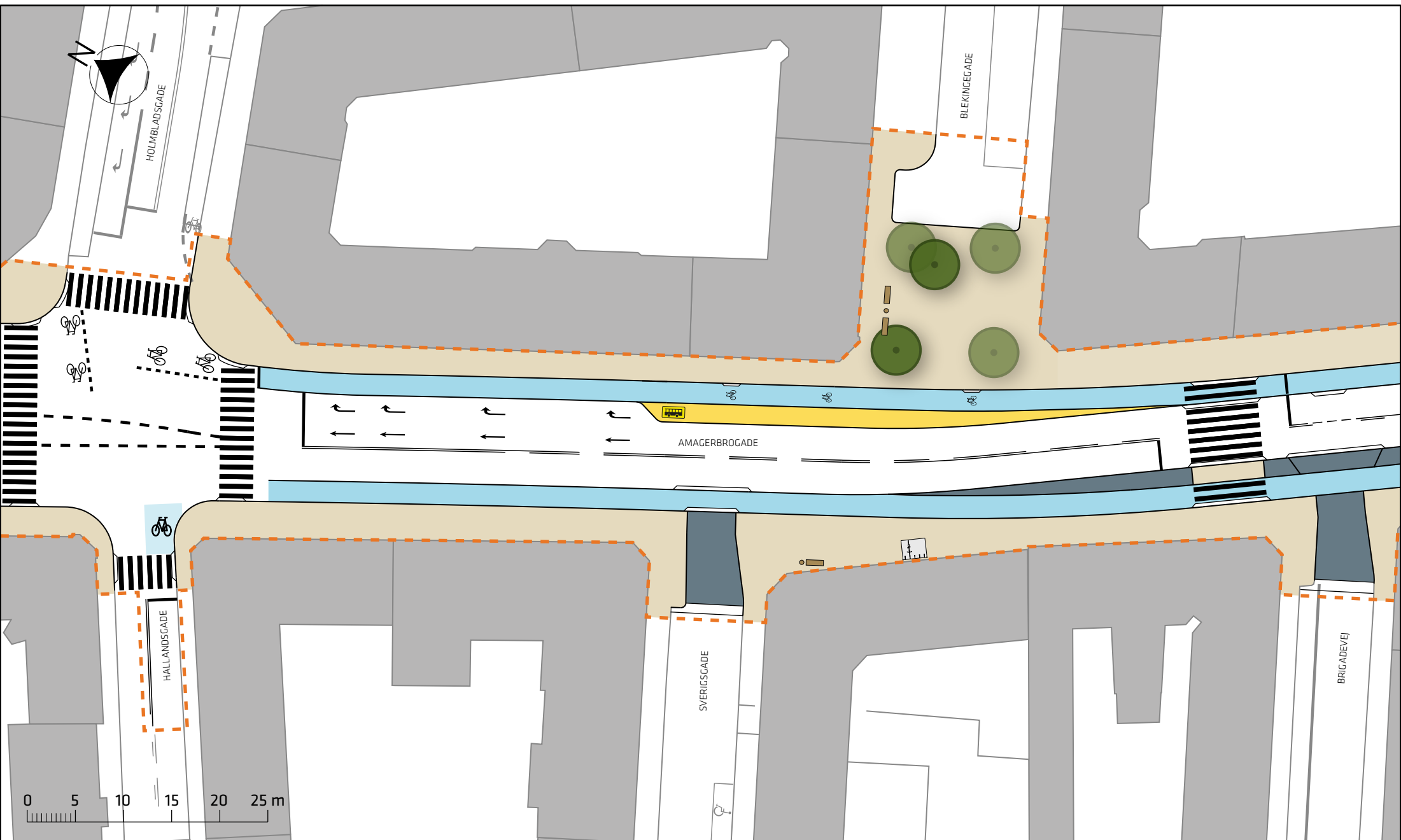
## Amagerbrogade, etape 1

Hollænderdybet - Prags Boulevard - Norgesgade

Projektforslag

Bilag 3F





Signaturforklaring

- - - Projektområde
- ▬ Cykelsti
- ▬ Cykelfelt
- ▬ Fortov
- ▬ Helle/overkørsel
- ▬ Busperron
- Stoppested
- Cykelparkering
- Bænk/affaldskurv
- Eks. træ (3 stk.)
- Nyt træ (2 stk.)

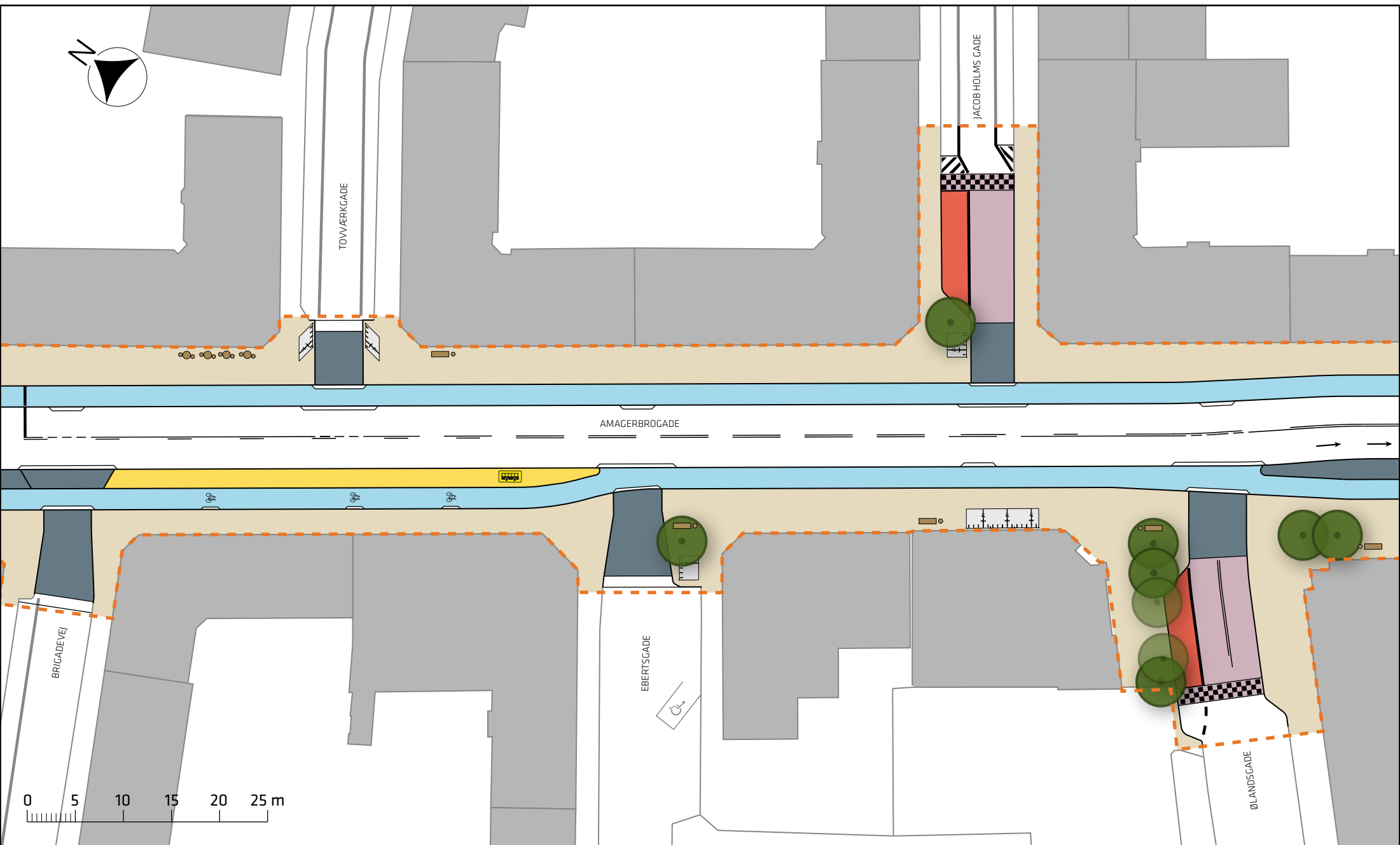
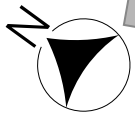
Amagerbrogade, etape 1

Holmbladsgade - Hallandsgade - Sverrigsgade - Blekingegade - Brigadevej














Projektforslag

Bilag 3G





Signaturforklaring

-  Projektområde
-  Cykelsti
-  Fortov
-  Helle/overkørsel
-  Busperron
-  Hævet flade
-  Læssezone
-  Stoppested
-  Cykelparkering
-  Udeservering
-  Bænk/affaldskurv
-  Eks. træ (2 stk.)
-  Nyt træ (7 stk.)

### Amagerbrogade, etape 1

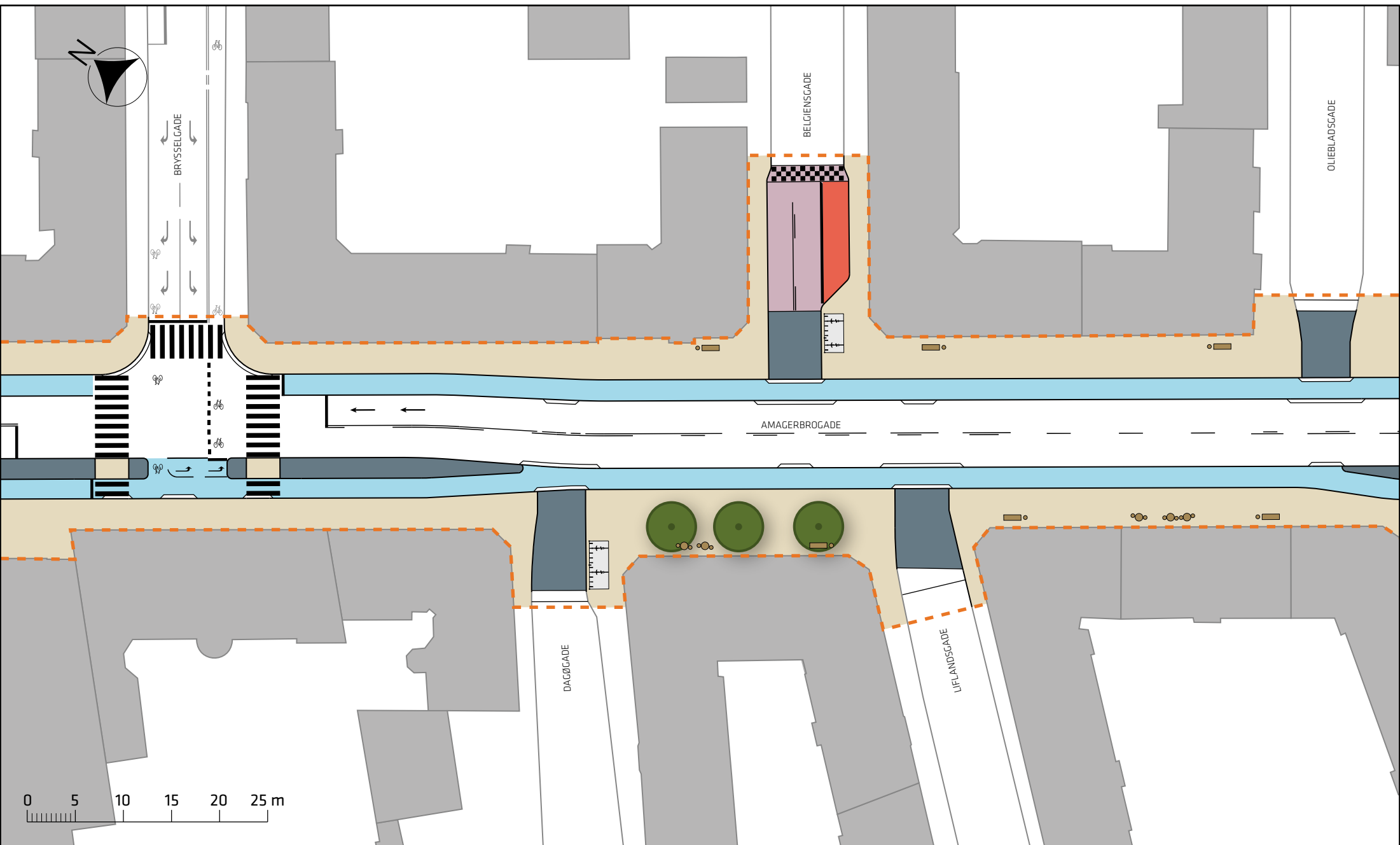
Brigadevej - Tovværksgade - Ebertsgade - Jacob Holms Gade - Ølandsgade

Projektforslag

Bilag 3H







Signaturforklaring

- Projektområde
- Cykelsti
- Fortov
- Helle/overkørsel
- Hævet flade
- Læssezone
- Cykelparkering
- Udeservering
- Bænk/affaldskurv
- Nyt træ (3 stk.)

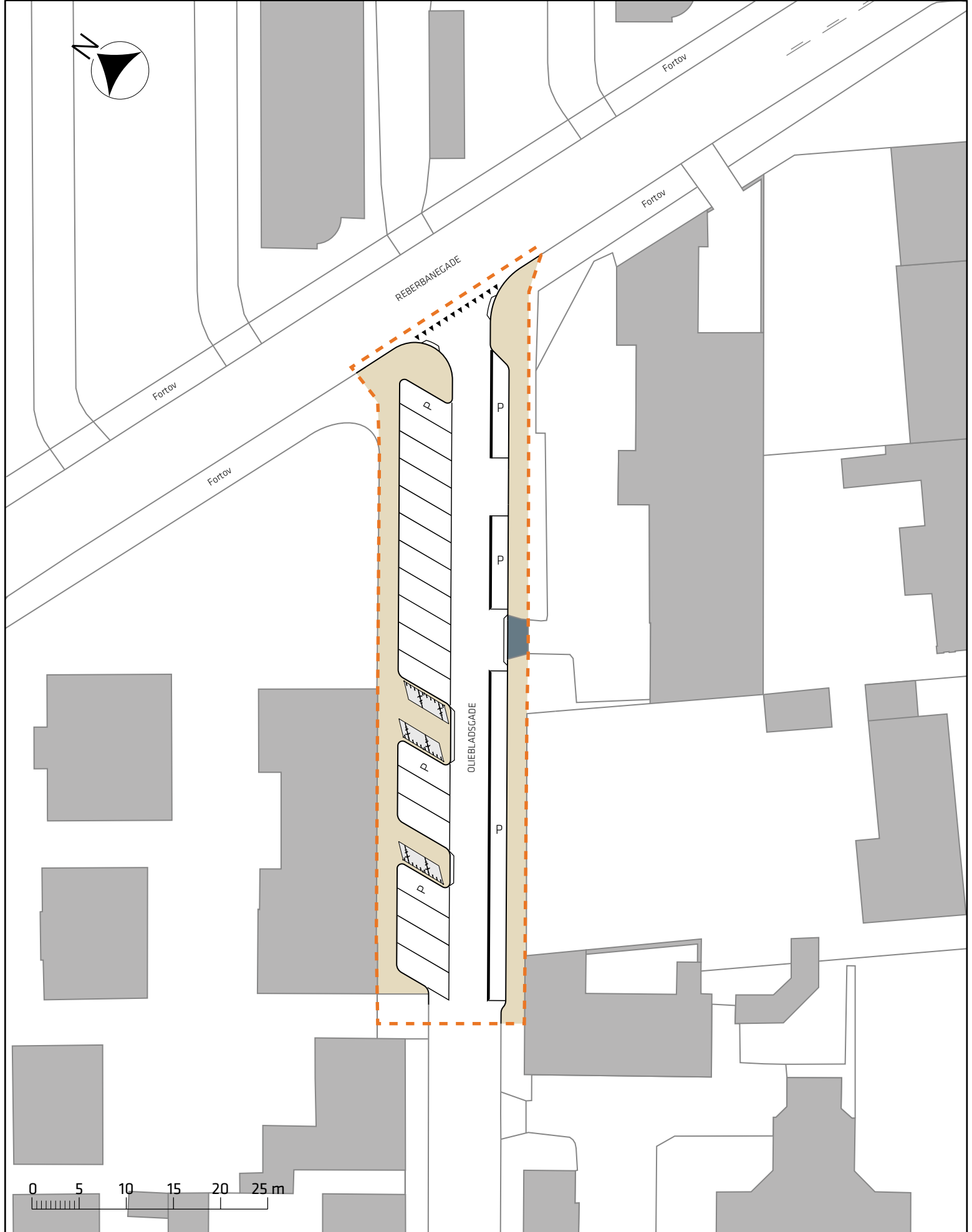
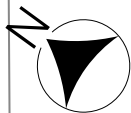
Amagerbrogade, etape 1

Brysselgade - Dagøgade - BelgienSGade - Liflandsgade - Oliebladsgade

Projektforslag

Bilag 31





Signaturforklaring

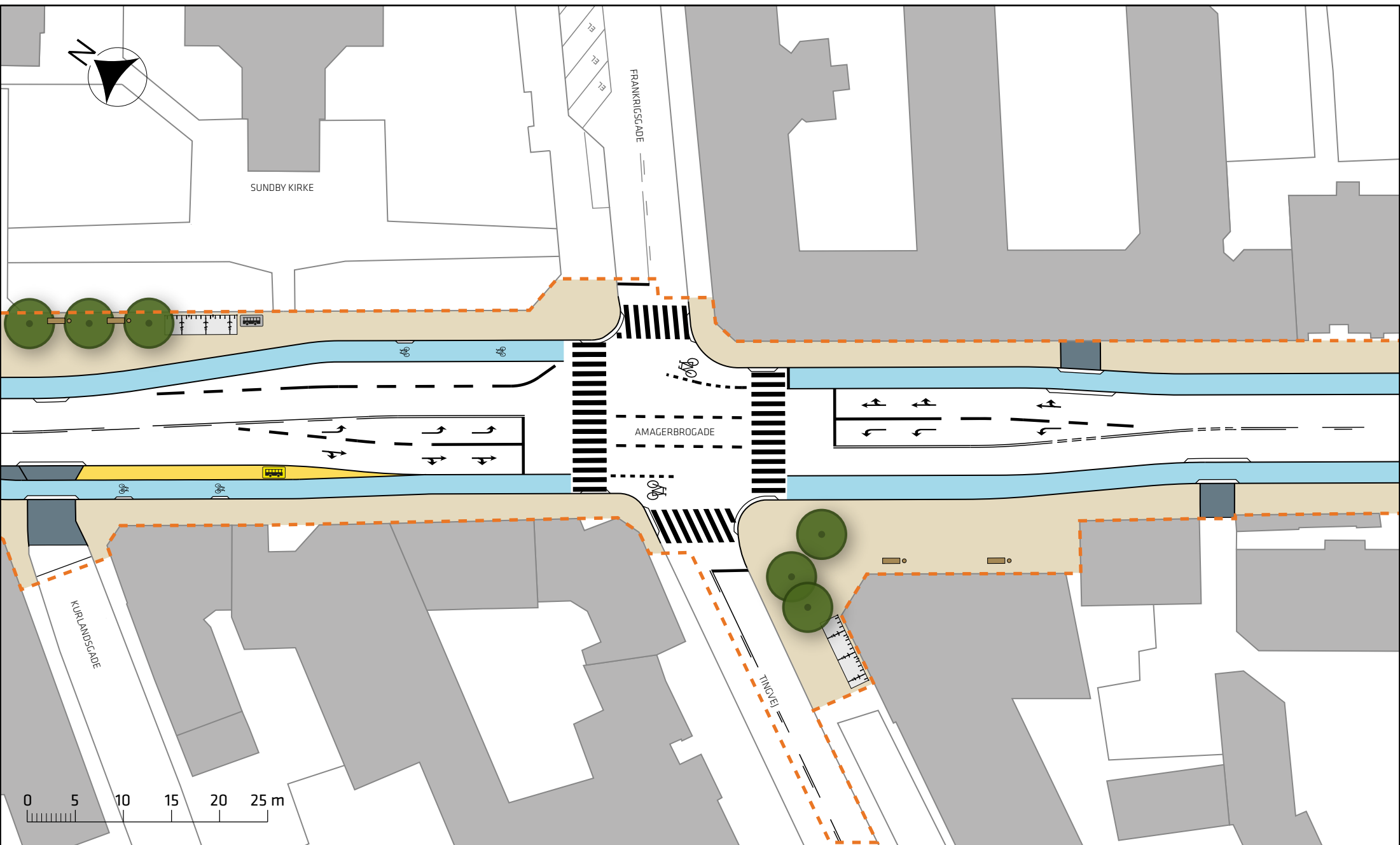
-  Projektområde
-  Fortov
-  Helle/overkørsel
-  Cykelparkering

Amagerbrogade, etape 1

Oliebladsgade  
Projektforslag

Bilag 3J





Signaturforklaring

- |  |                  |  |                 |  |                  |
|--|------------------|--|-----------------|--|------------------|
|  | Projektområde    |  | Busperron       |  | Bænk/affaldskurv |
|  | Cykelsti         |  | Eks. stoppested |  | Nyt træ (6 stk.) |
|  | Fortov           |  | Stoppested      |  |                  |
|  | Helle/overkørsel |  | Cykelparkering  |  |                  |

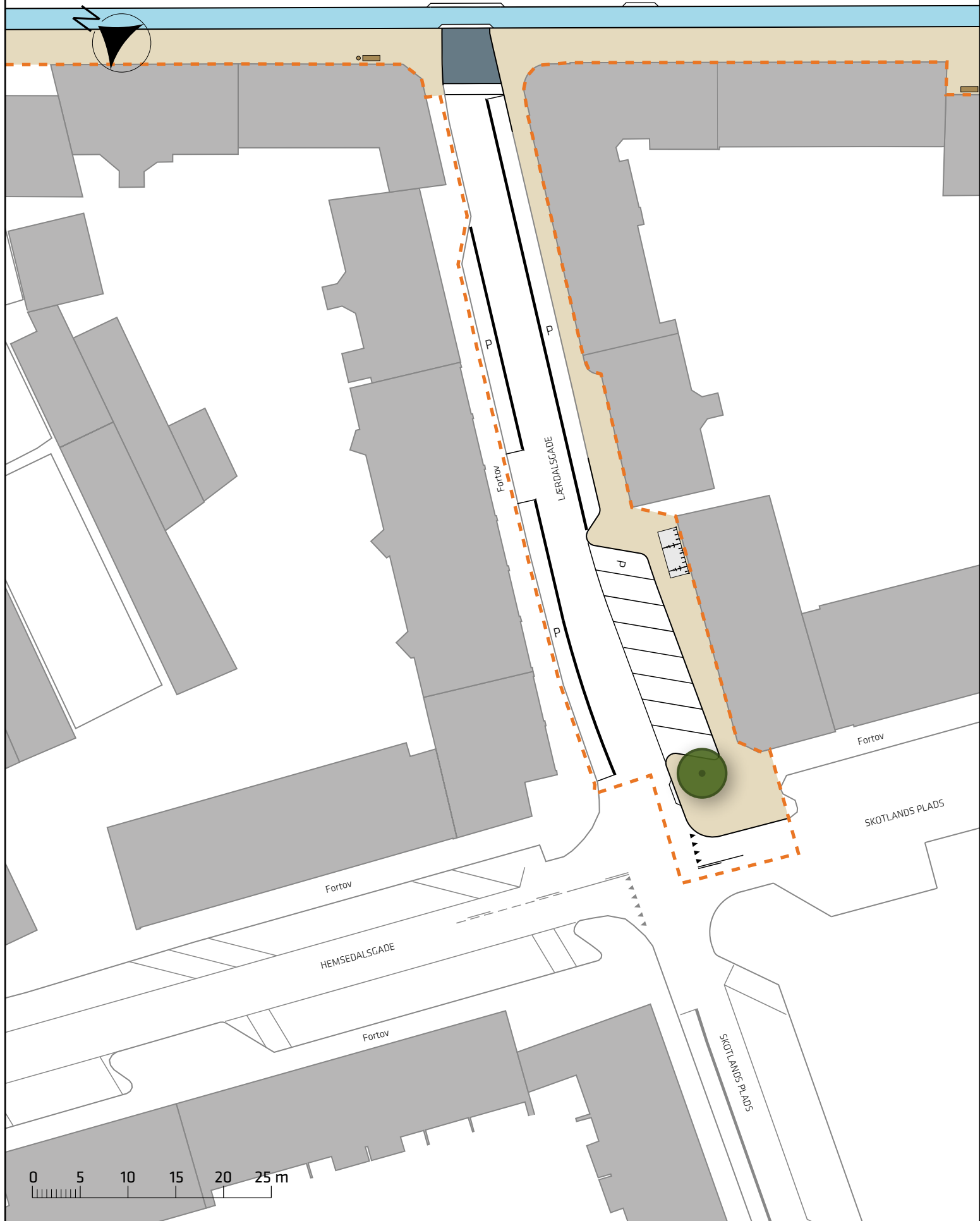
Amagerbrogade, etape 1

Kurlandsgade - Frankrigsgade - Tingvej

Projektforslag

Bilag 3K





Signaturforklaring

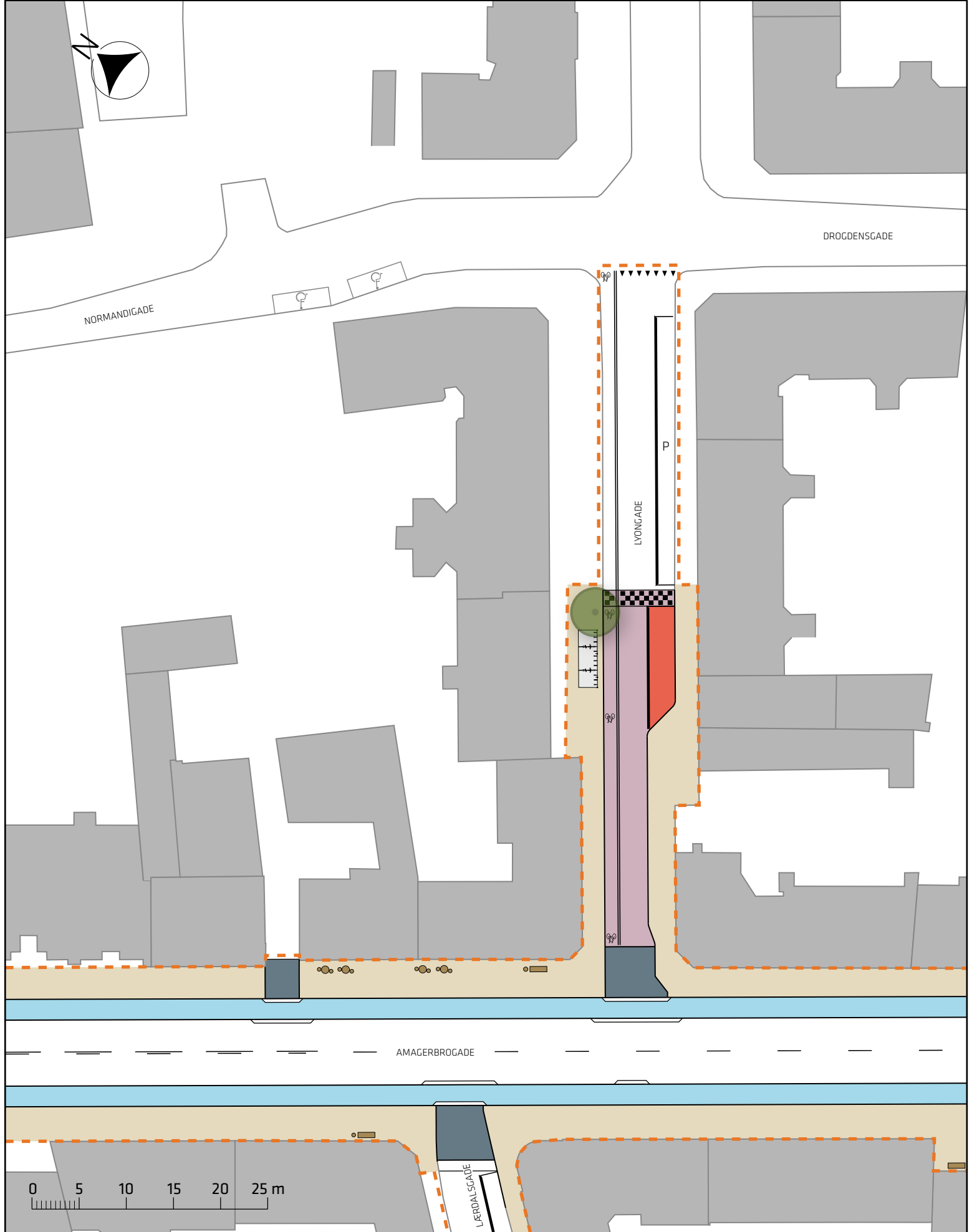
- - - Projektområde
- Cykelsti
- Fortov
- Helle/overkørsel

- P Cykelparkering
- Bænk/affaldskurv
- Nyt træ (1 stk.)

Amagerbrogade, etape 1

Lærdalsgade  
Projektforslag





Signaturforklaring

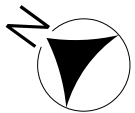
- Projektområde
- Cykelsti
- Fortov
- Helle/overkørsel
- Hævet flade
- Læssezone
- Cykelparkering
- Udeservering
- Bænk/affaldskurv
- Eks. træ (1 stk.)

Amagerbrogade, etape 1


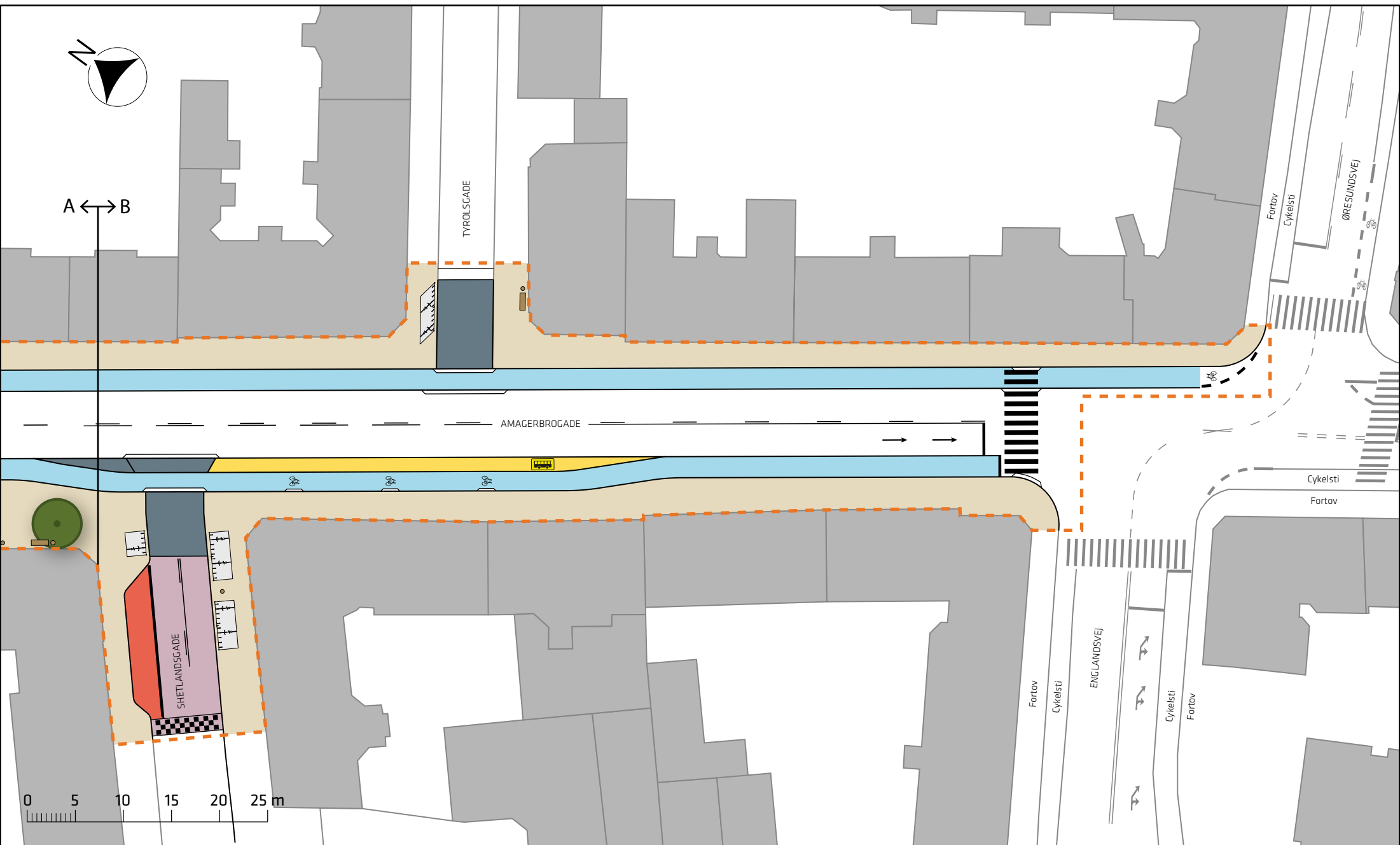
Lærdalsgade - Lyongade  
Projektforslag

Bilag 3M





A ← B



Signaturforklaring

- Projektområde
- Busperron
- Cykelsti
- Hævet flade
- Fortov
- Læssezone
- Helle/overkørsel
- Stoppested
- Cykelparkering
- Bænk/affaldskurv
- Nyt træ (1 stk.)

A Projektområde omfattet af indstillingen  
 B Projektområde ikke omfattet af indstillingen, men forberedt til udførsel ved lavere udbudspris end forudset

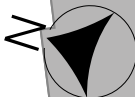
Amagerbrogade, etape 1

Shetlandsgade - Tyrolsgade - Engelsvej

Projektforslag

Bilag 3N





GREISVEJ

AMAGERBROGADE

VEJLANDS ALLÉ

Fortov

Cykelsti

Cykelsti

Fortov

BUS

BUS

STORE KROG

0 5 10 15 20 25 m

Signaturforklaring

- Projektområde
- Cykelsti
- Fortov
- Helle/overkørsel
- Græs
- Eks. stoppested
- Flyttet træ (2 stk.)
- Træ der fældes (2 stk.)

### Amagerbrogade, etape 1

Greisvej - Vejlands Allé - Store Krog

Projektforslag

Bilag 30





ADRIANSVEJ

Fortov

Cykelsti

AMAGERBROGADE

Længdeparkering

Længdeparkering

0 5 10 15 20 25 m

Signaturforklaring

- Projektområde
- Cykelsti
- Fortov
- Helle/overkørsel

- Græs
- Eks. træ (6 stk.)
- Flyttet træ (6 stk.)

Amagerbrogade, etape 1

Adriansvej  
Projektforslag

Bilag 3P

