

NORD

--- Anlægsområde

..... Kommunegrænse

////// Genopretning 1:1

■ Fortov

■ Cykelsti

////// Overkørsel

■ Plantebed

● Nytt træ (37 stk.)

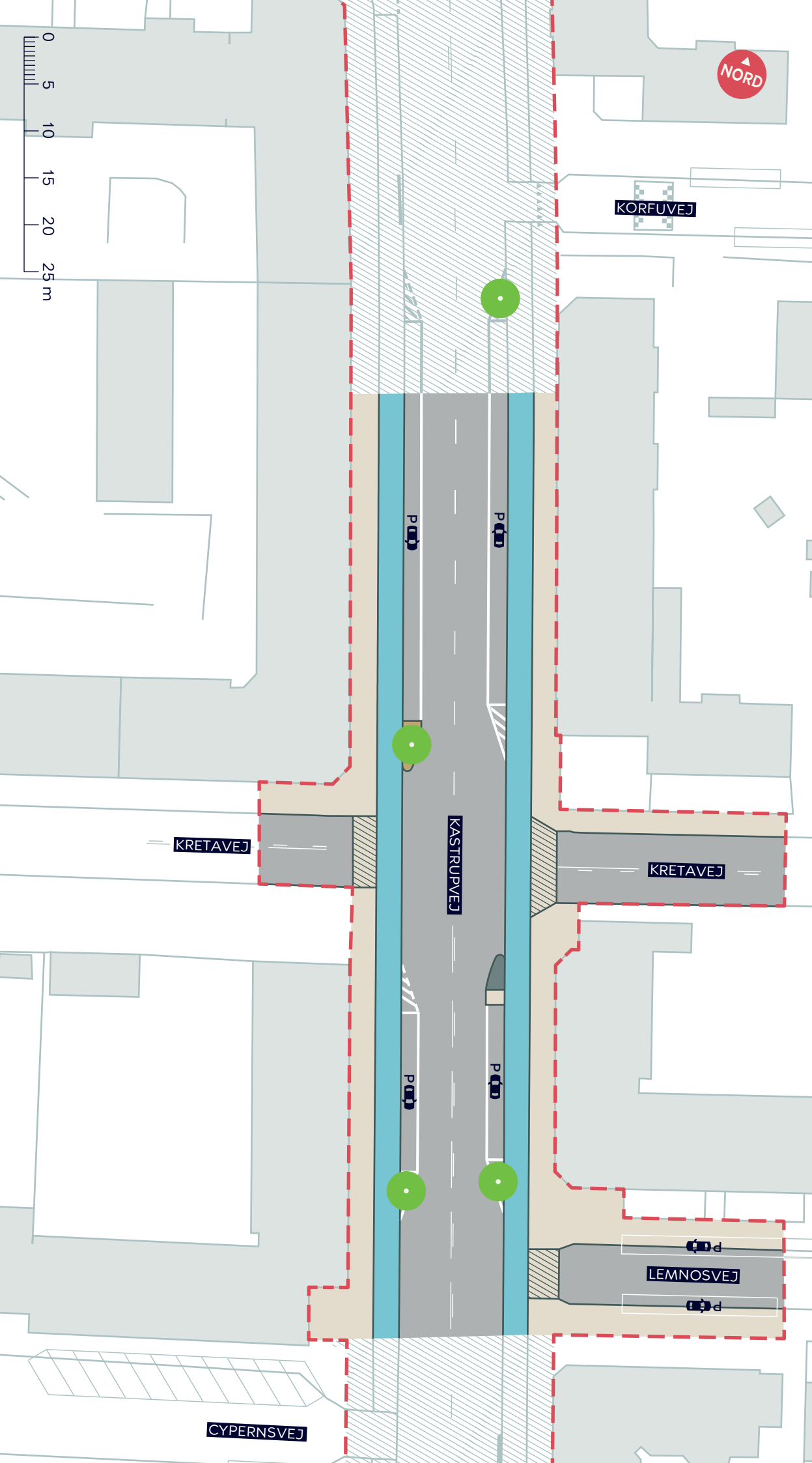
● Eksisterende træ (4 stk.)

## KASTRUPVEJ, GENOPRETNING

Amager Øst  
Projektforslag

### BILAG 3 SAMLET





--- Anlægsområde

//// Genopretning 1:1

— Fortov

//// Overkørsel

● Nyt træ (4 stk.)

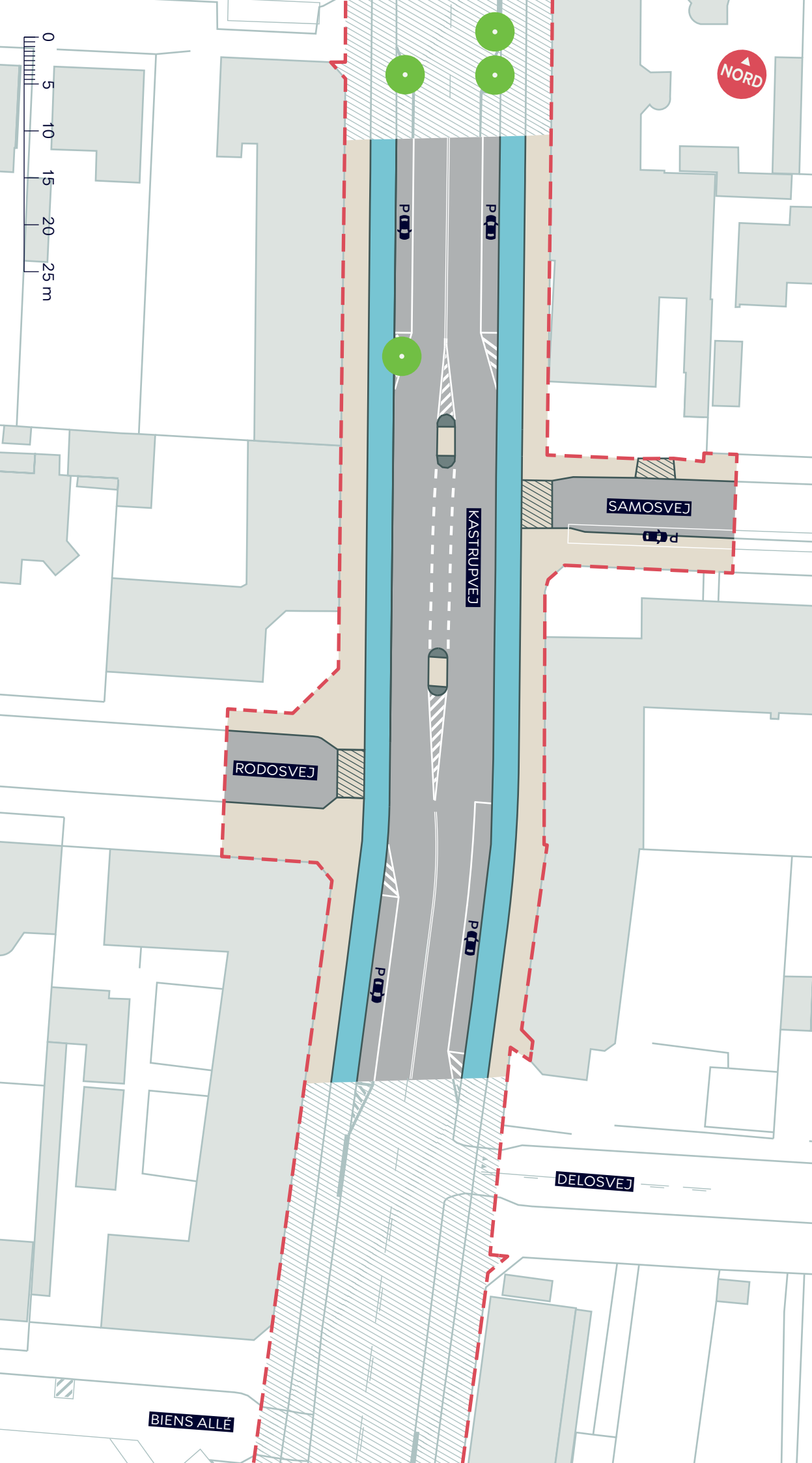
— Cykelsti

**KASTRUPVEJ, GENOPRETNING**

Amager Øst  
Projektforslag

**BILAG 3.1**






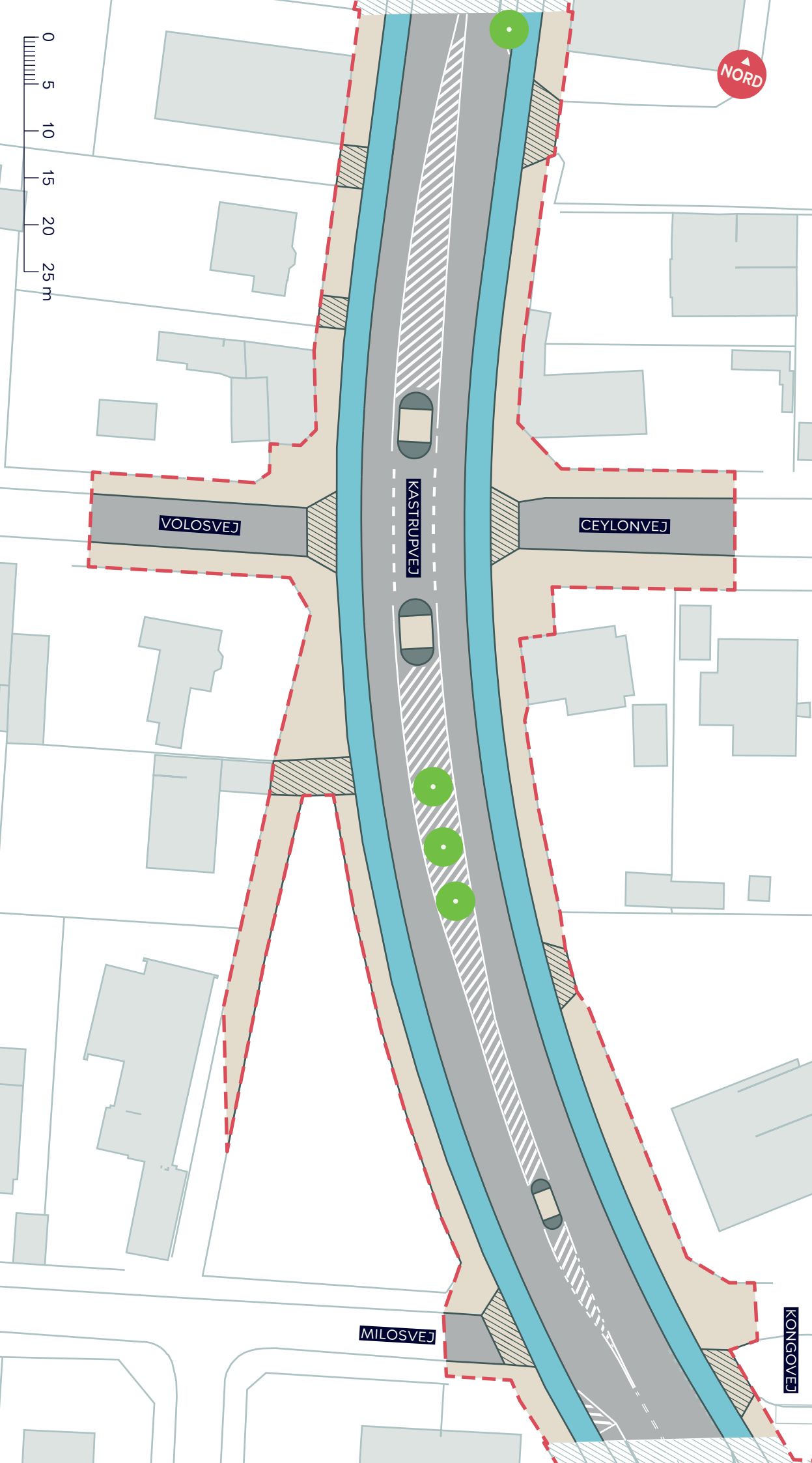
- - - Anlægsområde
- Genopretning 1:1
- Fortov
- Overkørsel
- Cykelsti
- Nytt træ (4 stk.)

**KASTRUPVEJ, GENOPRETNING**

Amager Øst  
Projektforslag

**BILAG 3.2**





NORD

--- Anlægsområde

//// Genopretning 1:1

■ Fortov

//// Overkørsel

■ Cykelsti

● Nyt træ (4 stk.)



VOLOSVEJ

KASTRUPVEJ

CEYLONVEJ

MILOSVEJ

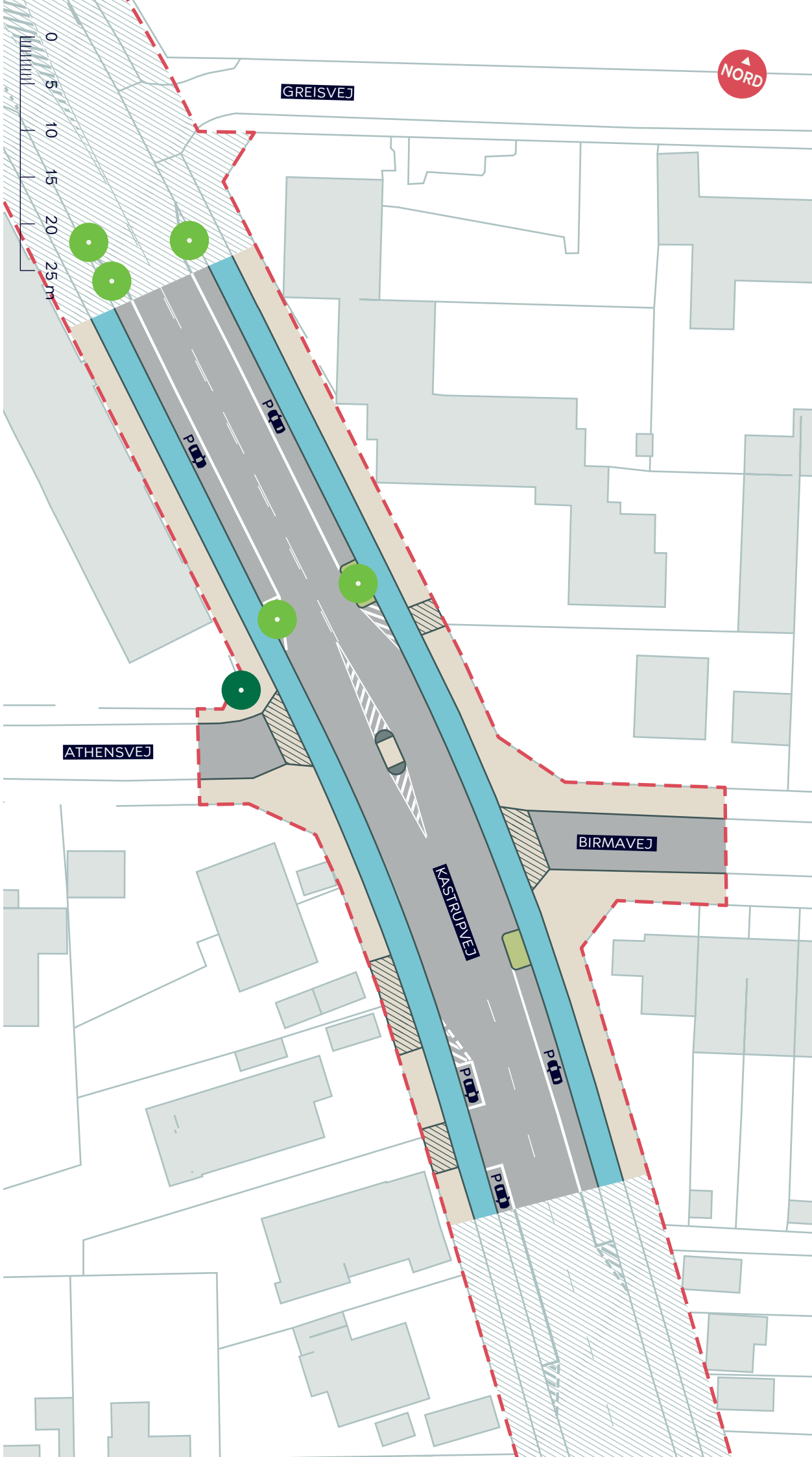
KONGOVEJ

**KASTRUPVEJ, GENOPRETNING**

Amager Øst  
Projektforlag

**BILAG 3.3**





--- Anlægsområde

//// Genopretning 1:1

— Fortov

//// Overkørsel

● Nytt træ (5 stk.)

— Cykelsti

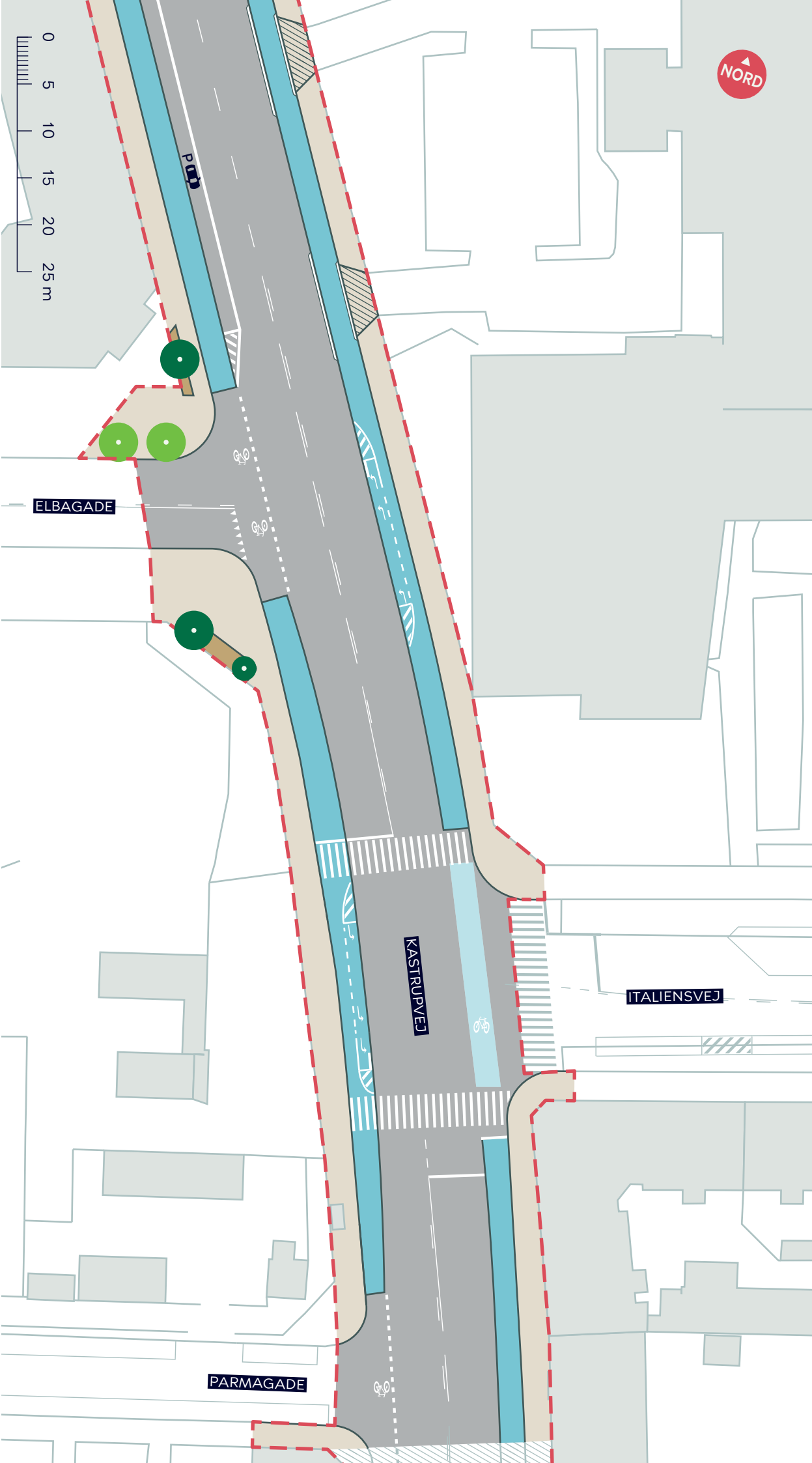
● Eksisterende træ (1 stk.)

## KASTRUPVEJ, GENOPRETNING

Amager Øst  
Projektforslag

BILAG 3.4





--- Anlægsområde

//// Genopretning 1:1

■ Fortov

//// Overkørsel

● Nytt træ (2 stk.)

■ Cykelsti

■ Plantebed

● Eksisterende træ (3 stk.)

# KASTRUPVEJ, GENOPRETNING

Amager Øst  
Projektforslag

BILAG 3.5/6

