

# KØBENHAVN SOM BADEBY

- Screening af Københavns badesteder
- Forslag til nye badesteder & forbedring af eksisterende

Spektrum Arkitekter maj 2023



## FORMÅL MED OPGAVEN

Screeningens formål er at forbedre de nuværende faciliteter og øge badekapaciteten især med fokus på vinterbade faciliteter ved:

- at foretage en kritisk gennemgang/ screening af de nuværende bade faciliteter
- at se på muligheder for udvidelser og forbedringer
- at se på muligheder for nye placeringer og eventuelt nye typer af faciliteter
- at give illustrerede forslag med 3-5 eksempler på nye faciliteter / tiltag / udvidelser

Opgaven er foretaget af Spektrum Arkitekter i samarbejde med Kultur- og Fritidsforvaltningen, KFF Faciliteter (drift), Teknik- og Miljøforvaltningen, TMF Vand og VVM samt By & Havn.

## PROJEKT

KØBENHAVN SOM BADEBY

- Screening af Københavns badesteder
- Forslag til nye badesteder & forbedring af eksisterende

## OPDRAGSGIVER

Københavns Kommune  
Kultur- og Fritidsforvaltningen

Lars Anker Angantyr  
Projektleder, Byudvikling og faciliteter,

## RÅDGIVERE

Spektrum Arkitekter

Joan Raun, Arkitekt MAA, partner  
Sofie Willems, Arkitekt MAA, partner  
Jason Nunn, Arkitekt MAA

## DATO

Maj 2023

Dokumentet er A3 format

- Screening af Københavns badesteder
- Forslag til nye badesteder & forbedring af eksisterende

## INDHOLD

side 02	Formål med opgaven
side 04	Odliste/ definition af begreber
side 05	Brugerprofiler

### SCREENING AF KØBENHAVNS BADESTEDER

side 08	Oversigt over eksisterende badesteder
side 10	Havnebad: Islands Brygge
side 12	Havnebad: Fisketorvet
side 14	Havnebad: Sluseholmen
side 16	Badezone: Sandkaj med dyppezone
side 18	Badezone: Sdr. Refshale Bassin
side 20	Badezone: La Banchina
side 22	Badezone: Havnegade med dyppezone
side 24	Badezone: Kalvebod Bølge med dyppezone
side 26	Badezone: Halfdansgade
side 28	Badezone: Havneviggen
side 30	Badezone: Vandtrappen
side 32	Badezone: Teglholt Brygge
side 34	Badezone: Byskoven
side 36	Badezone: Svanemøllen Strand
side 38	Opsummering og sammenligning af badesteder

### FORSLAG TIL NYE BADESPOTS & FORBEDRING AF EKSISTERENDE

side 42	Overblik over nye muligheder
side 44	Forslag til forbedring: Halfdansgade
side 46	Forslag til nyt badested: Reffen, ud mod vandet
side 48	Forslag til nyt badested: Nord for Operaen
side 50	Forslag til nyt badested: Ofelia Plads
side 52	Forslag til nyt badested: Orientkaj



# Ordliste/ definition af begreber

## BADESTEDS-TYOLOGIER

Badestederne i Københavns Kommune er i kategoriseret i følgende typologier med følgende karakteristika:

### Havnebade

Der er 3 havnebade i København. De er kendetegnede ved at:

- store, faste anlæg
- være afgrænsede område i havnen
- badning er tilladt
- der er adgang til vandet
- der er børnesikre basiner med bund
- der er livredder på anlægget i sommermånederne fra 10-18
- være åbne året rundt fra 06-22

### Badezoner

Der er 10 badezoner i København. De er kendetegnede ved at:

- være afgrænsede område i havnen
- være afmærket med bøjer og have redningsudstyr
- badning er tilladt
- der er adgang til vandet
- der er IKKE livredder på anlægget
- være åbne 24/7/365

### Dyppezoner

3 af badezonerne indeholder endvidere en 'dyppezone'. Dyppezonerne er kendetegnede ved at:

- være små mobile anlæg med justerbar bund
- kunne bruges som sikkert sted for vinterbadning
- kunne bruges som sikkert sted for børn om sommeren
- være beliggende i badezoner
- badning er på eget ansvar
- være åbne 24/7/365

### Strande

Der er 3 strande i København:

- Svanemøllestranden
- Amager Strandpark
- Stranden i Valbyparken

Amager Strandpark og Svanemøllestranden er bemanded med livredder om sommeren fra 10-18.

Kun Svanemøllestranden er screenet i nærværende dokument.

## FACILITETER

Følgende fysiske faciliteter er blevet registreret på badestederne: (udfyldt firkant, hvis faciliteten findes på badestedet)

- HC adgang til anlægget**  
Tilgængelig rampe til anlægget
- Siddemuligheder**  
Siddetrin eller bordebænkesæt ved anlægget
- Toilet**  
Afstand til nærmeste offentlige toilet
- Vandpost**  
Afstand til nærmeste vandpost
- Bruser**  
Offentlig tilgængelig bruser på anlægget
- Omlædningsfaciliteter**  
Offentlig tilgængelige omlædningsfaciliteter på anlægget
- Bassin med bund**  
Bassin med fast bund med lav vanddybde
- Sauna**  
Adgang til offentlig eller medlemsbaseret sauna
- Udspringsmulighed**  
Vippe, tårn eller lignende på anlægget
- Svømmebaner**  
Markerede svømmebaner med markeret længde
- Livredder**  
Anlægget bemanded med livredder
- Redningspost**  
Redningsudstyr som fx: redningskrans og redningvest
- Varslingsstander**  
Stander der viser badevandskvaliteten
- Tæller**  
Tæller der registrerer antal besøgende på anlægget
- Redningsstige(r)**  
Lodrette stiger opsat til redning
- Badestige(r)**  
Lodrette stiger med brugervenlige håndlister
- Badetrappe(r)**  
Skrå trapper med brugervenlige håndlister

## AKTIVITETER

Følgende aktiviteter kan finde sted på badestederne og er defineret som:



### Badning

Tilladt badning ink. adgang og markering af badeområde



### Svømning

Regulært bassin egnet til (bane)svømning



### Vinterbadning

Tilladt vinterbadning



### Børnebadning

Afgrænset bassin med bund samt evt. øvrige sikkerhedsforanstaltninger



### Udspring

Udspring tilladt, nødvendig vanddybde samt evt. vippe eller plateau til udspring



### Sauna

Adgang til offentlig eller medlemsbaseret sauna



### Ophold

Mulighed for at opholde sig ved badestedet på bænkesæt, siddetrin eller lignende



### Kaffe

Byliv med mulighed for køb af kaffe og lignende i nærheden



### Fitness/ leg

Mulighed for fitness og leg på redskaber/ legeplads

# Brugerprofiler

## Beskrivelse af havnens brugere

Mange forskellige mennesker benytter dagligt Københavns badetilbud. Overordnet set kan brugerne af havnen opdeles i følgende seks brugerprofiler, der alle har forskellige ønsker, forventninger og behov til havnens tilbud. Beskrivelserne er helt bestemt en forsimpning og en generalisering og der vil naturligvis altid være afvigelser og andre betragtninger. Beskrivelserne er således udelukkende et udtryk for en generel tendens og minder os om, at havnen bruges af mange forskellige mennesker, som alle har forskellige ønsker og behov ifht havnens fysiske udformning og dens tilbud.

Beskrivelserne er udarbejdet med afsæt i interviews af badegæster på de forskellige steder og efterfølgende sendt til kvalificering hos:

- Jens Øyås/ Jacob Faerch, Lokale & Anlægsfonden (alle brugerprofiler)
- Jacob Schröder, KFF Blå Drift (alle brugerprofiler)
- Jan Bruun, By og Havn (alle brugerprofiler)
- Frederik Hentze, Formand Vinterbad Bryggen (vinterbaderen)
- Henrik HH, Copenhagen Open (svømmeren)
- Copenhagen Visitor Service (turisten)

*Afventer tilbagemelding fra ovenstående!!!*

## BADEGÆSTEN

'Badegæsten' er den badende, der ikke nødvendigvis bader året rundt eller svømmer baner, men blot besøger byens badesteder på de gode varme dage for at nyde vandet og 'hænge ud' på badestedet inden eller efter badeturen. 'Badegæsten' vælger enten badestedet efter:

- beliggenhed; om anlægget er tæt på
- sociale forhold: om aftaler med andre om at mødes et sted
- fysiske faciliteter: om badestedet fremstår pænt og rent og med gode muligheder for ophold i forbindelse med badestedet. Og om der er kaffe eller andet i nærheden.

Badegæsten lægger endvidere vægt på, at der er toiletfaciliteter i nærheden og at der er gode adgangsforhold til vandet.

**Populært badested for badegæsten:**  
La Banchina og Sandkaj



## TURISTEN

For besøgende udefra er det ikke nødvendigvis en selvfølge, at man kan (og må) bade i Københavns Havn.

Derfor giver flere turister udtryk for, at det vigtigste for dem er at vide, at de MÅ bade i havnen og om vandet er rent. Dvs tydelig skiltning på engelsk er afgørende for turister ifht at blive inspireret til at hoppe i havnen.

Flere turister giver desuden udtryk for vigtigheden af gode opholdsarealer i forbindelse med badestederne. At der er gode muligheder og god plads til at hænge ud ved badestederne og at man kan købe kaffe eller lignende i nærheden.

De fleste turister vil finde det lækkert med sauna, omklædningsrum og brusemuligheder - men det er ikke noget de nødvendigvis forventer.

**Populært badested for turisten:**  
Islands Brygge




## DE UNGE

For mange unge mennesker er det sociale det mest afgørende i forhold til valg af badested. De unge aftaler ofte i grupper at tage til et badested sammen for at være sammen. Nogle af de unge bader, imens andre bare 'hænger ud' på land, imens de hygger sig med gruppen.

For mange unge er det sålees vigtigt, at der er gode opholdsmuligheder på land i tilknytning til badestedet.

For nogle unge er det afgørende at man kan lave udspring ved badestedet og for nogle er det værdsat, hvis man må høre musik og i det hele taget føler sig velkommen.

**Populært badested for de unge:**  
La Banchina, Sandkaj



## BØRNEFAMILIEN

Børnefamilierne bader som regel ikke regelmæssigt, men kun når vejret og tiden er til det. Mange familier 'shopper' mellem forskellige badesteder og synes ofte det er sjovt, at prøve nye badesteder af.

Børnefamilierne vælger ofte badestedet efter afstand fra bopællen eller efter aftaler med andre familier eller venner, da det sociale ofte er en afgørende del af badeoplevelsen.

Børnefamilier værdsætter ofte, at sikkerheden er i orden og at der er steder, hvor børnene kan bunde dvs enten ved en strand eller i et bassin med bund. Hvis der er livredder til stede er det for mange børnefamilier et stort plus.

Når børnefamilierne tager på tur til et badested, bliver de der ofte lidt længere tid og værdsætter derfor at der er andre tilbud i tilknytning til badestedet; legeplads, opholdsmuligheder ved anlægget og steder man kan købe is, kaffe eller lignende.

Toiletter er for de fleste børnefamilier et must, hvorimod omklædningsfaciliteter og brusere er knap så afgørende.

**Populært badested for børnefamilien:**  
Havneviggen og Svanemøllen Strand



## SVØMMEREN

Nogle svømmere svømmer i klub-regi og vælger badested ud fra, hvor deres svømmeklub holder til. Andre, der svømmer udenfor klubregi, vælger ofte badested ud fra praktiske hensyn; om badestedet ligger tæt på bopællen eller arbejdet.

Mange svømmere værdsætter at svømmebanerne har reelle mål, som fx 25, 50 eller 75m, så de kan tælle baner. Svømmerne værdsætter, at der er banetov og vendeplader.

For mange svømmere har omklædningsrum og brusemuligheder ikke den store betydning, hvorimod toiletfaciliteter er værdsatte.

Mange svømmere sætter derudover pris på at komme steder, hvor det netop er svømning, der er den primære aktivitet frem for fx at komme på de mere populære og måske 'overrendte' badesteder, hvor der er mere støj og generelt flere badende.

Svømmerne er ofte 'trofaste' overfor deres badested og kommer ofte det samme sted igen og igen.

**Populært badested for svømmeren:**  
Halvdansgade, Fisketorvet og Sandkaj



## VINTERBADEREN

Vinterbadning har i de seneste år opnået større og større popularitet og tendensen går fortsat kun én vej; det bliver hele tiden flere vinterbadere.

For nogle vinterbadere er sikkerheden i højsædet. De vælger badested ud fra, at det føles sikkert at bade på det givne sted, fx ved at der er bund i bassinet og at bassinet er afskærmet.

For andre vinterbadere er det mere vigtigt at få en sanselig oplevelse i naturen og denne type vinterbadere foretrækker ofte, at der ikke er bund i bassinet og at bassinet ikke er afskærmet med dæk, hegn eller læsegl.

Mange vinterbadere værdsætter en varm sauna imellem de kolde gys, imens andre ikke behøver 'den slags luksus'.

Mange vinterbadere værdsætter det sociale i at bade sammen og evt. møde de samme mennesker og kommer derfor ofte det samme sted fra gang til gang og værdsætter også, hvis man kan få en kop kaffe efter dyppet. For mange vinterbadere er omklædnings- og brusefaciliteter ikke så afgørende.

**Populært badested for vinterbaderen**  
Havnegade, Kalvebod Bølge og Sandkaj





# SCREENING AF EKSISTERENDE BADESTEDER

# Oversigt over eksisterende badesteder

## HAVNEBADE

1 Islands Brygge

2 Fisketorvet

3 Sluseholmen

## BADEZONER

4 Sandkaj med dyppezone

5 Sdr. Refshale Bassin

6 La Banchina

7 Havnegade med dyppezone

8 Kalvebod Bølge med dyppezone

9 Halfdansgade

10 Havnevigen

11 Vandtrappen

12 Tegholm Brygge

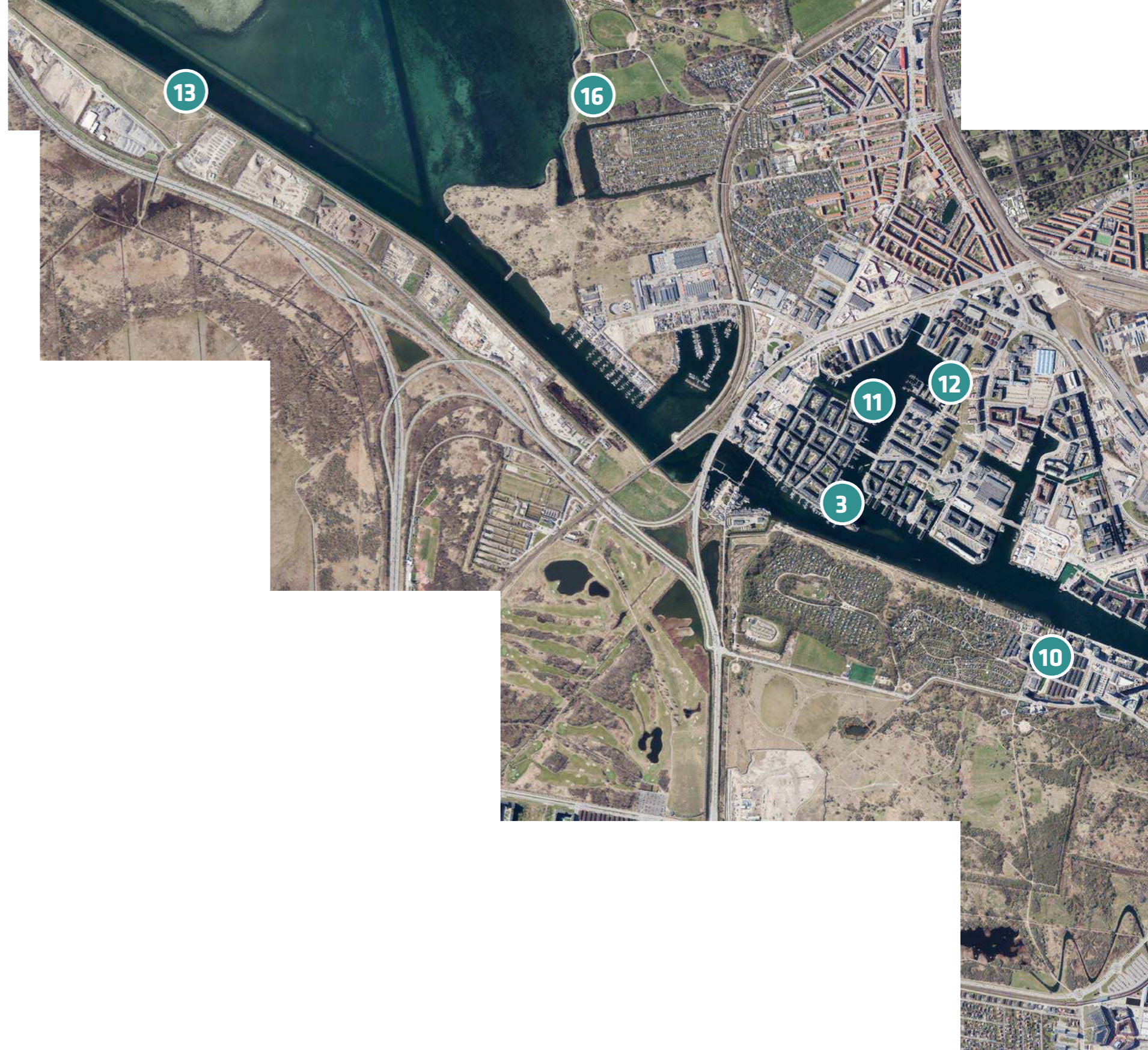
13 Byskoven

## STRANDE

14 Svanemøllen Strand

15 Amager Strandpark (ikke screenet)

16 Valby Strand (ikke screenet)







- |                          |                     |                    |
|--------------------------|---------------------|--------------------|
| □ HC adgang til anlægget | ■ Bassin med bund   | ■ Varslingsstander |
| □ Siddemuligheder        | ⊗ Sauna             | ■ Tæller           |
| ■ Toilet, 50 m           | ■ Udspringsmulighed | ■ Redningsstige(r) |
| ■ Vandpost, 50 m         | ■ Svømmebaner       | ■ Badestige(r)     |
| ■ Bruser                 | ■ Livredder         | □ Badetrappe(r)    |
| ⊗ Omlædningsfaciliteter  | ■ Redningspost      |                    |

\* Medlemsbaseret, kun om vinteren

## Beskrivelse af badestedet

Havnebadet Island Brygge ligger lige midt i byen som en del af havneparken på Islands Brygge med fri udsigt over havnen. Havnebadet har åbent året rundt i dagtimerne. Om sommeren er det bemannet med livreddere. Der er fire forskellige bassiner, to af dem til børn. Motionsbassinet er 75 m langt. Begge børnebassiner har fast bund. Det ene er 1,2 m dybt. Det andet er 0.3 m dybt. Udspringstårnet har 5, 3 og 1 m platforme. Der findes ferskvandsbrusere, men ingen omlædningsfaciliteter på anlægget.

Om vinteren er der mulighed for sauna-brug og vinterbadning for medlemmer: Vinterbad Bryggen holder til på kajkanten med 3 mobile enheder, som rummer omlædning og sauna til foreningens medlemmer. Havnebadet, som blev etableret i 2002, blev designet som en landskabelig smuk og funktionel løsning, med god forbindelse til havnekajen. Siden er der blevet etableret en række ændringer, som øger sikkerheden i havnebadet, herunder sikkerhedshegn og afviserværk. Havnebadet er udstyret med et Tryg Livreddertårn.

De mange hegn der dels adskiller kajen fra anlægget og dels adskiller børneområdet fra området med de dybe bassiner, forstyrrer både flowet i anlægget og udsigten fra og anvendelsen af trappeanlægget på kajkanten. Det mobile vinterbadeanlæg bryder den visuelle sammenhæng mellem havneparken og havnebadet. Anlægget fremstår dermed generelt ikke inviterende, især ikke i den kolde sæson, hvor det også kun er den centrale port midt i anlægget, der er åbnet. Ingen af adgangsramperne er egnede til kørestole. Trædækket fremstår uens og slidt flere steder, med bademåtter i forskellige signalfarver. Nogle lukninger i hegnene er enten slidte eller bærer præg af at være interimistiske.

Islands Brygge er et stort, velbesøgt Havnebad, hvor mange forskellige aktiviteter finder sted. Om sommeren er havnebadet og det tilstødende græsareal fyldt med mennesker; børnefamilier, unge, turister og københavnere fra hele byen, der nyder anlæggets mange tilbud: forskellige typer bassiner, udspringstårn og den nærliggende park. På græsset hænger især de unge ud, hører musik og nogle går i vandet. Især udspringstårnet tiltrækker de unge. Kaffe, is mm i nærheden samt leg og aktivitetsmuligheder tæt på (beach volley og petanque), gør det muligt at man kan opholde sig i og omkring havnebadet i længere tid. Anlægget er derfor særligt populært til 'sociale badedage' om sommeren, hvor området på solskinsdage er tæt pakket med mennesker.

Islands Brygge er kendt 'ude i verden', som historien om København som badeby og tiltrækker især om sommeren turister og gæster langvejs fra.



Hegn langs kajkanten



Anlæg set fra parken



Badning



Svømning



Udspring



Vinterbadning



Sauna



Ophold



Kaffe



Fitness/ leg



Børnebadning

## Øjebliksbillede

Tidspunkt: 13.04.23, formiddag  
 Vejr: Solrigt, vind, ca. 11 grader  
 Besøgende: 2-3 personer på dækket eller på vej ind/ud af saunaerne  
 2 personer i bassin med fast bund.  
 2 personer i motionsbassinet


*'Jeg er medlem af Vinterbad Bryggen og kommer til Islands Brygge om vinteren pga saunaen og omklædningsmulighederne. Jeg går i vandet i bassinet med bund - ligesom de fleste andre, fordi det er trygt, socialt og tæt på saunaerne. Om sommeren foretrækker jeg at bade i badezonen v. Halfdansgade, fordi jeg synes der er for travlt her. Jeg kunne godt drømme om en renere bund i bassinerne og nye/ bedre omklædningsfaciliteter'.*  
 Kvinde ca. 65 år



*'Jeg kommer tit og hænger ud ved Islands Brygge Havnebad om sommeren med mine venner. Vi ligger på græsset og hører musik og hygger os. Det er ikke altid jeg gider bade. Jeg kommer her pga det sociale og fordi mine venner kommer her. Ung pige ca. 18 år*



Bassin med bund



Siddekant ved kaj

## Kvaliteter

- + Velbesøgt
- + Kendt i verden
- + Variation, forskellige tilbud
- + Sammenhæng til bagvedliggende park
- + Offentligt toilet tæt ved
- + Byliv, stemning og caféer tæt ved
- + Trygt (livredder + bund i bassiner)

## Udfordringer

- ÷ Fremstår nedslidt
- ÷ Mange hegn opdeler anlægget
- ÷ Saunavogne adskiller området og fremstår usammenhængende
- ÷ Der er travlt og larmende om sommeren
- ÷ Sidde trin med udsigt til hegn
- ÷ Der er ikke adgang for kørestolsbrugere
- ÷ Mange interimistiske løsninger
- ÷ Dårlige adgangsforhold, lukkede porte
- ÷ Alger på bunden

## Anbefalinger

- Forbedre adgangsforholdene, så adgangen fremstår mere inviterende og også tillader adgang for kørestolsbrugere
- Finde en anden løsning på hegnene, så anlægget fremstår mere inviterende og så flowet forbedres
- Etablere integreret sauna, evt med offentlig adgang
- Renovér og vedligehold anlægget
- Kan udvides mod syd

# 2 Fisketorvet Havnebad

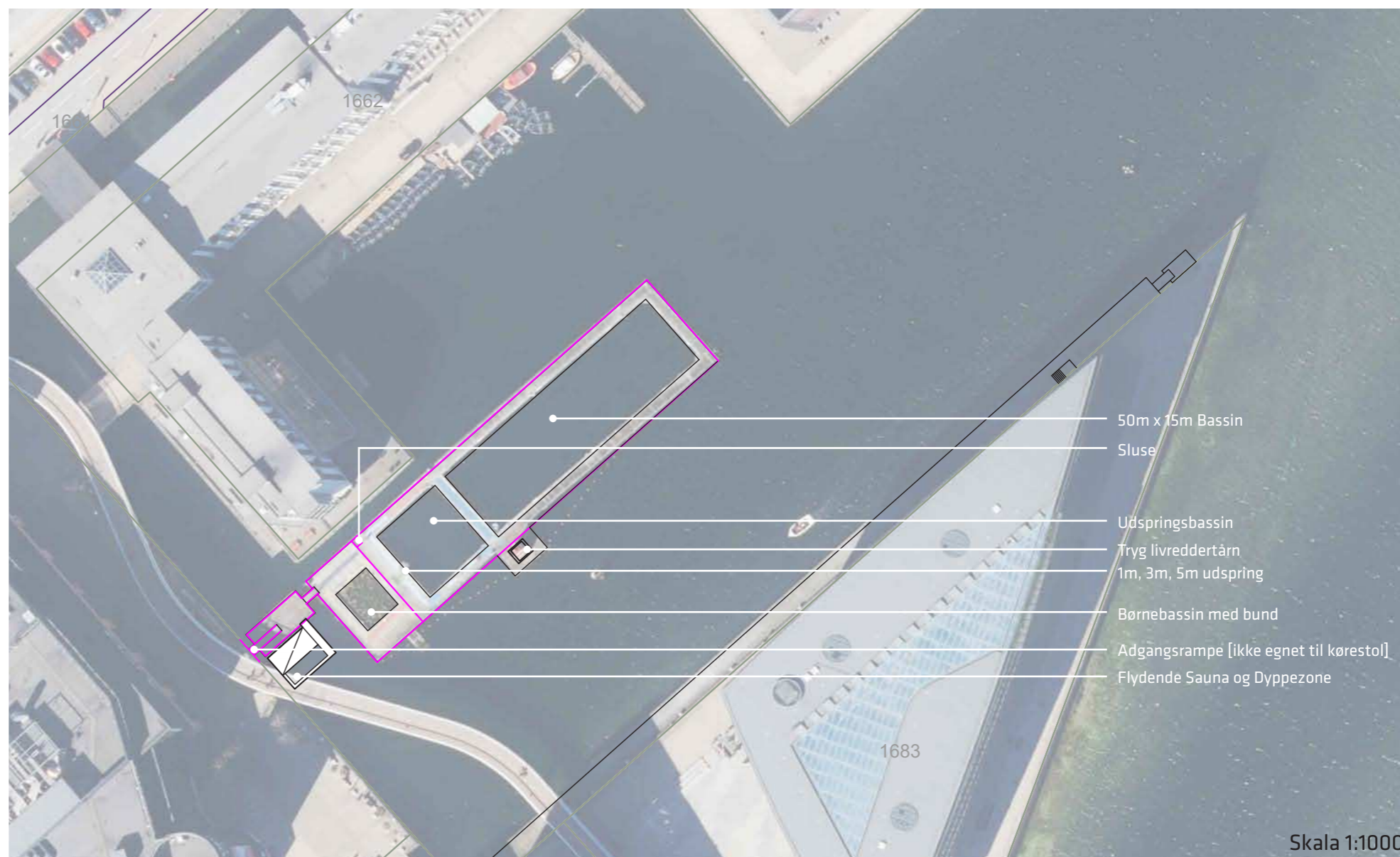
- |  |                        |  |                   |  |                  |
|--|------------------------|--|-------------------|--|------------------|
|  | HC adgang til anlægget |  | Bassin med bund   |  | Varslingsstander |
|  | Siddemuligheder        |  | Sauna             |  | Tæller           |
|  | Toilet, 50 m           |  | Udspringsmulighed |  | Redningsstige(r) |
|  | Vandpost, 50 m         |  | Svømmebaner       |  | Badestige(r)     |
|  | Bruser                 |  | Livredder         |  | Badetrappe(r)    |
|  | Omklædningsfaciliteter |  | Redningspost      |  |                  |

\* Mobilsauna, ikke ibrugtaget


## Beskrivelse af badestedet

Havnebadet ved Fisketorvet fra 2002 (lå tidligere ved Islands Brygge), har åbent året rundt i dagtimerne og er omgivet af Fisketorvet, Aller og Copenhagen Island Hotel. De store bygninger giver området tilsammen med cykelslangen et meget urbant præg. Fra havnebadet er der en flot udsigt til hovedløbet i Københavns Havn. Om sommeren er anlægget bemandet med livreddere. Der er børnebassin, springbassin og motionsbassin. En mobil sauna (ikke taget i brug endnu) ligger i tilknytning til havnebadet. Havnebadets udformning er meget enkel med rektangulære bassiner omringet af relativt smalle flydebroer, som på ydersiden er afskærmet af hegn med hvid presenning. Det store motionsbassin med net anvendes af flere klubber til motionssvømning. De nærmeste toiletter er i Fisketorvet Shopping center. Havnebadet er udstyret med et Tryk Livreddertårn.


Havnebadet fremstår generelt nedslidt, og byder ikke på gode opholdsmuligheder. Adgangen til anlægget sker via en forholdsvis stejl relativt smal rampe, der ikke fremstår inviterende. Rampen er ikke egnet til kørestole. I marts 2023 blev det politisk vedtaget at erstatte det eksisterende anlæg med et nyt. De nye havnebad vil byde på overdækkede omklædningsfaciliteter, sauna, opholdsarealer, børnebassin, motionsbassin, udspringsbassin, vinterbadebassin mv. Desuden bliver det nye anlæg tilgængelig for kørestolsbrugere, med ramper der fører ned i børnebassinet og vinterbadebassinet.




Skala 1:1000



Svømme- / Udsprings- område



Flytbar Sauna



Børnebassin



Badning



Svømning



Vinterbadning



Sauna



Kaffe





Børnebadning

## Øjebliksbillede

Tidspunkt: 13.04.23, eftermiddag  
 Vejr: Solrigt, vind, ca. 11 grader  
 Besøgende: Ingen mennesker på anlægget  
 Talt med piger i nærheden

*'Vi bader faktisk ikke.  
 Vi sidder nogle gange på kajkanterne  
 sammen med venner. Der kunne godt være bedre  
 opholdsmuligheder med mulighed for at grille og høre  
 musik. Vi vælger ofte at være ved Havneviggen. Vi kan ikke  
 lide Islands Brygge. Der er alt for mange mennesker'.  
 3 unge piger ca. 19 år*



Udspring



Dyppezone ved Saunaen

## Udfordringer

- ÷ Anlægget fremstår usammenhængende og rodet
- ÷ Fremstår nedslidt
- ÷ Mange hegn opdeler anlægget
- ÷ Sauna fremstår usammenhængende med det øvrige anlæg
- ÷ Der er dårlige opholdsmuligheder/ ingen siddemuligheder
- ÷ Adgangen virker rodet med de to broer
- ÷ Der mangler læ
- ÷ Anlægget virker panoptisk

## Nyt anlæg på vej

Der er bevilget midler til at realisere et nyt havnebad ved Fisketorvet. Det nye anlæg vil indeholde bassiner med forskellige dybde, udspringsmuligheder, toiletter, omklædningsfaciliteter, sauna og opholdsmuligheder.

I tilknytning til havnebadet kan der evt. etableres andre aktiviteter/ dypezone i nærheden.



Skitse af kommende anlæg, Spektrum Arkitekter 2022


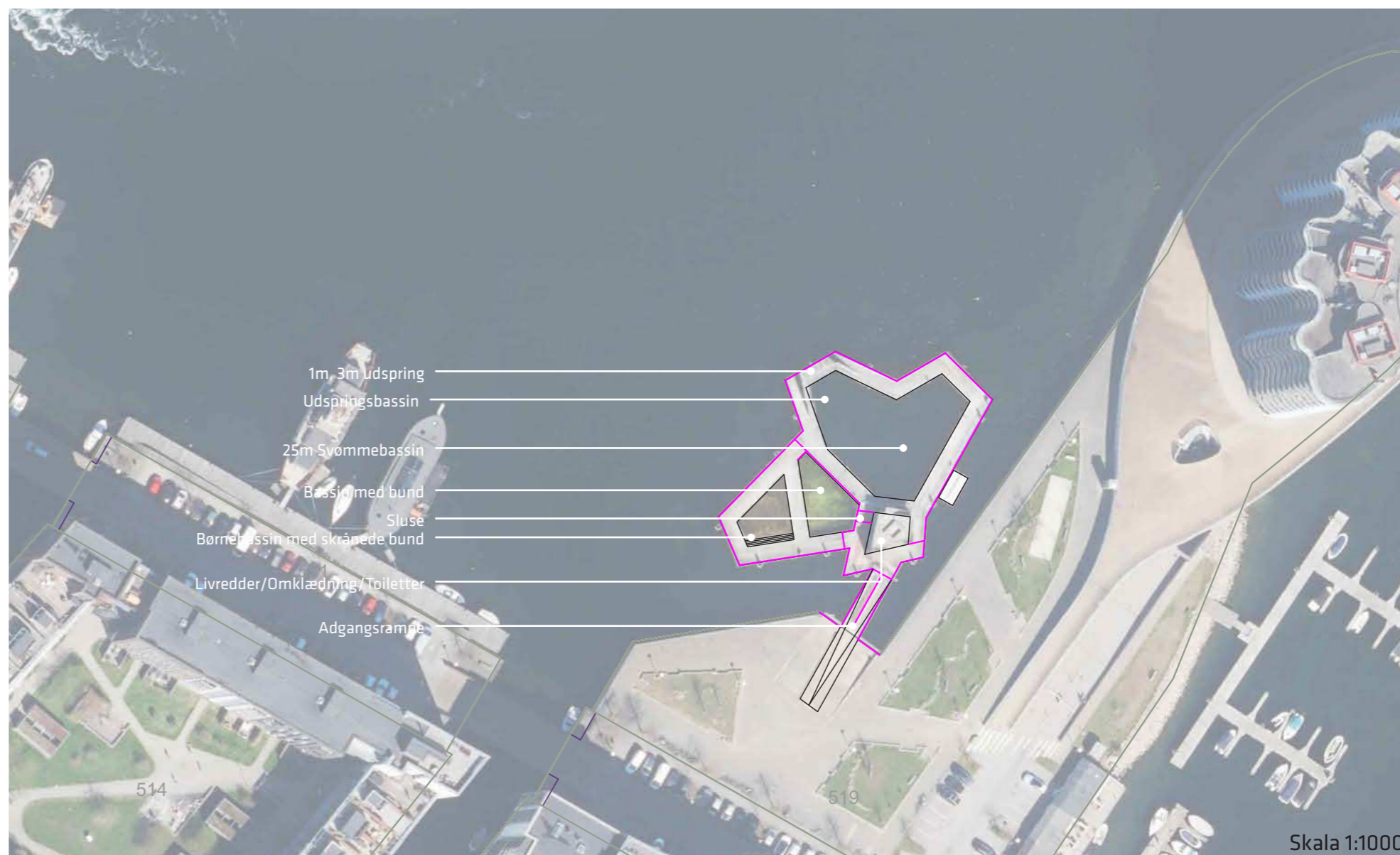
- |                                     |                        |                                     |                   |                          |                  |
|-------------------------------------|------------------------|-------------------------------------|-------------------|--------------------------|------------------|
| <input type="checkbox"/>            | HC adgang til anlægget | <input type="checkbox"/>            | Bassin med bund   | <input type="checkbox"/> | Varslingsstander |
| <input type="checkbox"/>            | Siddemuligheder        | <input checked="" type="checkbox"/> | Sauna             | <input type="checkbox"/> | Tæller           |
| <input type="checkbox"/>            | Toilet, på anlægget    | <input type="checkbox"/>            | Udspringsmulighed | <input type="checkbox"/> | Redningsstige(r) |
| <input type="checkbox"/>            | Vandpost, på anlægget  | <input type="checkbox"/>            | Svømmebaner       | <input type="checkbox"/> | Badestige(r)     |
| <input type="checkbox"/>            | Bruser                 | <input type="checkbox"/>            | Livredder         | <input type="checkbox"/> | Badetrappe(r)    |
| <input checked="" type="checkbox"/> | Omklædningsfaciliteter | <input type="checkbox"/>            | Redningspost      |                          |                  |

\* Medlemsbaseret


## Beskrivelse af badestedet

Havnebadet Sluseholmen (2012) ligger i Teglværksløbet ved Sluseholmen. Havnebadet har åbent året rundt i dagtimerne. Om sommeren er det bemandede med livreddere. Havnebadet Sluseholmen består af tre bassiner: et lege- og soppebassin på 0,3 m dybt med fast bund, et børne- og ungdomsbassin på 0,9 m dybt med fast bund samt et større bassin til motionssvømning og udspring (udspringshøjde 3,5 m). Det er muligt at svømme 25 m på langs i bassinet uden at blive berørt af udspringere mv. Havnebadet er etableret på flydende pontoner og er frit af kajkanten. Der er adgang til badet fra land via en landgangsbro, som er hængslet til kanten. Broen kan således bevæge sig med tidevandet. Der er trappe ned i det laveste børne/soppebassin og ellers stiger med håndlister i begge sider til de øvrige to bassiner.


Havnebadet Sluseholmens form er inspireret af korallers former og af koralrevet som naturfænomen. Anlægget byder på opholdsmuligheder i form af sidde- og flader, hvoraf nogle er beskyttet mod indkig/vind. På anlægget er der også en lille bygning som indeholder toiletfaciliteter, personalerum for livreddere samt omklædning og sauna for medlemmer af Badekompaniet Sluseholmen. Bebyggelsen i nærheden af havnebadet er i passende afstand fra anlægget, så det ikke føles 'overvåget'. Havnebadet Sluseholmen har ingen gode forbindelser til de tilstødende arealer på land. Disse er i øvrigt ikke specielt indbydende til ophold: de fleste græsbede er indhegnede og betonflisebelægninger inviterer ikke til ophold på fladen.



Oversigt - Bassiner



Sluse til Svømmeområdet



Udspring



Badning



Svømning



Udspring



Vinterbadning



Sauna



Ophold




Børnebadning

## Øjebliksbillede

Tidspunkt: 13.04.23, formiddag  
 Vejr: Solrigt, vind, ca. 11 grader  
 Besøgende: Ingen mennesker tilstede på anlægget  
 (Efterfølgende talt med lokal beboer)

*'Vi bor lige i nærheden og værdsætter i høj grad havnebadet her! Især i forhold til vores lille datter på 3 år, er det meget trygt for os, at lære hende at svømme her, hvor der er bassin med bund i'.  
 Kvinde ca. 40 år*



Adgangsrampe



Sidde niche ved Svømmebassin

## Kvaliteter

- + Flot, nyt havnebad
- + Positivt at der er sauna og livredder
- + Gode opholdsmuligheder på selve anlægget
- + God balance mellem åben og afskærmet
- + Godt med forskellige bassiner

## Udfordringer

- ÷ Høje hegn opdeler anlægget og virker ikke inviterende
- ÷ Uskønne måtter er udlagt som skridsikring
- ÷ Fremstår afkoblet fra tilstødende arealer på land
- ÷ Langt fra centrum
- ÷ Adgangsområdet fremstår i stål
- ÷ Ikke så mange besøgende som de øvrige havnebade
- ÷ Bassinet egner sig ikke så godt til bane-svømning

## Anbefalinger

- Skridsikring ville fremstå mere integreret, hvis der blev indfræsset spor
- Tilstødende arealer på land kunne bearbejdes, så de fremstod mere inviterende og attraktive til ophold, leg eller aktivitet
- Sauna kunne være åben for offentligheden på udvalgte tidspunkter
- Badezonen kan evt. udvides med svømmebaner udenfor anlægget
- Evt skab universel adgang til vandet

# 4 Sandkaj Badezone [med dypezone]

- |                          |                     |                    |
|--------------------------|---------------------|--------------------|
| ■ HC adgang til anlægget | ■ Bassin med bund   | ■ Varslingsstander |
| ■ Siddemuligheder        | ⊗ Sauna             | ■ Tæller           |
| ■ Toilet, på anlægget    | ■ Udspringsmulighed | ■ Redningsstige(r) |
| ■ Vandpost, på anlægget  | ■ Svømmebaner       | ■ Badestige(r)     |
| ■ Bruser                 | □ Livredder         | ■ Badetrappe(r)    |
| ⊗ Omklædningsfaciliteter | ■ Redningspost      |                    |

★ Medlemsbaseret

## Beskrivelse af badestedet

Badezone Sandkaj, en ubemandet badezone i Nordbassin i Århusgadekvarteret i Nordhavnen, ligger i tilknytning til det Flydende Aktivitetshus og træpromenaden på Sandkajen. Badezonen er åben året rundt. Det er tilladt at bade inden for områderne afmærket af flydespærre og badning sker på eget ansvar, da badezonen ikke er bemannet med livreddere. Med sine bygningsvolumener, udearealer og adgangsrampe er det Flydende Aktivitetshus med til at inddele badezonen i forskellige områder. Således er der mod syd et vandareal med åben karakter samt udspringsmuligheder, der afgrænses af en særskilt flydebro med rampe-adgang fra træpromenaden. Mod nord findes et område i tilknytning til aktivitetshusets sauna. I dette område er der pt. udlagt en dypezone-ø, også med direkte adgang fra træpromenaden. Bag bygningen ud mod det store bassin markerer flydespærre to 50 m lange motionssvømmebaner.

Århusgadekvarteret i Nordhavn er et nyt og sprudlende område, hvor nye caféer og restauranter ved Göteborgs Plads skaber en god stemning omkring badezonen. Om sommeren er sandkajen og især opholdstrapperne på træpromenaden et yndet sted for københavnere at slikke sol og bade i havnen, imens det om vinteren mest er vinterbaderne der benytter badezonen. Det Flydende Aktivitetshus rummer et offentligt toilet med adgang for alle, samt et opholdsrum, omklædnings- og toiletfaciliteter og en sauna, som kan bruges af medlemmer af Nordhavn IF, eller dens underforeninger. Om vinteren er udearealerne og overdækningerne bag adgangsporten ved bygningen også forbeholdt medlemmer.


Badezonen, aktivitetshuset, promenaden, cafeerne og badegæster skaber en skøn strandstemning, og alt i alt er det et utrolig populært anlæg der tiltrækker mange gæster. Til tider også det til gene for området's beboere på grund af larm og skrald.

Det Flydende Aktivitetshus er sammen med sandkajens opholdstrappen omdrejningspunktet for badelivet ved Sandkajen. Hver især og tilsammen har et helstøbt og enkelt udtryk og fremstår med design og materialer i høj kvalitet. De øvrige elementer der er blevet koblet til badezonen: den særskilte genanvendte flydebro, samt dypezone-øen, supplerer på en rigtig god måde til bademulighederne og badelivet på stedet, men fremstår ikke integrerede og forringer helhedsudtrykket på stedet.

Dypezonens og især hegnet rundt om forstyrrer den visuelle oplevelse på stedet, og optager hele vandarealet på den sydlige side. Selvom dens fodaftryk er relativt lille, gør hegnet at elementet opleves indadvendt og dermed uden tilknytning til vandet rundt om. Det store åbne badeareal i tilknytning til opholdstrapperne er dermed blevet gjort meget mindre inviterende og tilgængelig. Hverken dypezonen eller den genanvendte flydebro har samme høje kvalitet i materialer og udformningen: den genanvendte flydebro har stejl adgangsrampe med rækværk af brædder og dæk af kunststofbrædder, dypezonen har trædæk, men hegnet og håndliste i stål med synlige beslag giver den et meget hårdere udtryk end alt det, det er omringet af.



Pontoner



Sandkaj Siddetrin





Badning



Svømning



Udspring



Vinterbadning



Sauna



Ophold



Kaffe



Fitness/ leg



Børnebadning

## Øjebliksbillede

Tidspunkt: 28.04.23, formiddag  
 Vejr: Solrigt, vind, ca. 11 grader  
 Besøgende: 50 personer på sandkaj sidde trin  
 10 personer synligt i udearealerne bag porten (medlemmer)  
 4 personer i vandet ved bygning (medlemmer)  
 2 personer i vandet ved særskilt badeplatform  
 0 personer i dypezonen

*'Vi synes, det er fantastisk at København har den her slags steder! Vi bader sjældent selv, men elsker at komme her og nyder at kigge på bylivet. Det er dejligt, at se hvordan folk kommer hinanden ved. Nogle læser, nogle snakker, nogle drikker kaffe. Det modvirker ensomhed! Der kunne godt være mere rengøring på om sommeren. Kunne man gøre rygning forbudt? Det ville være dejligt. Ægtepar ca. 65 år*



*'Vi kommer her mindst 1 gang om måneden, siden vi kom til Danmark for 1 år siden - nogle gang faktisk hver uge. Vi bor i nærheden. Vi værdsætter, at det er et 'autoriseret' sted med toilet og at man kan købe kaffe i nærheden. Vi bryder os ikke om dypezonen. Den er for lukket. Vi bader derfor omkring flydeplatformen. Udenlandsk par, ca 35 år*



## Kvaliteter


- + Velbesøgt
- + Variation, forskellige tilbud
- + Sammenhæng til opholdstrappen ved Sandkaj
- + Offentligt toilet på anlægget
- + Byliv, stemning og caféer tæt ved
- + Halvtag man kan være under + lægge sit tøj
- + Identitetsskabende for Nordhavn

## Udfordringer


- ÷ Der er travlt og larmende om sommeren
- ÷ Dypezonen er ikke integreret i det samlede anlæg
- ÷ Rodet udtryk mellem Det Flydende Aktivitetshus, Dypezonen og den flydende platform

## Anbefalinger

- Integrere dypezone og badezone bedre. Fx ved at etablere integreret dypezonen i anlægget (bund i bassin)
- Kan udvides mod stenrev eller endnu mere



Dypezone



Svømmebaner

# 5 Sdr. Refshale Bassin

## Badezone

- |   |  |   |
|---|--|---|
| <input type="checkbox"/> HC adgang til anlægget | <input type="checkbox"/> Bassin med bund   | <input type="checkbox"/> Varslingsstander |
| <input type="checkbox"/> Siddemuligheder        | <input type="checkbox"/> Sauna             | <input type="checkbox"/> Tæller           |
| <input type="checkbox"/> Toilet, 100 m          | <input type="checkbox"/> Udspringsmulighed | <input type="checkbox"/> Redningsstige(r) |
| <input type="checkbox"/> Vandpost, 100 m        | <input type="checkbox"/> Svømmebaner       | <input type="checkbox"/> Badestige(r)     |
| <input type="checkbox"/> Bruser                 | <input type="checkbox"/> Livredder         | <input type="checkbox"/> Badetrappe(r)    |
| <input type="checkbox"/> Omklædningsfaciliteter | <input type="checkbox"/> Redningspost      |   |

### Beskrivelse af badestedet

Badezonen Søndre Refshalebassin ligger på Refshaleøen, ved siden af de flydende Urban Rigger containerboliger, et stenkast fra Reffen Streetfood. En adgangsrampe fører fra kajkanten ned til en flydende platform med to borde-bænkesæt, og fra platformen er det nemt at gå i og op af vandet.

Området forbeholdt badning er afmærket med flydespærrer, og er åben året rundt. Badning sker på eget ansvar, da badezonen ikke er bemannet med livreddere. Ved siden af badezonen er der en stor plæne, hvor man kan hænge ud eller tørre i solen efter en dukkert.

Badezonen er meget enkel og byder på basisfaciliteter, der understøtter badning. Badezonen består af en landgangsbro på ca. 6x1,2 m med gelænder, en flydepon-ton på 8x8 m med gelænder og to bassiner på henholdsvis 8x50 meter og 58x12 meter og har en vanddybde på 6-8 meter.


Rampen til platformen er ikke egnet til kørestole. Den er for stejl og kørestole ikke kan komme hen over hammeren på kajkanten. De høje kajkanter rundt om badezonen skaber læ og giver platformen nede ved vandet en vis form for privat-hed, som opleves positivt, idet der netop dette sted er mange forbigående mennesker som går til og fra Reffen.

Platformen nede ved vandet er dog relativt lille, og bliver hurtigt fyldt med mennesker, og våd på grund af badeaktiviteterne. Når bord-bænke først er 'besat' af nogle, så kan der være svært at lægge sit håndklæde eller tøj et tørt sted, og kajarealet opleves som afkoblet og ikke synligt, og dermed ikke sikkert at efterlade ens ejendele ved. Når platformen er meget fyldt vælger folk at klæde om på kajkanten inden de går ned af rampen, men den grove grusbælgning der omringer hammeren, er ikke rart for bare tæer. Generelt har området, og især belæggningerne og græsplænen omkring en meget åben, rå og slidt karakter. Om sommeren, når der er en del liv i området, spiller det ikke så stor en rolle, men i skuldersonerne og om vinteren kan stedet opleves som lidt forladt.

Kajkanten har en perfekt højde for at lave udspring fra. Dog ligger flydespærrer ikke helt ud til kanten, hvilket gør de udspringsglade badegæster utrygge og ulovlige. På langsiden af badezonen er der to redningsstier, som bruges af de badende, men de ligger også udenfor badezonen.



Svømmebaner



Adgangsrampe



Badning



Svømning



Vinterbadning



Ophold



Kaffe

## Øjebliksbillede

Tidspunkt: 28.04.23, eftermiddag  
 Vejr: Solrigt, vind, ca. 11 grader  
 Besøgende: Ingen personer tilstede på anlægget

*'Sidst jeg var i Sdr Refshale bassin var sidste sommer, hvor jeg var her med min familie og venner fra udlandet. Vi cyklede rundt i byen og jeg havde lyst at vise dem dette sted, fordi det er særligt at der på sådan et råt sted er indrettet til - og lovligt at bade. Vores unger sprang i fra kanten selvom de var i tvivl om de måtte... Vores gæster fra udlandet syens det var en sjov og anderledes oplevelse at være her.'*  
 Kvinde ca. 45 år



Kajkant ved Badezone



Ponton

## Kvaliteter

- + Åbent men alligevel beskyttet
- + Langt fra beboelse (bortset fra Urban Riggers)
- + 'Ungt' miljø
- + Stort flow af mennesker om sommeren

## Udfordringer

- ÷ Fremstår nedslidt, dårlige belægninger
- ÷ Stigerne er stejle
- ÷ Dårlige (ingen) muligheder for udspring
- ÷ Borde-bænkesæt fylder platformen
- ÷ Flydespærrer ligger uhensigtsmæssigt
- ÷ Dårlige (ingen) muligheder for udspring
- ÷ Mangler sted at lægge sit tøj
- ÷ Adgangsrampen er stejl

## Anbefalinger

- Har potentiale som et godt 'ungt' sted
- Bedre muligheder for ophold
- Kajkanten kan udvikles, så relationen mellem land og vand forbedres
- Skabe mulighed for udspring
- Etablere adgang for kørestolsbrugere
- Bytte plads med Urban Riggers
- Evt. udvides
- Evt. omdisponér anlægget
- Evt platform under vand

# 6 La Banchina

## Badezone


- |   |  |   |
|---|--|---|
| <input type="checkbox"/> HC adgang til anlægget | <input type="checkbox"/> Bassin med bund   | <input type="checkbox"/> Varslingsstander |
| <input type="checkbox"/> Siddemuligheder        | <input type="checkbox"/> Sauna             | <input type="checkbox"/> Tæller           |
| <input type="checkbox"/> Toilet, 100 m          | <input type="checkbox"/> Udspringsmulighed | <input type="checkbox"/> Redningsstige(r) |
| <input type="checkbox"/> Vandpost, 100 m        | <input type="checkbox"/> Svømmebaner       | <input type="checkbox"/> Badestige(r)     |
| <input type="checkbox"/> Bruser                 | <input type="checkbox"/> Livredder         | <input type="checkbox"/> Badetrappe(r)    |
| <input type="checkbox"/> Omklædningsfaciliteter | <input type="checkbox"/> Redningspost      |   |

\* Offentligt tilgængelig, betalt

### Beskrivelse af badestedet

La Banchina badezone ligger som et afspærret område i havnen på Refshaleøen, lige ved Restauranten La Banchina. Badezonen er åben året rundt og badning sker på eget ansvar, da badezonen ikke er bemannet med livreddere. Kajkanterne er for nylig blevet udbygget med simple træbrygger i forskellige niveauer, som både byder på ophold omkring vandet, og skaber flere og bedre adgangsmuligheder til vandet. Faste og flydende broer i vandet gør det nemt og attraktivt at tilgå vandet.

Restauranten La Banchina udlejer en lille træfyret sauna, som er med til at skabe en helt særlig stemning på stedet. Generelt er området meget populært og tiltrækker et hipt publikum. Med de nye forbedrede adgangs- og opholdsmuligheder åbnes området op til flere badegæster, og det ser ud til at havnebadning, saunarøg, naturvin, beplantningen og solnedgangen går op i en højere enhed. Der er en omklædningsmulighed samt offentlige toiletter ved den nordlige gavl af B&W's gamle administrationsbygning på Refshalevej 147.



Træbro og trappe



Siddemuligheder



Bro og pontoner



Badning



Udspring



Vinterbadning



Sauna



Ophold




Kaffe


## Øjebliksbillede

Tidspunkt: 28.04.23, eftermiddag  
 Vejr: Solrigt, vind, ca. 11 grader  
 Besøgende: 12 personer på træbryggen  
 0 personer i vandet

*'Min familie og jeg elsker at komme her på La Banchina! Her er god, hyggelig stemning og vi kan godt lide at lege turister i vores egen by og bruge en fridag på at cykle herud. Vi bruger saunaen og hopper i vandet, og bagefter tager vi en bid mad her eller på Reffen. Det er blevet endnu mere dejligt, efter at her er blevet renoveret. Før var det lidt svært fremkommeligt nogle steder. Stedet har karakter og charme.'*  
 Kvinde ca. 45 år



Stige



Bro og pontoner

## Kvaliteter

- + Velbesøgt
- + Hyggeligt, stemningsfyldt, nyt, lækkert anlæg
- + God forbindelse til caféen ved La Banchina
- + Dejligt med offentlig tilgængelig sauna (betalt)

## Udfordringer

- ÷ Der er kun lodrette badestiger
- ÷ Der er ikke adgang for kørestole
- ÷ Meget ålegræs

## Anbefalinger

- Der burde etableres badetrapper og gerne adgang for kørestole
- Der kunne etableres en badeplatform under vandet
- Vanddybder kunne markeres
- Der kunne etableres trapper foran caféen

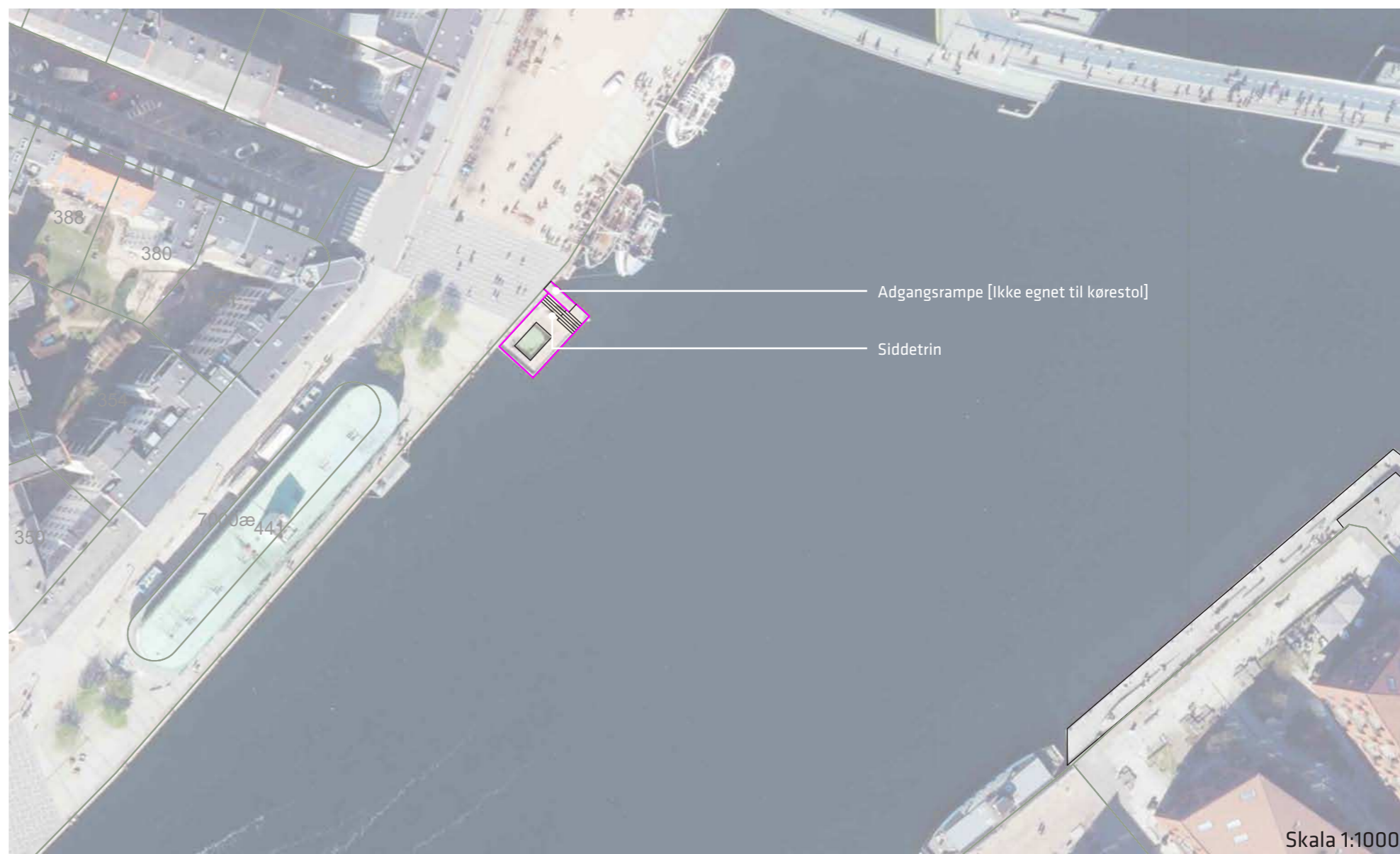
# 7 Havnegade

## Dyppezone



- |   |  |   |
|---|--|---|
| <input type="checkbox"/> HC adgang til anlægget | <input type="checkbox"/> Bassin med bund   | <input type="checkbox"/> Varslingsstander |
| <input type="checkbox"/> Siddemuligheder        | <input type="checkbox"/> Sauna             | <input type="checkbox"/> Tæller           |
| <input type="checkbox"/> Toilet, 100 m          | <input type="checkbox"/> Udspringsmulighed | <input type="checkbox"/> Redningsstige(r) |
| <input type="checkbox"/> Vandpost, 100 m        | <input type="checkbox"/> Svømmebaner       | <input type="checkbox"/> Badestige(r)     |
| <input type="checkbox"/> Bruser                 | <input type="checkbox"/> Livredder         | <input type="checkbox"/> Badetrappe(r)    |
| <input type="checkbox"/> Omklædningsfaciliteter | <input type="checkbox"/> Redningspost      |   |

### Beskrivelse af badestedet

Badezone Havnegade ligger lige syd for Inderhavnsbroen langs kajkanten i Havnegade. Det er en dyppezone, dvs. at der er en fast bund i hele bassinet, og bassinet er på alle sider omringet af brodæk samt hegn yderst på kanten. Dyppезonen tilgås via en rampe fra kajen ned til opholdstrin og en trappe som fører videre ned til brodækket. Fra brodækket fører badestiger ned i bassinet. Bassinet kan benyttes hele året på sikker vis takket være den faste bund. Hegnet med presenning på alle sider, adskiller de badende fra skibstrafikken i havneløbet, og skaber lidt læ og beskyttelse mod indkig på brodækket. Anlægget opleves som relativ beskedent, dels fordi det i lighed med både ligger forankret langs kajen, og fordi dens lave højde gør det let at se vandet bagved fra kajen. Ophold i forbindelse med dypning sker inde på selve anlægget. Kajkanten og Havnegade har en urban karakter på denne strækning og der er ikke nogen elementer på kajkanten der inviterer til ophold. Dyppезonen kan nemt "overses" fra kajkanten.



Dyppезone og ophold



Dyppезone set fra afstand



Badning



Vinterbadning



Ophold



Kaffe



Børnebadning

## Øjebliksbillede

Tidspunkt: 28.04.23, formiddag  
 Vejr: Solrigt, vind, ca. 11 grader  
 Besøgende: 2 personer i vandet  
 1 person på brodækket – på vej til badning

*'Vi kommer ofte her i  
 dyppezonen - mest fordi det er tæt på vores  
 arbejde. Det er dejligt, at der er caféer tæt ved. Det  
 er både godt og skidt med afskærmningen. Det er godt  
 i forhold til beskyttelse for vind og følelsen af sikkerhed -  
 men det er ærgerligt at man mister udsigten. Der kunne  
 godt være bedre opholdsmuligheder, så man bedre  
 kunne ligge ned. Omlædning, sauna og brusere  
 kunne også være dejligt.  
 Tyske kollegaer ca. 30 år*



## Kvaliteter


- + Kan også betragtes som en kvalitet, at det ikke er synligt fra kajkanten
- + Central placering med caféer i nærheden
- + Fungerer godt, at det er afskærmet
- + Der er adgang for kørestolsbrugere til anlægget (ikke til vandet)
- + Eneste bademulighed i nærheden

## Udfordringer

- ÷ Lille anlæg
- ÷ Ingen sammenhæng/ løsrevet fra de tilstødende arealer
- ÷ Stort set ikke synligt fra kajkanten
- ÷ Affald ender til tider i anlægget

## Anbefalinger

- Anlægget kunne godt være større
- Der kunne skabes adgang for kørestolsbrugere hele vejen ned i vandet
- Udvides mod syd, dog OBS på skybrudsudløb (mellem anlæg og overløb)



# 8 Kalvebod Bølge

## Badezone [med dyppezone]


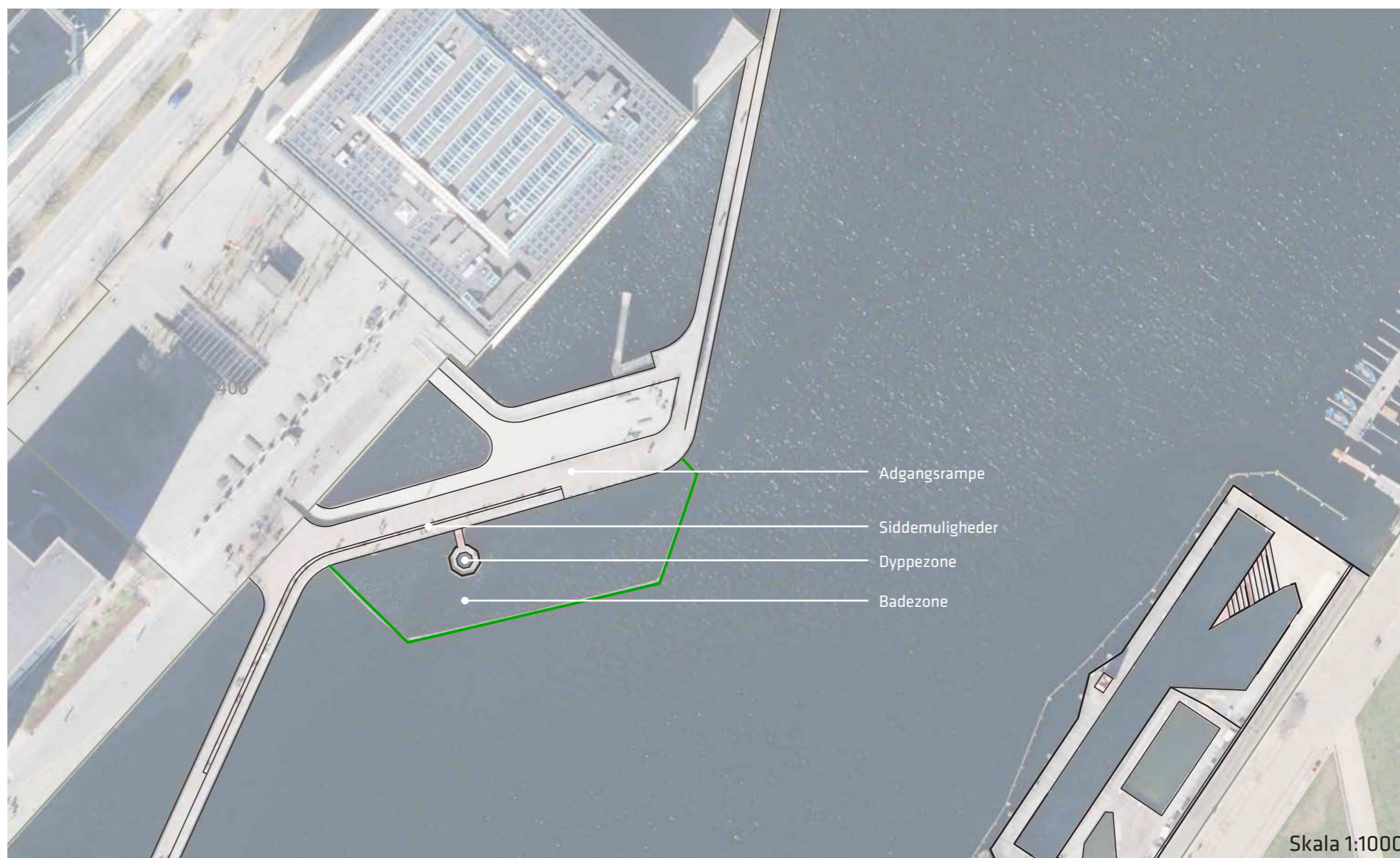
- |   |  |   |
|---|--|---|
| <input type="checkbox"/> HC adgang til anlægget | <input type="checkbox"/> Bassin med bund   | <input type="checkbox"/> Varslingsstander |
| <input type="checkbox"/> Siddemuligheder        | <input type="checkbox"/> Sauna             | <input type="checkbox"/> Tæller           |
| <input type="checkbox"/> Toilet                 | <input type="checkbox"/> Udspringsmulighed | <input type="checkbox"/> Redningsstige(r) |
| <input type="checkbox"/> Vandpost               | <input type="checkbox"/> Svømmebaner       | <input type="checkbox"/> Badestige(r)     |
| <input type="checkbox"/> Bruser                 | <input type="checkbox"/> Livredder         | <input type="checkbox"/> Badetrappe(r)    |
| <input type="checkbox"/> Omklædningsfaciliteter | <input type="checkbox"/> Redningspost      |   |

### Beskrivelse af badestedet


Kalvebod Bølge badezone ligger i tilknytning til promenadens nordlige bølge, ud for pladsen mellem hotel Copenhagen Marriott og Nykredit. Inde i badezonen ligger desuden en mindre dyppezone. Badezonen er åben året rundt. Det er tilladt at bade inden for området afmærket af flydespærre og badning sker på eget ansvar, da badezonen ikke er bemanded med livreddere. Selve promenaden er etableret i flere niveauer, der strækker sig ud i havnen og giver plads til ophold med udsigt over vandet, samt udfoldelse af vandrelaterede aktiviteter som fx kajakroning og badning. Lige ud for badezonen er promenaden lidt bredere og der er sidde trin på kanten ud mod vandet. Aftensolen kommer ned mellem de høje bygninger hvilket badezonen nyder godt af.

Fra opholdstrapperne er der en pragtfuld udsigt over det brede havneløb. Kun flydere adskiller de badende fra havneløbet, hvilket styrker følelsen af åbenhed og af at der svømmes direkte i havnen.


Trædækket er smuk og rart at opholde sig på, og gør det til et fint udgangspunkt for badning i havnen. Dyppezonen tilbyder også en fin mulighed for folk der ønsker fast bund, eller når der ønskes mere sikkerhed i forbindelse med fx vinterbadning eller badning helt alene. Dyppezonen forstyrrer dog visuelt og deler badezonen op i områder.



Dyppezone



Anlæg set fra afstand



Dyppezone





Badning



Svømning



Vinterbadning



Ophold



Fitness/ leg



Børnebadning



Sauna

## Øjebliksbillede

Tidspunkt: 13.04.23, eftermiddag  
 Vejr: Solrigt, vind, ca. 11 grader  
 Besøgende: 5 personer i vandet  
 2 personer i dyppezonen  
 15 personer på sidde trin

*'Vi bor på Hotel Marriott, når vi er i København, hvilket er ca 1 gang om måneden. Vi bader altid her, når vi er her. Vi værdsætter udsigten og foretrækker at bade i badezonen uden bund - idet bundene ofte er ulækre pga alger. En sauna og et toilet ville være skønt. Omskædningsfaciliteter og brusere er ikke vigtige for os.'*  
 2 kvinder ca. 50 år, 'crew members' fra Canada



*'Vi kommer her, fordi vi træner sammen på den anden bølge og så hopper vi i dyppezonen bagefter. Vi kan godt lide dyppezonen. Den er tryk pga bunden. Vi kan godt lide stedet fordi vi ofte møder de samme mennesker og ofte kommer i snak med nogen. Vi ville ikke værdsætte en sauna - det er alligevel umuligt at få et medlemskab. Omskædningsfaciliteter er helle ikke vigtige for os.'*  
 2 fyre ca. 30 år



*'Jeg bor på Nørrebro, men går hertil ca. 2-3 gange om ugen året rundt. Jeg kommer tit i snak med folk her. For mig er det ikke vigtigt med hverken sauna, omskædningsfaciliteter eller brusemuligheder. Jeg synes det er dumt, at dyppezonen ligger midt i badezonen. Den ødelægger svømmemulighederne'*  
 Mand på ca 60 år



## Kvaliteter



- + Fremstår rent
- + Gode siddemuligheder
- + Åbent vand
- + Inviterende for alle også kørestolsbrugere
- + Fitness relativt tæt på (på den anden 'bølge')
- + Gode kanter, hvor man kan lægge sit tøj

## Udfordringer

- ÷ Det fremstår uhensigtsmæssigt at dyppezonen ligger i badezonen
- ÷ Andre brugere har svært ved at komme til

## Anbefalinger

- Etablere platform under vand i stedet for dyppezone
- Bruge overdækning/ skure til grej/ tøj
- Etablere integreret eller mobil sauna
- Udvides mod nord. Evt. helt hen til Langebro
- Udvide inde i det omsluttende område. Fx til udspring



# 9 Halfdansgade

## Badezone


- |   |  |   |
|---|--|---|
| <input type="checkbox"/> HC adgang til anlægget | <input type="checkbox"/> Bassin med bund   | <input type="checkbox"/> Varslingsstander |
| <input type="checkbox"/> Siddemuligheder        | <input type="checkbox"/> Sauna             | <input type="checkbox"/> Tæller           |
| <input type="checkbox"/> Toilet, 400 m          | <input type="checkbox"/> Udspringsmulighed | <input type="checkbox"/> Redningsstige(r) |
| <input type="checkbox"/> Vandpost, 10 m         | <input type="checkbox"/> Svømmebaner       | <input type="checkbox"/> Badestige(r)     |
| <input type="checkbox"/> Bruser                 | <input type="checkbox"/> Livredder         | <input type="checkbox"/> Badetrappe(r)    |
| <input type="checkbox"/> Omklædningsfaciliteter | <input type="checkbox"/> Redningspost      |   |

### Beskrivelse af badestedet


Badezone Halfdansgade er en ubemandet badezone på ca. 65 x 12 meter med en vanddybde på 7-9 meter.

Den ligger på Islands Brygge, lige ud for legepladsen i Havneparken Syd, for enden af Halfdansgade. Badezonen er afgrænset af flydespærrer og ligger 2 meter fra kajkanten pga. stensætningen. Adgang sker via en rampe der fører fra kajkanten ned til en 5 x 12 m flydeponton beklædt med kunststofdæksplanker, hvorfra der kan bades på hver side. Mod havneløbet er der lukket med et kraftigt hegn. Vandstrømmen er svag til stærk, overvejende fra nordlig og sydlig retning. Anlægget er ikke under opsyn af livreddere, så badning foregår på eget ansvar. Der findes redningsposter, samt varslingsstander.


Badezonen er åben for badning hele året. Det tilstødende areal på kajkanten er brostensbelagt ligesom resten af Islands Brygge kajen, og indbyder ikke til ophold på selve belægningen. Dog er der en del borde-bænkesæt tæt ved, dels foran og i legepladsområdet, dels ved opholdspladsen ved siden af, som er zone-inddelt med grønne hække. Opholdsmulighederne på land opleves frakoblet badeoplevelsen, dels fordi der er meget passage imellem dem og badezonen, og dels fordi bord-bænke inventar ikke indbyder til den form for ophold som man forbinder med badning.



Anlæg



Ponton



Adgangsrampe



Badning



Svømning



Vinterbadning



Kaffe


## Øjebliksbillede

Tidspunkt: 13.04.23, formiddag  
 Vejr: Solrigt, vind, ca. 11 grader  
 Besøgende: 0 personer i vandet  
 1 person ved bord-bænkesæt ud for legepladsen

*'Jeg er helårsbader og bruger ikke sauna. Jeg er ligeglad med omklædningsfaciliteter, livreddere og bassiner med bund. Jeg er glad for at bruge Halfdansgade badezone pga de simple, ordnede forhold. Jeg kommer her både morgen og aften. Jeg er glad for platformen, som godt nok er for lille. Det er dejligt, at her er ro og ikke alt for mange mennesker. Det er godt, at der er banetove og det er godt med udsigten. Stigerne er klamme - fyldt med alger.'*  
 Kvinde ca. 50 år



Mindre badezone



Hegn

## Kvaliteter

- + Populært, lokalt badested
- + Stille og roligt
- + Enkelt
- + Godt alternativ til det (til tider) travle Islands Brygge
- + Overraskende velbøst ifht lille anlæg med lille drift

## Udfordringer

- ÷ Dårlig forbindelse mellem land og vand
- ÷ Ikke adgang for kørestolsbrugere
- ÷ Ingen opholdsmuligheder
- ÷ Ingen steder at lægge sit tøj
- ÷ Udsat for vind og vejr
- ÷ Skidt samler sig i hjørnet (ved det skrå banetov)

## Anbefalinger

- Forbedre adgangsforholdene, så adgangen fremstår mere inviterende og også tillader adgang for kørestolsbrugere
- Skabe bedre opholdsmuligheder
- Skabe læsteder og steder at lægge sit tøj
- Etablere udendørs brusemulighed
- Udvides (overløb Gunløgsgade)
- Skabe område med fast bund til fx vinterbadere

# 10 Havneviggen

## Badezone

- |  |   |  |
|--|---|--|
| <input type="checkbox"/> HC adgang til anlægget      | <input checked="" type="checkbox"/> Bassin med bund | <input checked="" type="checkbox"/> Varslingsstander |
| <input checked="" type="checkbox"/> Siddemuligheder  | <input type="checkbox"/> Sauna                      | <input type="checkbox"/> Tæller                      |
| <input checked="" type="checkbox"/> Toilet, 1300 m   | <input type="checkbox"/> Udspringsmulighed          | <input checked="" type="checkbox"/> Redningsstige(r) |
| <input checked="" type="checkbox"/> Vandpost, 1300 m | <input type="checkbox"/> Svømmebaner                | <input checked="" type="checkbox"/> Badestige(r)     |
| <input type="checkbox"/> Bruser                      | <input type="checkbox"/> Livredder                  | <input type="checkbox"/> Badetrappe(r)               |
| <input type="checkbox"/> Omklædningsfaciliteter      | <input checked="" type="checkbox"/> Redningspost    |  |

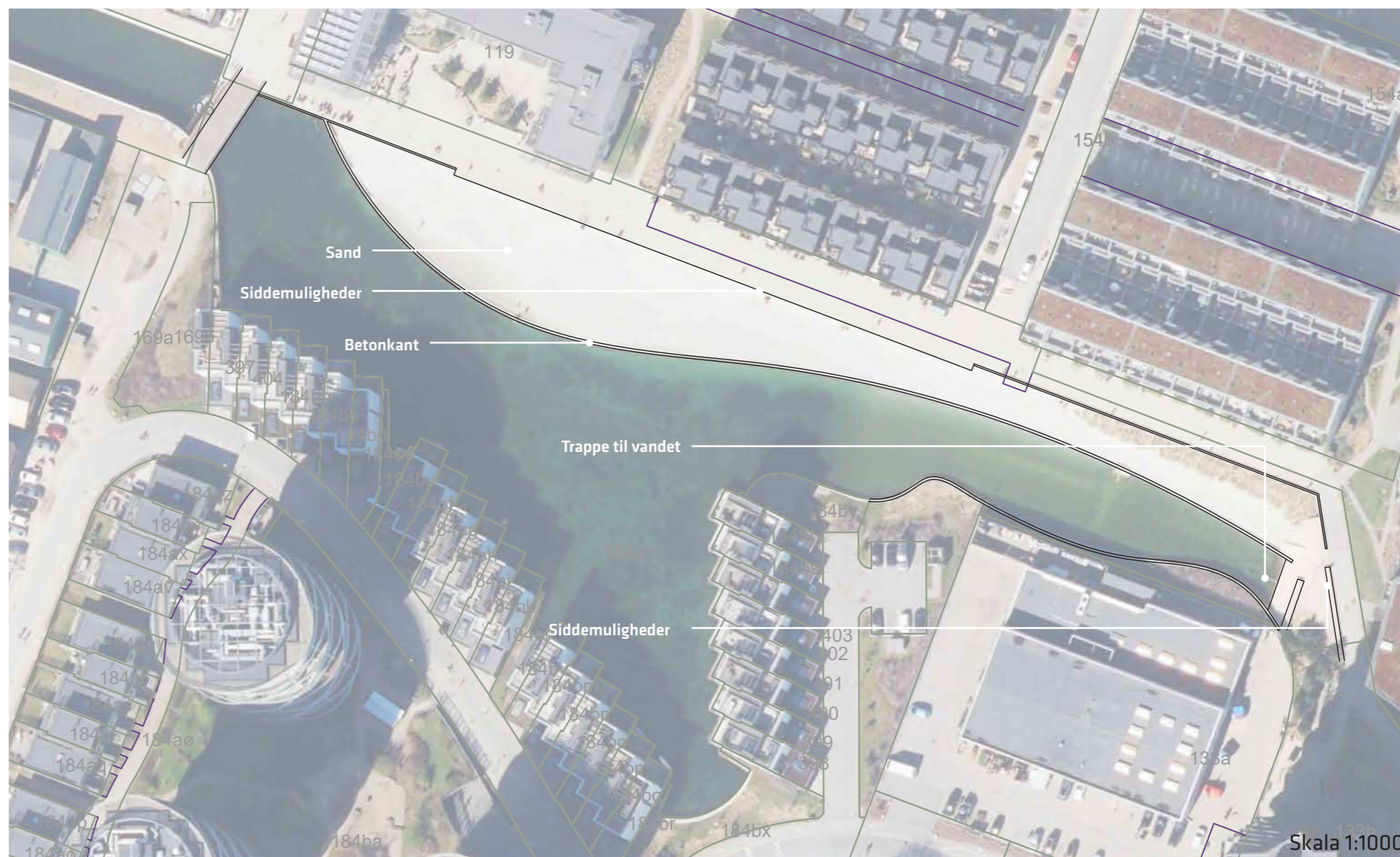
\* Sandbund

### Beskrivelse af badestedet

Havneviggen badezone befinder sig i et nybygget kvarter på det sydlige Islands Brygge, ved Rundholtsvej, og er kendetegnet af vandarealet, der forbinder Københavns Havn med Amager Fælled og den kunstige strand, der løber langs hele Vigens nordlige side. Havneviggen er omringet af nyopførte lejlighedskomplekser samt nogle få caféer, spisesteder og barer. Vigen er et privatejet anlæg, men badning er tilladt for offentligheden mellem 1. maj og 10. september. Havneviggen har varierende vanddybde. Det er opdelt i et lavt bassinmod øst, med betonbund og en vanddybde på ca. 90 cm., og et svømmebassin mod vest med en vanddybde på ca. 2 meter, sandbund, stejle sider og adgangsstiger. Badestedet er afgrænset mod øst af opholds- og adgangstrapper til vandet udført i træ, og mod vest af en dæmning, der adskiller Vigens badeareal fra kanalen og havneløbet. Badevandet i vigen er cirkuleret havnevand, der pumpes ind flere steder og løber tilbage i havnen ved dæmningen.

Generelt opleves havneviggen som et veldisponeret og inviterende anlæg, og vandet med stranden som solbadningsområde lige ved, tiltrækker også mange mennesker, især familier med børn, på varme sommerdage.

Havneviggen er en uovervåget badezone så alt badning foregår generelt på eget ansvar. Der er ingen offentlige toiletter eller brusefaciliteter i anlægget, og de nærmeste befinder sig ved Islands brygge havnebadet, på 1,3 km afstand. I den østlige ende ser man fra stranden over på bagsiden af et supermarked, der på trods af beplantningsarealet imellem vandet og bygningen, bryder med den omkringliggende skala og stemning. Udover trappeanlægget helt i den østlige ende, er der i alt 7 stejle badestiger, der fører fra kanten ned i vandet, samt 1 skrå badetrappe.



Oversigt



Trappe ned til vandet



Siddetrin



Badning



Ophold



Kaffe



Fitness/ leg



Børnebadning


## Øjebliksbillede

Tidspunkt: 13.04.23, formiddag  
Vejr: Solrigt, vind, ca. 11 grader  
Besøgende: 1 personer i vandet  
3 personer på stranden


*'Vi sidder her pga nærheden til vandet. Hvis vi skulle overveje at gå i vandet, ville det være vigtigt for os med god skiltning, der fortalte, at det ikke var farligt, at der var rent vand, at det var tilladt og gratis. Omlædning og livredder ville ikke være vigtigt. En café tæt på vil være et plus'.  
To kvindelige turister, ca. 20 år*



*'Jeg bader hver dag og skifter ofte lokation. Jeg vælger mine badesteder efter solforhold og hvor jeg kan tage flotte billeder og få en kaffe. For mig er det ikke vigtigt med sauna eller omklædningsfaciliteter. Jeg vil hellere ønske mig flere badesteder med deciderede svømmemuligheder med banetove'.  
Kvindelig blogger ca. 45 år*



Sand anlæg og siddekant



Trappe ned til vandet

## Kvaliteter

- + Hyggelig bynær familiestrand
- + God stemning med 'bynatur' og cafémiljø
- + Fungerer godt, fremstår rent og pænt
- + Fremstår inviterende

## Udfordringer

- ÷ Der er ikke noget offentligt toilet
- ÷ Der er udsigt til bagsiden af et supermarked
- ÷ Nogle steder mangler der sand
- ÷ Der er primært lodrette stiger
- ÷ Der er kun diskret skiltning (v. vejen)
- ÷ Der er kun én redningspost
- ÷ Vinterbadning ikke tilladt pga manglende vandcirkulering mellem 1.maj og 30.sep.

## Anbefalinger

- Cirkulere vand hele året og tillade vinterbadning
- Etablere badetrapper
- Markere vanddybder
- Etablere mere tydelig skiltning v. vandet
- Skabe universel adgang til vandet

# 11 Vandtrappen




## Badezone

- |   |   |  |
|---|---|--|
| <input type="checkbox"/> HC adgang til anlægget     | <input type="checkbox"/> Bassin med bund              | <input checked="" type="checkbox"/> Varslingsstander |
| <input checked="" type="checkbox"/> Siddemuligheder | <input type="checkbox"/> Sauna                        | <input type="checkbox"/> Tæller                      |
| <input type="checkbox"/> Toilet                     | <input checked="" type="checkbox"/> Udspringsmulighed | <input checked="" type="checkbox"/> Redningsstige(r) |
| <input type="checkbox"/> Vandpost                   | <input checked="" type="checkbox"/> Svømmebaner       | <input checked="" type="checkbox"/> Badestige(r)     |
| <input type="checkbox"/> Bruser                     | <input type="checkbox"/> Livredder                    | <input type="checkbox"/> Badetrappe(r)               |
| <input type="checkbox"/> Omklædningsfaciliteter     | <input checked="" type="checkbox"/> Redningspost      |  |

### Beskrivelse af badestedet

Vandtrappen Badezone ligger på vestsiden af Sluseholmen på Richard Boones Vej. Badezonen er 100 meter lang og 15 meter bred og derfor velegnet til at svømme lange baner. Badning er kun tilladt inden for badezonen.

På hjørnet mod nord findes et udspringspunkt, hvor mange hoppe ud fra. Hjørnet mod syd er friholdt til kajakker, SUP og småbåde. Flydespærrer afgrænser badezonen fra havneløbet. På kanten af bryggen findes badestiger, og som de andre badezoner findes der en redningspost (krans, stige og bådshage) samt en varslingsstander. Den vestvendte træbrygge i hårdttræ er smuk og rart at opholde sig på, og gør det til et fint udgangspunkt for badning i havnen og ophold ved vandet. Der er ingen andre elementer i det tilstødende område der skaber en god stemning: bag træbryggen er der nyt højt boligbyggeri med vej og parkering. Grundejerforening driver træbryggen på land, og Kultur- og Fritidsforvaltningen driver selve badezonen inklusive elektronisk varslingsstander, redningspost og badestiger.





Badning



Svømning



Udspring



Vinterbadning




Ophold

## Øjebliksbillede


Tidspunkt: 13.04.23, formiddag  
 Vejr: Solrigt, vind, ca. 11 grader  
 Besøgende: Ingen personer tilstede på anlægget  
 Talt med en person efterfølgende

*'Jeg elsker det her sted, men efter vi har fået barn, bader vi mest ved stranden og i Sluseholmen, hvor der er bund i bassinet. Jeg glæder mig, til hun bliver lidt bedre til at svømme, så skal vi helt sikkert bade her ved vandtrappen. Vi bor lige i nærheden. Eneste minus er bådene på den anden side. De kommer nogle gange lidt tæt på.'*

Kvinde ca. 40 år



Udspring



100m Bane

## Kvaliteter

- + Flot anlæg med god, integreret opholdstrappe
- + Fremstår inviterende
- + Åbent vand
- + Kajakker og SUP's kan lægge til

## Udfordringer

- ÷ Ikke adgang for kørestolsbrugere
- ÷ Ingen steder at stå på under vandet
- ÷ Ingen læ-steder eller overdækkede steder
- ÷ Uinspirerende tilstødende arealer. Bla. parkering og vej
- ÷ manglende gelænder ved niveauspring

## Anbefalinger

- Forbedre adgangsforholdene også for kørestolsbrugere
- Etablere en bund, man kan stå på under vand
- Skabe læsteder
- Udnytte/ aptere den lodrette flade med lockers, brusere, knager opholdsmuligheder
- Alle eventuelle ændringer skal aftales med grundejer

- |   |  |   |
|---|--|---|
| <input type="checkbox"/> HC adgang til anlægget | <input type="checkbox"/> Bassin med bund   | <input type="checkbox"/> Varslingsstander |
| <input type="checkbox"/> Sidsmuligheder         | <input type="checkbox"/> Sauna             | <input type="checkbox"/> Tæller           |
| <input type="checkbox"/> Toilet                 | <input type="checkbox"/> Udspringsmulighed | <input type="checkbox"/> Redningsstige(r) |
| <input type="checkbox"/> Vandpost               | <input type="checkbox"/> Svømmebaner       | <input type="checkbox"/> Badestige(r)     |
| <input type="checkbox"/> Bruser                 | <input type="checkbox"/> Livredder         | <input type="checkbox"/> Badetrappe(r)    |
| <input type="checkbox"/> Omklædningsfaciliteter | <input type="checkbox"/> Redningspost      |   |

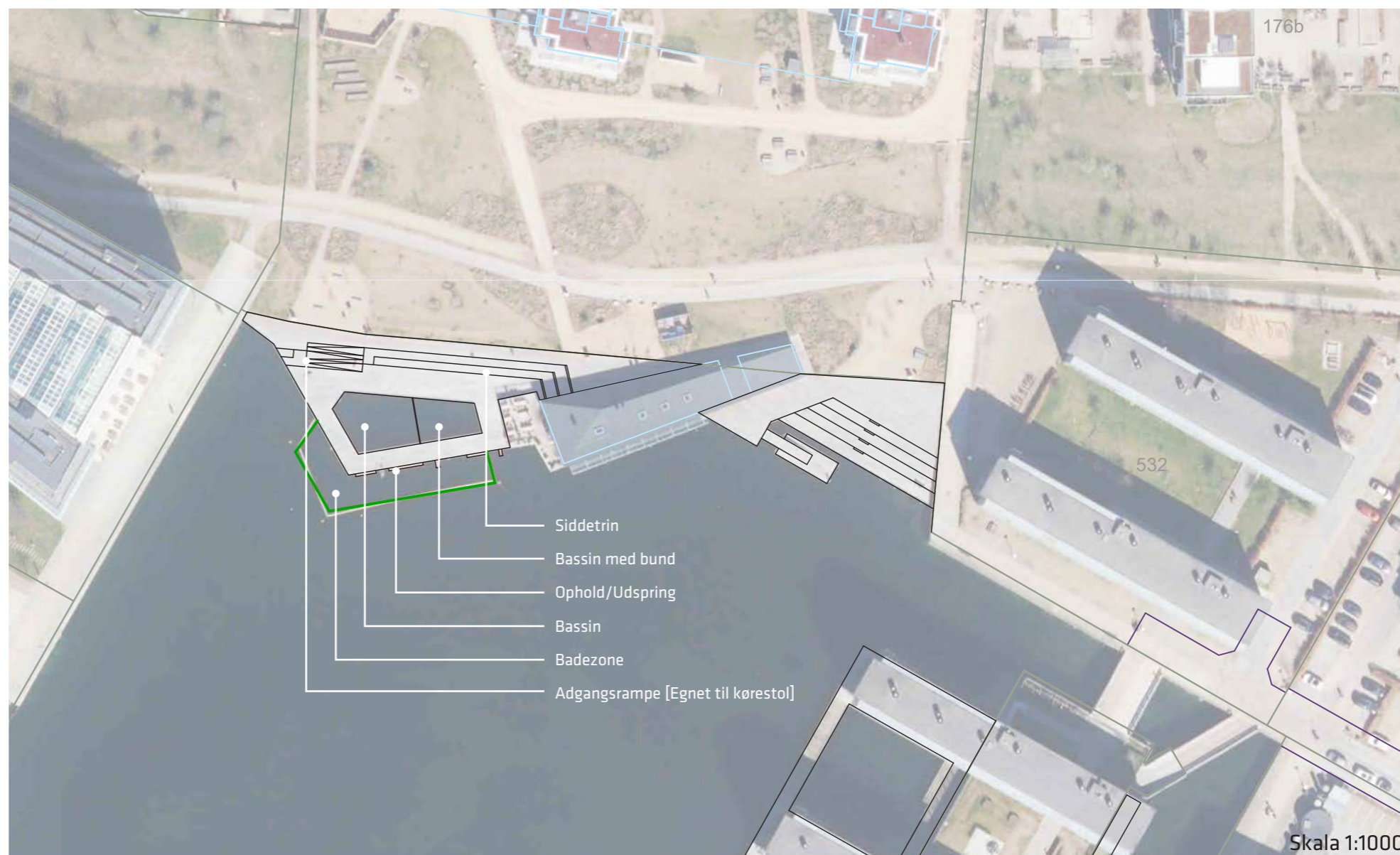
## Beskrivelse af badestedet

Badezonen Tegholm Brygge ligger ved træbryggen i bunden af Teglværkshavnen. Den består både af et indre bassin integreret i træbryggen samt en smal badezone markeret med flydespærrer ud mod havnen.

I det indre bassin kan man bade i et beskyttet område uden skibstrafik. Bassinet er delt op i en almindelig dyb badezone og en lav dyppezone til børn, med fast bund i dæksplanker. I det åbne badeområde ud mod havnen, er der forskellige spændende "havnemøbler" langs kanten, som blev lavet på stolper der ikke kunne fjernes; en bænk ud over vandet, en "gå planken ud" og tre udsigtsbænke. Her er vandet dybt, så her er der udspring og badning for gode svømmere. Badezonen er ligesom alle andre udstyret med en redningspost og en varslingsstander på kajkanten, som viser vandkvaliteten. Der er ingen offentligt toilet ved anlægget. Der er tre badestiger ved det indrammede bassin, og der er tre badestiger på træbryggen ud mod havnebassinet. Badezonen er åben året rundt og alt badning sker på eget ansvar, da badezonen ikke er bemannet med livreddere. Det opleves også positivt at kørestolsbrugere og barnevogne har adgang til træbryggens nederste dæk, takket være de faste ramper som er naturligt integrerede i anlægget.

Træbryggen og badezonen er et rart sted at opholde sig ved. Boligbebyggelse bagved er i passende afstand til anlægget, så det ikke opleves overvåget. Der er græsarealer og et stisystem der grænser op træbryggen, som understøtter rekreativt opholdet ved vandet og ved badezonen. Spiseriet Tegholmen, som er nabo til træbryggen, er også med til at skabe en god stemning.

Badezonen ud mod havnen er kun 5 m bred, og opleves som meget smalt. Især dem der laver hovedspring fra kanten, ryger nemt ind under flydespærreerne. Vindpåvirkning kan yderligere gøre badezonen smallere, når flyderne skubbes ind mod det faste anlæg. Anlægget er meget åbnet, hvilket visuelt er et stort plus. Dog er der ikke meget læ for vinden for de våde kroppe.



Bassiner og siddetrin



Bænke / Udspring



Bassiner





Badning



Udspring



Vinterbadning



Ophold




Børnebadning

## Øjebliksbillede

Tidspunkt: 13.04.23, eftermiddag  
 Vejr: Solrigt, vind, ca. 11 grader  
 Besøgende: 2 personer i vandet  
 4 personer på træbryggen

*'Vi kommer her, fordi vi arbejder tæt ved. Vi værdsætter at her er roligt, pænt og rent. Dejligt at her er så åbent, at man kan nyde udsigten. Vi kommer ca 1 gang om ugen fra april til oktober. Vi dypper os og går hurtigt tilbage til arbejdet, så vi er ligeglade med opholdsmuligheder. En sauna kunne dog være dejligt. Simple omklædningsrum/ båse kunne også være dejligt.*  
 To kvinder ca. 40 år



*'Jeg bor lige ved siden af og kommer her hver dag. Som regel møder jeg 2-3 andre vinterbadere. Idag er min ven på besøg og bader sammen med mig. Det kunne være fedt med et rigtigt udspringstårn. Vi elsker adrenalinet! Skiltet her er mærkeligt. Det får ikke én til at føle sig velkommen. Det er uklart, hvad man ikke må. Vi gider ikke Islands Brygge. Der er alt for mange mennesker. Vi kommer kun til Islands Brygge, hvis vi skal mødes med venner.*  
 To fyre ca. 20 år



Adgangsrampe



Bassin med Bund

## Kvaliteter

- + Fremstår beskyttet og åben på samme tid
- + Anderledes opholdsmuligheder, fx 'gå planken ud'
- + Adgang for kørestolsbrugere er godt integreret
- + Rart sted at opholde sig
- + God afstand til omkringliggende boliger
- + 'Spiseriet' er tæt på og skaber god stemning

## Udfordringer

- ÷ Badezonen er meget smal
- ÷ Der er ingen læ-steder

## Anbefalinger



- Udvid badezonen til begge sider
- Skab læ-steder

- HC adgang til anlægget
- Sædemuligheder
- Toilet, 10 m
- Vandpost, 10 m
- Bruser
- Omklædningsfaciliteter
- Bassin med bund
- Sauna
- Udspringsmulighed
- Svømmebaner
- Livredder
- Redningspost
- Varslingsstander
- Tæller
- Redningsstige(r)
- Badestige(r)
- Badetrappe(r)

### Beskrivelse af badestedet

Byskoven Badezone ligger ved Imia Allé på kyststien vest om Kalvebod Fælled. Her folder en træbeklædning fra stien helt ned til vandet med integreret rampe, siddetrin og trapper i begge sider. Fra det nederste trin fører to ramper videre hen til to flydebroer, som afgrænser badeområdet i hver ende. Flydespærre afgrænser badezonen mod sejlranden. Ved den udvendige side af flydebroerne kan kajaker, robåde og SUP'er lægge til. På indvendig side er der badestiger. Vandstrømmen er svag til stærk, overvejende fra nordlig og sydlig retning. Anlægget er ikke under opsyn af livreddere, så badning foregår på eget ansvar. Anlægget er forsynet med redningspost og varslingsstander.

Badezonen er knyttet til den nye 'Byskov', som udgør en del af Naturpark Amager og ligger i tilknytning til et madpakkehus samt et offentligt toilet og vandpost. Fra trædækket kan man nyde byskoven, naturen og solnedgangen.





Badning



Svømning



Vinterbadning



Ophold



## Øjebliksbillede

Tidspunkt: 07.05.23, eftermiddag  
Vejr: Solrigt, vind, ca. 14 grader  
Besøgende: 14 antal personer tilstede på anlægget

*'Jeg synes godt om det her.  
Jeg bor i sydhavn og kan godt lide at løbe  
her i Kalvebod Fælled. Jeg er glad for at det et byg-  
get - det er godt at sidde her i solen ved vandet.'*  
Kvinde ca. 30 år



*'Vi har lige opdaget stedet.  
Det er dejligt og vi kunne godt tænke os  
at bade her om en varm sommerdag. Der burde  
være flere steder som her, som er uden for byen.'*  
Ung kvindegruppe ca. 25 år



Rampe, tilgængelig for kørestole



Opholdstrappe

## Kvaliteter

- + Et rigtig dejligt sted og et flot anlæg
- + Positivt at det er en del af Amagermøno'en
- + Godt med integreret rampe og siddetrin
- + Godt at SUP og kajak kan lægge til
- + God kobling til naturen
- + Et besøgsmaal

## Udfordringer

- ÷ Mangler overdækkede steder til tøj
- ÷ Mangler læsteder

## Anbefalinger

- Skabe læsteder
- Skabe overdækning eller lign. til tøj og andre ting
- Evt skabe adgang hele vejen ned til vandet for kørestolsbrugere
- Forbedre svømmemulighederne i bassinet, fx med vendeplader

# 14 Svanemøllen Strand

- |                          |                     |                    |
|--------------------------|---------------------|--------------------|
| ■ HC adgang til anlægget | ☒ Bassin med bund   | ■ Varslingsstander |
| ■ Siddemuligheder        | □ Sauna             | □ Tæller           |
| ■ Toilet                 | □ Udspringsmulighed | ■ Redningsstige(r) |
| ■ Vandpost               | □ Svømmebaner       | □ Badestige(r)     |
| ■ Bruser                 | ■ Livredder         | □ Badetrappe(r)    |
| ■ Omklædningsfaciliteter | ■ Redningspost      |                    |

\* Naturlig sandbund

## Beskrivelse af badestedet

På Østerbro ved grænsen til Hellerup ligger Svanemøllestranden – en 4.000 km<sup>2</sup> sandstrand, med en 130 meter lang mole ud i vandet og bænken, der følger hele vejen ud, giver en smuk udsigt til vandet og byen, ikke mindst det imponerende Svanemølleværk.

Selve stranden er anlagt i vinklen mellem den eksisterende strandpromenade og molen, med udsigt til Tuborg Havns nybyggerier på venstre hånd, og til Svanemølleværket på højre hånd. Stranden er bemanded med livreddere om sommeren, men stranden er tilgængelig hele året rundt. Der ligger et lille ishus på stranden, hvor børnene kan få sig en is eller en hotdog.

Stranden, som åbnede i 2010, er meget populær i sommermånederne, hvor det vrimler med både store og små, unge og gamle, som sammen nyder det friske havvand. Badegæsterne 'plager' om at få stranden udvidet, da man på de varme dage ligger som 'sild i en tønde'.


Tællinger har vist, at stranden er det næstmest populære sted at tilbringe en sommerdag i København – kun overgået af den gamle turistmagnet Nyhavn.

Den oprindelige strandpromenade er stadig i brug, og på en lun aften er stemningen nærmest sydlandsk, når rullende kaffe- og isboder triller forbi, og familier promenerer under træerne. Promenaden er også meget brugt til løbeture, og en weekenddag er det sådan et sted, hvor man kan se forældre lære deres børn at cykle. I det hele taget er det tydeligt, at det i høj grad er lokale, der benytter stranden og promenaden.

Svanemøllestranden er meget børnevenlig, for der bliver kun langsomt dybt. Desuden er der livreddere i højsæsonen, og det bløde sand er også bedre til sandslotte end den noget grovere udgave ved Amager Strandpark.

Ved den nærliggende lystbådehavn holder vinterbadelaugget til. Ventelisten til medlemskab er lang, men selve stranden er åben for alle hele året, hvis man skulle få lyst til et koldt gys.

Der er handicap-parkering og toilet. Der er niveaufri adgang og en mole ud i vandet med kørestolsvenligt underlag. Der er en asfalteret sti til sand. Strandpromenaden har en flisebelægning, som visse steder er ujævn.



Svanemøllen Strand



Badning



Svømning



Børnebadning



Vinterbadning



Ophold



Kaffe



Fitness/ leg


## Øjebliksbillede

Tidspunkt: 13.04.23, formiddag  
Vejr: Solrigt, vind, ca. 11 grader  
Besøgende: 1 person soppede foran stranden  
2 personer svømmede for enden af molen  
3 personer sad på molen

*'Jeg kan egentlig rigtig godt lide Svanemøllestranden, men kommer her sjældent. Jeg kan lide den, fordi her er børnevenligt, her er kiosk, toilet osv og det er den strand (og det badested), der er tættest på, hvor jeg bor. Men jeg synes her er ALT for crowdet om sommeren! Jeg gider ikke ligge så tæt på andre folk.'*  
Mand ca. 35 år



*'Jeg løber ofte herud fra Nørrebro og så hopper jeg i vandet fra molen, selvom man ikke må. Jeg fravælger stranden og sandet, fordi jeg ikke orker sandet på fødderne. Jeg har ikke håndklæde med på løbeturen nemlig. Jeg elsker den lange bænk på molen. Der er altid god plads til alle. Jeg kan bedst lide at komme her morgen og aften, når der ikke er så mange mennesker. Så tager jeg en lille pause på molen og nyder roen og udsigten.'*  
Kvinde ca. 45 år



Molen, som evt kan styrkes som 'badebro' med adgangsmuligheder til vandet

## Kvaliteter

- + Ét af byens mest besøgte 'sommer besøgsmaal'
- + Dejligt sand at være på/ lege på
- + Børnevenlig
- + Bynær
- + Livredder i sommermånederne
- + Kiosk, toilet, vandpost og lignende
- + Fine forhold for kørestolsbrugere










## Udfordringer

- ÷ Overfyldt om sommeren
- ÷ Molen ikke en del af badeoplevelsen
- ÷ Ingen mulighed for udspring
- ÷ Ringe opholdsmuligheder for ældre og folk med funktionsnedsættelse

## Anbefalinger

- Établer vinterbadetrappe langs molen og skab adgang, ophold og udspringsmuligheder til vandet fra molen.
- Udvid stranden og badezone
- Forbedre svømmeforhold
- Evt skab en mindre overdækning

# OVERSIGT OVER AKTIVITETER PÅ DE FORSKELLIGE BADESPOTS

	Islands Brygge	Fisketorvet	Sluseholmen	Sandkaj	Sdr. Refshale	La Banchina	Havnegade	Kalvebod Bølge	Halfdangsgade	Havneviggen	Vandtrappen	Tegholm Brygge	Byskoven	Svanemøllen Strand
 Badning	Large	Large	Large	Large	Large	Large	Large	Large	Large	Large	Large	Large	Large	Large
 Svømning	Large	Large	Large	Large	Large	None	None	Small	Large	Small	Large	None	Large	Small
 Børnebadning	Large	Large	Large	Large	None	None	Large	Large	None	Large	None	None	Large	Large
 Vinterbadning	Large	Large	Large	Large	Large	Large	Large	Large	Large	None	Large	Large	Large	Small
 Udspring	Large	None	Large	Large	None	Large	None	None	None	None	Large	Small	None	None
 Sauna	Large	Large	Large	Large	None	Large	None	None	None	None	None	None	None	None
 Ophold	Large	Small	Large	Large	Small	Large	Large	Large	None	Large	Large	Large	Large	Large
 Kaffe	Large	Large	None	Large	Small	Large	Large	None	Small	Large	None	Large	None	Large
 Fitness/ leg	Small	None	None	Small	None	None	None	Large	None	Small	None	None	None	Large

# OVERSIGT OVER ANBEFALINGER PÅ DE FORSKELLIGE SPOTS

	Islands Brygge	Fisketorvet	Sluseholmen	Sandkaj	Sdr. Refshale	La Banchina	Havnegade	Kalvebod Bølge	Halfdangsgade	Havnevigen	Vandtrappen	Tegholm Brygge	Byskoven	Svanemøllen Strand	
Mulighed for udvidelse	Large circle	Nyt havnebad under udvikling	Small circle	Large circle	Small circle		Large circle	Large circle	Large circle			Large circle		Large circle	
Universel adgang	Large circle		Small circle	Small circle	Large circle	Small circle	Small circle	Small circle	Large circle	Small circle	Large circle	Small circle	Small circle		
Skrå badetrapper m/ håndliste							Large circle				Large circle				Large circle
Integreret fast bund m/ forlæns trappe					Large circle	Large circle	Small circle	Small circle	Large circle	Large circle		Large circle			
Udspring						Large circle			Large circle						Small circle
Forbedret svømme-muligheder				Small circle										Small circle	Small circle
Læ/ overdækning									Small circle	Small circle		Small circle	Small circle	Small circle	Small circle
Ophold				Small circle		Large circle				Large circle					
Forbedret sauna	Large circle			Small circle					Large circle						





# **FORSLAG TIL BADESTEDER**

- TIL ETABLERING AF NYE BADESTEDER
- FORBEDRINGER AF EKSISTERENDE BADESTEDER

# Liste over muligheder for etablering af nye badesteder

## Muligheder for etablering af nye badesteder

Det er oplagt at skabe flere bademuligheder i Københavns Havn. Men hvor er det muligt? Og hvor vil det være forbundet med udfordringer?

Følgende oversigt over 'anbefalinger til nye badesteder' samt 'muligvis egnede nye badesteder' er lavet med afsæt i følgende forhold:

### Ejerforhold

Hvem ejer kajkanten på det pågældende sted? Er det privat, Københavns Kommune, Staten eller By & Havn? Ejerforhold er ikke nødvendigvis afgørende for, om det kan lade sig gøre at etablere et badested eller ej - men det kan være en udfordring, hvis området ikke er offentligt ejet.

### Badevandskvalitet

Det er naturligvis også afgørende om vandkvaliteten tillader badning eller ej. Reglen er som udgangspunkt at der skal være mindst 180m fra et overløbssted til en badezone. Denne regel kan der dog evt. dispenseres fra, såfremt der etableres et forvarslingsystem, der i god tid kan advare badegæsterne om muligt forurenet badevand.

### Lokal opbakning

På nogle steder er der tidligere blevet forsøgt at etablere en badezone, men der er oplevet lokal modstand imod dette af fx grundejerforeninger eller lignende. Nogle steder er dog så oplagte og kan komme mange badegæster til gode, hvorfor det alligevel kan være en anbefaling at kigge på stederne igen og evt. forsøge igen.

### Havnetrafik

Nogle steder er som udgangspunkt ikke egnede som badesteder pga bådtrafik i havnen, som vil udgøre en fare for badegæsterne. Dette skal dog ikke nødvendigvis ses som en forhindring, men kræver at badezonene etableres med et design, der afskærmer og adskiller badezonen forsvarligt fra havnetrafikken.

Nærværende liste over anbefalinger og muligheder er uddybet i bilag: 'Liste over badesteder i Københavns Havn, 31.maj 2023.'

## Forslag

På de følgende sider er der givet 5 eksempler på hvordan eksisterende badesteder kan forbedres og nye steder kan udvikles.

For Halvdansgade gives et eksempel på, hvordan man kunne opgradere et simpelt, men meget benyttet sted.

De fire andre steder er eksempler på hvordan nye steder kan indeholde forskellige kombinationer af ophold, universel adgang, badeområder og vinterbade faciliteter med fast bund.

Eksemplerne er kun løse ideer og stederne er ikke afklaret i forhold til ejerforhold, lokalplaner, fredninger, trafik etc.

## ANBEFALINGER TIL NYE BADESTEDER

- 17** Sdr. Frihavn. Østbassinet ved pramrenden  
*Privat. Muligvis svær at realisere*
- 18** Refshaleøen ved Café Halvandet  
*Privat*
- 19** Refshaleøen ud mod havnen  
*Privat. Kræver afskærmning pga trafik på vandet (se forslag s.46)*
- 20** Området nord for Operaen/ Dokken v Operaen  
*Privat. (se forslag s. 48)*
- 21** Erdkehlgraven/ Kanonbådsskurene  
*Privat. Vandkvalitet bør undersøges*
- 22** Nordatlantens Brygge  
*Privat. Har dog tidligere fået afslag. Bør afprøves igen*
- 23** Islands Brygge, træbryggen  
*Privat. Kan fx etableres som 'Blød Zone'*
- 24** A-huset  
*Privat. Har dog tidligere fået afslag. Bør afprøves igen*
- 25** Teglværkshavnen ud for TV2  
*Privat*
- 26** Marmormolen overfor Sandkaj  
*Privat.*
- 27** Kvæsthusmolen, Kyssetrappen  
*Staten. Design kræver afskærmning*
- 28** Kvæsthusmolen, Spidsen  
*Staten. Design kræver afskærmning. (se forslag s.50)*
- 29** Krøyers Plads  
*Privat. Design kræver afskærmning pga havnetrafik*
- 30** Den Sorte Diamant  
*Staten. Design kræver afskærmning pga havnetrafik*
- 31** Nokken  
*Københavns Kommune. Design kræver bund pga sediment på havbunden*
- 32** Ny park i Nordhavn  
*By & Havn/Kbh Kommune. 500m svømmezone på vej*
- 33** Orientbassin, Cph International School  
*By & Havn. Kan evt. etableres som 'Blød zone'. (se forslag s. 52)*
- 34** Teglholmen, pladsen v. Østkaj  
*Privat*
- 35** Pakhusvej  
*Pågående dialog med Pension Danmark*
- 36** Operaparken  
*Design kræver afskærmning pga havnetrafik*
- 37** George Marshalls Vej  
*God mulighed med umiddelbart privat modstand*

## MULIGVIS EGNEDE NYE BADESTEDER

- 38** Teglværkshavnen v. Frederikskaj/ Ålborg Universitet  
*Privat. Muligvis egnet som dykke-område?*
- 39** Børsgraven ved Kajakbar  
*Privat. Vandkvalitet skal tjekkes*
- 40** Kronløbsbassin (Vandlommerummet)  
*By & Havn. Muligvis projekt på vej*
- 41** Enghave Brygge Nord/ Havneholmen Syd  
*Privat.*
- 42** Enghave Brygge Syd  
*Privat. Muligvis lange udsigter pga metrobyggeri?*
- 43** Teglholmen, MAN Dielsel  
*Privat. Muligvis dyppezonen*
- 44** Willy Brands Vej  
*Muligvis bro på vej. Er ikke afklaret endnu*



# 9 Forslag til forbedring: Halfdansgade

## Badezone inkl. dyppezone

### Mulighed for forbedring

Halfdansgade kan forbedres, så badestedet i højere grad inviterer til ophold, skaber adgang for alle og understøtter vinterbadning. Dette kan fx gøres ved følgende tiltag:

Der kan etableres en fast rampe fra land, der fører ned til en fast brygge i kote 0,8m over normal vandstand. Herfra kan endnu en fast rampe føre hele vejen ned i vandet og ende på et fast plateau ca 1,1 m under vandet. Denne platform under vand vil være til glæde og gavn for både vinterbadere og kørestolsbrugere.

I begge sider af den faste konstruktion kan der etableres bevægelige ramper, der fører ud til flydende platforme, der etableres med en fribordshøjde på ca 30cm, hvor kajaker og SUP'er kan lægge til på ydersiden.


Imellem de to flydeplatformen opstår en badezone, som afskærmes mod havneløbet med bøjer. Til glæde for svømmerne kan der evt etableres vendeplader og banetove på og imellem flydeplatformene - eller endda startskamler.

Fra kajkanten kan etableres en vestvendt opholdstrappe, hvor aften-solen kan nydes og man kan kigge på svømmerne.

Forbedringsforslaget er således et eksempel på opgradering af et eksisterende anlæg, som i dag er lavet meget enkelt, men også er meget benyttet.

### Potentialer

- + Kan understøtte vinterbadning
- + Kan understøtte svømning
- + Kan give adgang til vandet for kørestolsbrugere
- + Kan blive 'pausested' for kajaker og SUP'er
- + Kan tilbyde ophold i solen om eftermiddagen og aftenen
- + Kan skabe sikre badeforhold for vinterbadere





# 19 Forslag til nyt badested: Refshaleøen ud mod havnen

Badezone inkl. dyppezone

## Mulighed for etablering af nyt badested

Ud for Reffen kan der etableres et nyt badested, som understøtter Reffen som besøgsområde. Der er dog en del havnetrafik i området, så det er nødvendigt med et design, der afskærmer de badende for trafikken.

Man kan fx etablere en flydende 'ramme', som mod de badende etableres med et fribord på ca. 30cm, så de badende kommer tæt på vandet. Mod vandsiden kan man etablere rammen med et fribord på 80 cm. Her kan kajaker og småbåde lægge til.


Et hegn kan sikre at de badende bliver på indersiden af anlægget og ikke bader i havnen.


Bassinet kan etableres med et net på ca 2,5m og med en ende, hvor der er fast bund ca 1,1 m under vandspejlet. Denne bund kan komme vinterbadere og børn til glæde og skabe mulighed for sikker badning. Fra land kan der etableres en fast rampe, der leder ned til det flydende anlæg. Rampen skal være tilgængelig for kørestolsbrugere. På den flydende del kan der etableres en rampe, der fører hele vejen ned i vandet, så også kørestolsbrugere kan bade i havnen.

Forslaget er således et eksempel på et kombineret fast og flydende anlæg, med mulighed for ankomst fra søsiden i båd eller kajak. Selve svømmeområdet er holdt tæt på vandet, men tydeligt adskilt fra skibstrafikken ude i havnen. Det kræver et kraftigt anlæg, da der er meget skibstrafik forbi området.

## Potentialer

- + Kan styrke Reffen som besøgsområde
- + Kan udgøre et dejligt, rekreativt mødested i en ny bydel
- + Kan give adgang til vandet for kørestolsbrugere
- + Kan blive 'pausested' for småbåde, kajaker og SUP'er
- + Kan skabe sikre badeforhold for fx børn og vinterbadere





# 20 Forslag til nyt badested: Nord for Operaen

Badezone inkl. dyppezone

## Mulighed for etablering af nyt badested

Nord for Operaen er der en god mulighed for at etablere et badested. Fx kan man på nordsiden etablere et anlæg, der med faste ramper og sidde trin skaber adgang til og ophold ved vandet.


Fra den faste del kan der skabes en bevægelig rampe, der leder ned til et flydende dæk, der delvist omkranser en badezone. Derfra leder rampen hele vejen ned i vandet og fører ned til et plateau, der ligger ca 1,1 m under vandet.

Som et ambitiøst/ visionært forslag kunne man foreslå at badezonen og anlægget blev udvidet til at dække hele nordsiden. Der kunne også etableres en rekreativ havnepark på den vestvendte kaj og der kunne etableres en spektakulær og helt særlig badezone i dokken.

Forslaget er således et eksempel på et større anlæg, som kan dimensioneres på mange forskellige måder. Da området er nordvendt skal badeområdet være en del nord for selve kajen.

## Potentialer

- + Kan evt. udgøre et nyt 'ungested'
- + Kan udgøre et dejligt, rekreativt mødested
- + Kan give adgang til vandet for kørestolsbrugere
- + Kan skabe sikre badeforhold for fx børn og vinterbadere
- + Kan evt. udvides til at omfatte hele kajkanten, en grøn Operapark og Dokken og blive en kæmpe attraktion







# 28 Forslag til nyt badested: Ofelia Plads

Badezone inkl. dyppezone

## Mulighed for etablering af nyt badested


Ofelia Plads skråner langsomt og meget smukt ned mod havneløbet og indbyder på alle måder til at 'stikke tæen i vandet' på spidsen af molen.

For ikke at karambolere med oplevelsen af pladsen, der fortsætter og forsvinder ned i vandet, foreslås det at etablere en badezone så diskret som muligt. Dog er det nødvendigt at badezonen markeres, så den er tydelig for sejrende trafik.

En mindre dyppezone kan etableres i forbindelse med en badetrappe, så man kan tage 'et sikkert dyp' ved at stå på en fast bund under vandet.

## Potentialer

- + Gøre det muligt, tilladt og sikkert at komme i vandet
- + Understøtte invitationen til at komme i vandet
- + Kan skabe sikre badeforhold for vinterbadere





# 33 Forslag til nyt badested: Orientkaj

Badezone inkl. dyppezone

## Mulighed for etablering af nyt badested

I 'lommen' ved Orientkaj er der god mulighed for at etablere et nyt badested i afstand til havnebussen. Her er gode muligheder for at etablere et stort badeområde med gode lysforhold fra syd.

Anlægget kan evt. anlægges, som et primært fast anlæg med sydvendte siddetrin og en tilgængelig rampe fører ned til et soldæk i kote 0,8m over typisk vandspejl. Herfra kan en rampe føre videre ned til et bassin, hvor der delvist er fast bund (fx cubes 1,1 m under vandet) og delvist er bassin med net i bunden (fx 2,5m under vandet). Således kan der skabes adgang til vandet for kørestolsbrugere.

Fra den faste del kan en bevægelig rampe føre over til en flydende bro, hvor kajakker og SUP'er kan lægge til.

Flere steder fra anlægget bør der etableres badetrapper, så man nemt kan komme i og op af vandet.

Fra den faste del i kote 0,8m kan der være mulighed for udspring.

## Potentialer

- + Kan tage lidt af trykket fra Sandkaj
- + Kan udgøre et dejligt, rekreativt mødested i en ny bydel
- + Kan give adgang til vandet for kørestolsbrugere
- + Kan blive 'pausested' for kajakker og SUP'er
- + Kan tilbyde ophold i solen om eftermiddagen og aftenen
- + Kan skabe sikre badeforhold for fx børn og vinterbadere

