

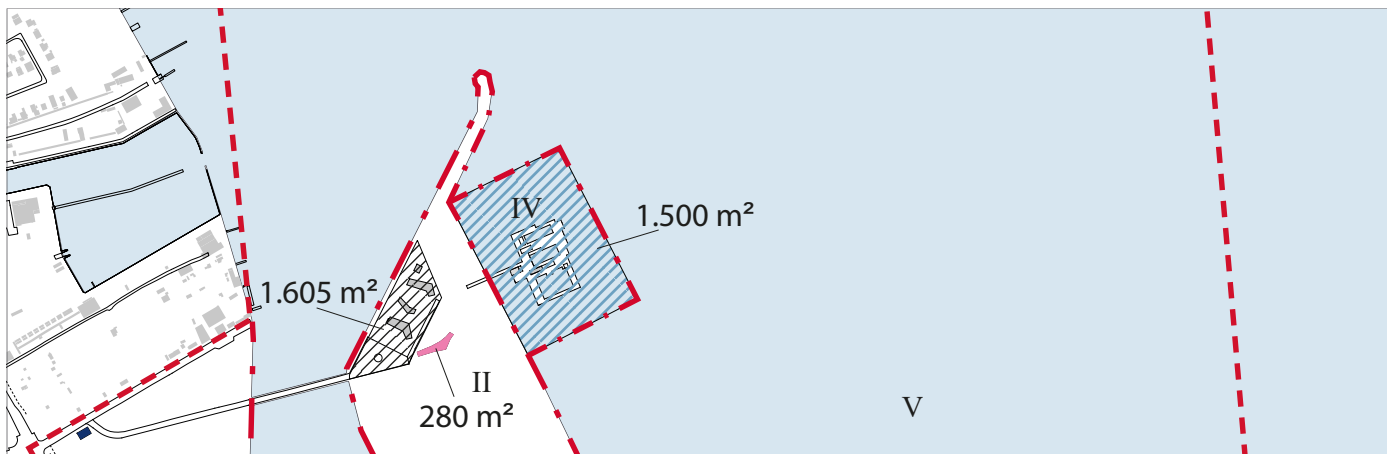
Lokalplanområde



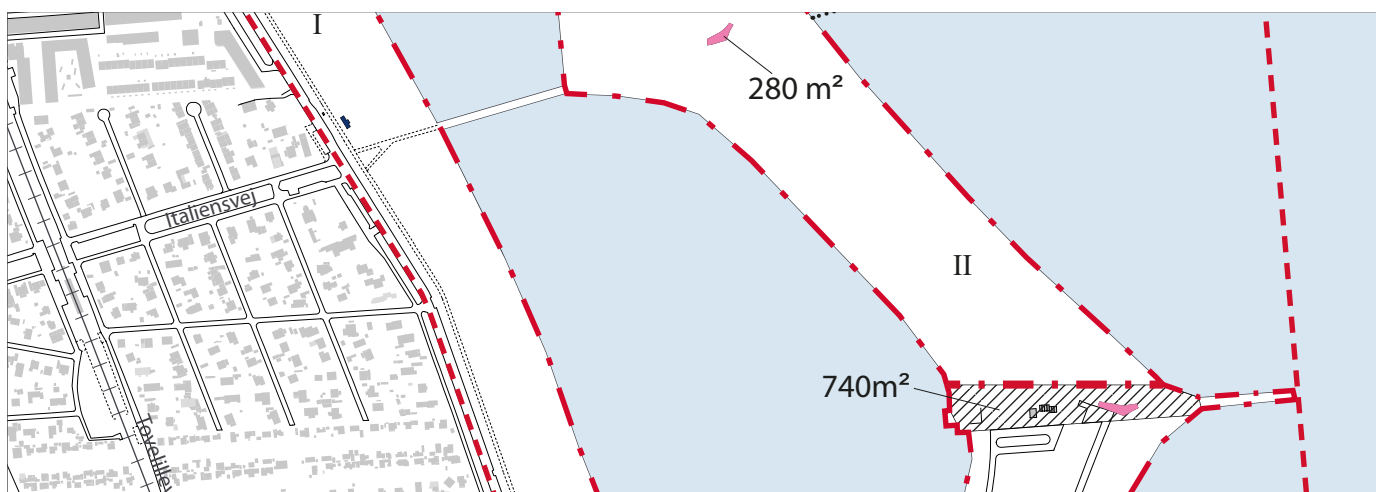
- - - - Lokalplanens afgrænsning
- . - . Grænse mellem underområder
- I-V Underområder



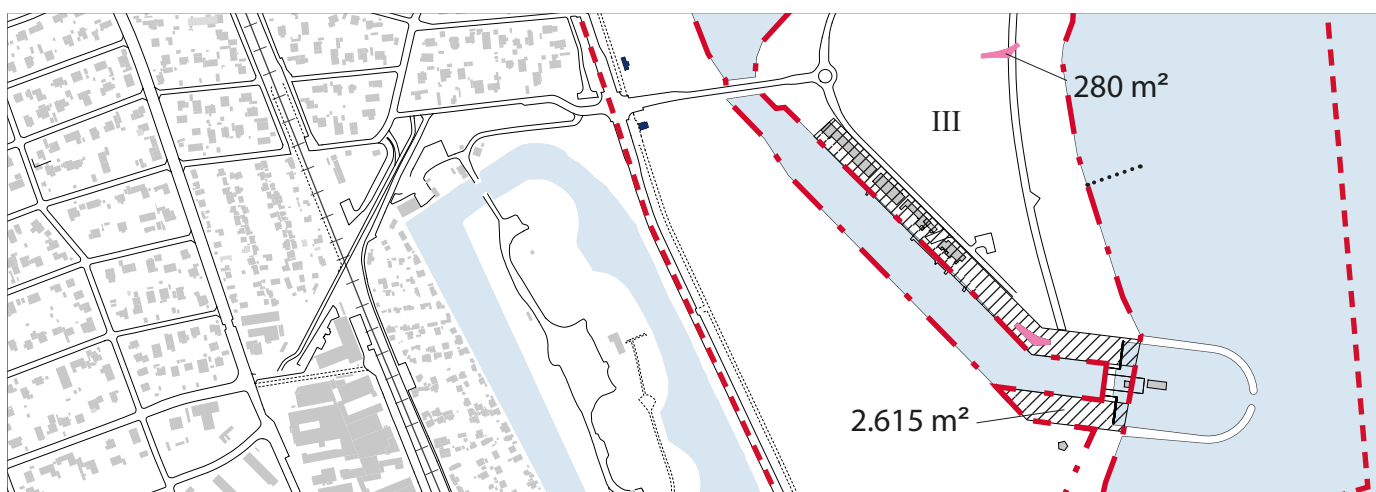
Forvaltningens forslag til reducerede byggemuligheder i underområderne II - IV



Underområde II + IV



Underområde III, nordlige byggefelt



Underområde III, sydlige byggefelt

Forvaltningens forslag til reducerede byggemuligheder ialt: 7.300 m²

- Lokalplanens afgrænsning
- . - Grænse mellem underområder
- I-V Underområder
- ▨ Byggefelter

- ▨ Søbadeanstalt
- Strandstationer

