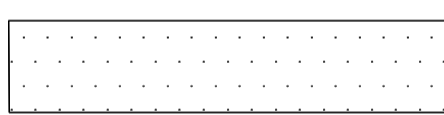

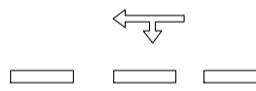









Tegning Rev.
Bro-N110 **00**

SIGNATURFORKLARING

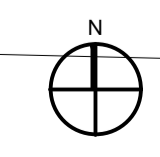
-  Busplade
-  Eksisterende Holscher stander
-  Eksisterende vejafmærkning, bevares
-  Ny vejafmærkning
-  Eksisterende indkørsel
-  Ny transformerstation (3,2 x 2,4 m)
-  Nyt teknikskab (2,4 x 1,4 m)
-  Ladestander

-	-	yyyy-mm-dd	GPA/mn
-	-	yyyy-mm-dd	GPA/mn
Rev.	Emne	RevDato	Init

Note:
 Eksisterende forhold er ikke indmålt.

Kortgrundlag for tegning er fremskaffet fra kortforsyningen, 2019-07-01

Vejafstribring er udført ud fra fil fra portal.opendata.dk, 2019-07-01



GOTTLIEB PALUDAN
 ARCHITECTS

PROJEKTFORSLAG

Projekt **MOVIA**
Infrastrukturændringer ifm. ladestationer

Emne **Brønshøj Torv**

Fremtidige forhold - 1 ladestander

1 cm	Format 30x42	Skala 1:250
Ansv. GP/jpj	Tegning	Rev.
Sag 2210-003	Bro-N110	00
Dato 2019-09-06		

Gottlieb Paludan Architects · Orientkaj 4 · DK 2150 Nordhavn København
 gp@gottliebpaludan.com · Phone +45 4171 8200