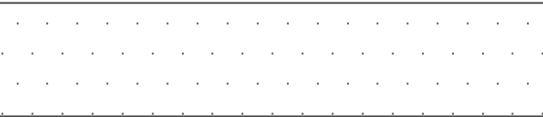










Tegning  
**Råd-N110**

Rev.  
**00**

SIGNATURFORKLARING

-  Busplade
-  Ny Holscher stander
-  Eksisterende Holscher stander
-  Ny vejafmærkning
-  Ny transformestation (3,2 x 2,4 m)  
*Ikke placeret*
-  Nyt tekniskab (2,4 x 1,4 m)
-  Ladestander

Rev.	Emne	RevDato	Init
-	-	yyyy-mm-dd	GPA/mn
-	-	yyyy-mm-dd	GPA/mn

Note:  
Eksisterende forhold er ikke indmålt.

Kortgrundlag for tegning er fremskaffet fra:  
kortforsyningen, 2019-07-01,  
Metroselskabet, 2019-07-01.

Vejafstribring er udført ud fra fil fra  
portal.opendata.dk, 2019-07-01

**GOTTLIEB PALUDAN**  
ARCHITECTS

**PROJEKTFORSLAG**

Projekt  
**MOVIA**

Emne  
**Infrastrukturændringer ifm. ladestationer**

Emne  
**Rådhuspladsen**

**Fremtidige forhold - ladestander**

1 cm	Format	30x42	Skala	1:200
Ansv.	GP/jpj		Tegning	Rev.
Sag	2210-003		<b>Råd-N110</b>	<b>00</b>
Dato	2019-09-06			

Gottlieb Paludan Architects · Orientvej 4 · DK 2150 Nordhavn København  
gp@gottliebpaludan.com · Phone +45 4171 8200