

## Notat – version nr. 3

### Projektbeskrivelse ny badezoner ved Vandtrappen

20. oktober 2021

#### Baggrund

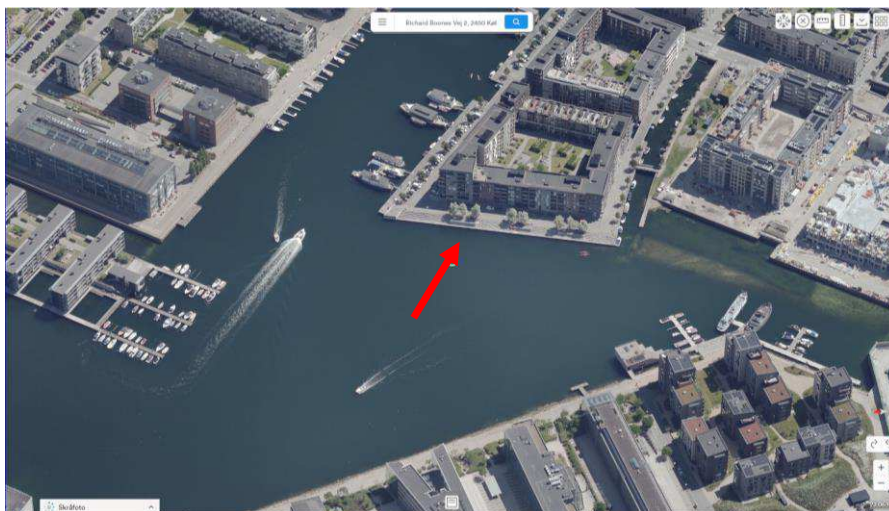
I forbindelse med Budget 2022 er der afsat midler til etablering af 1-2 nye badezoner i 2022. Kultur- og Fritidsforvaltningen arbejder derfor på at afklare, hvor der kan etableres nye badezoner i 2022.

Sagsnummer  
2021-0024527

Dokumentnummer  
2021-0024527-xx

#### Ideen til badezone ved Vandtrappen / Solnedgangstrappen i 2022

Ved Richard Boones Vej i Sydhavnen er der etableret en stor træbrygge på vestsiden af Sluseholmen. Området er i forvaltningens GIS-analyse fra 2019 udpeget som potentielt nyt badeområde. Kultur- og Fritidsforvaltningen har derfor været i dialog med medlemmer af grundejerforeningen for at undersøge muligheden for at etablere en badezone ved Richard Boones Vej (se figur 1).



Figur 1. Træbryggen ved Vandtrappen i Sydhavnen.

Ideen er at lave en badezone langs med kajen ved Richard Boones Vej (se figur 2), der hvor mange allerede nu bader. Formålet er dels at lovlige badning ved Vandtrappen og dermed varsle vandkvaliteten på stedet, dels at holde skibstrafik væk fra området med badning.

Badezonen vil blive placeret parallelt med Vandtrappen i et ca. 100 meter langt område og 15 meter ud fra kajen. Badezonen omfatter dermed "udspringspunktet" på hjørnet mod nord, hvor mange hoppe ud fra. Hjørnet mod syd friholdes til kajaker, SUP og småbåde.

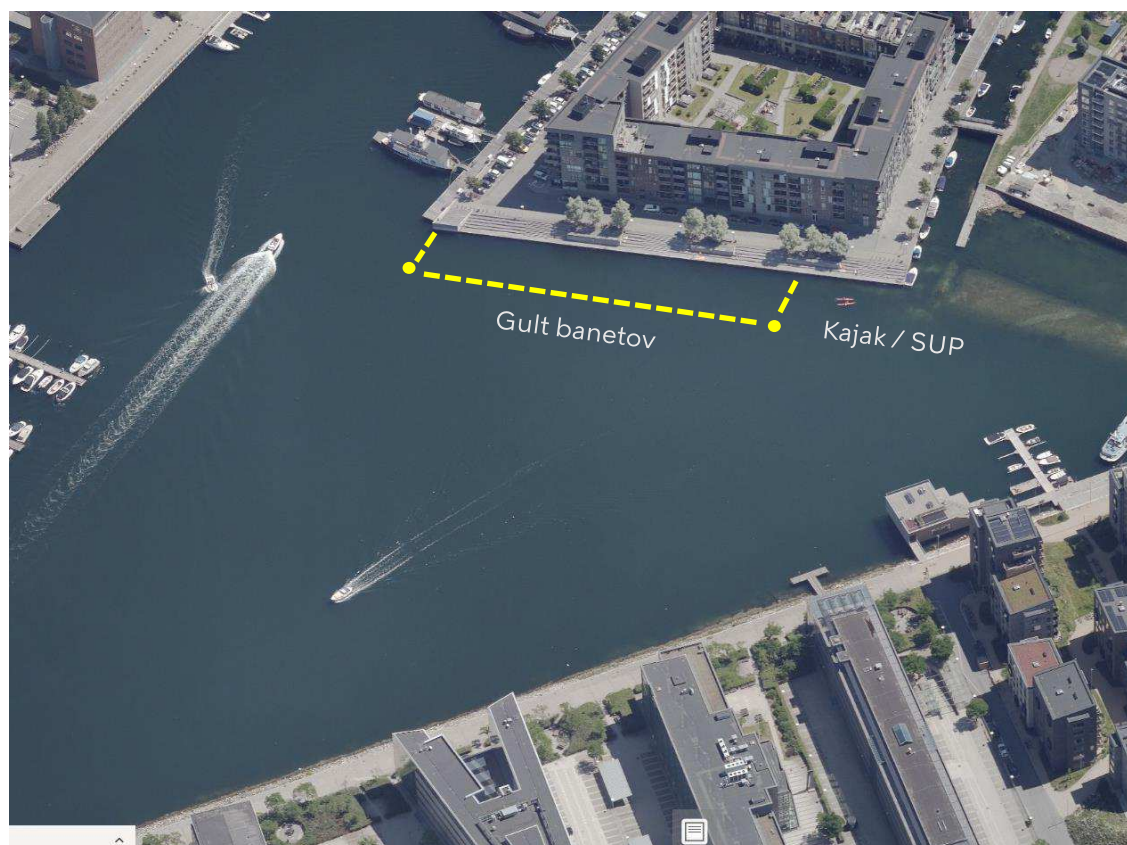
Sekretariat og Byudvikling  
Byudvikling og Faciliteter  
Gyldenløvesgade 15  
1600 København V

Direkte telefon  
26302700  
E-mail  
KW8N@kk.dk

EAN-nummer  
5798009780515

Badezonen vil ikke, som først foreslået, blive suppleret med en dyppezone med fast bund. Dette kan eventuelt etableres senere, hvis grundejerforeningen ønsker og vedtager det.

Der vil ligeledes kunne etableres en mobil eller flydende sauna i tilknytning til badezonen, hvis en klub og/eller grundejerforeningen ønsker og vedtager det.



Figur 2. Ideoplæg til badezone ved Vandtrappen.

### Teknisk beskrivelse

For at lave en badezone skal der etableres:

- Gult banetov langs med træbryggen
- Gule markeringsbøjer ud mod havneløbet
- Badestiger på træbryggen mod havnebassin
- En redningspost (se foto nedenfor)
- Elektronisk varslingsstander på kajkanten (se foto nedenfor)

Placering af varslings- og redningsstander aftales med grundejer.

Grundejerforeningen arbejder pt på en generel toiletløsning for området ved Vandtrappen.

### Økonomi

Kultur- og Fritidsforvaltningen anlægger og drifter selve badezonen inklusive elektronisk varslingsstander, redningspost og badestiger.

Grundejerforening drifter forsat landområde og træbrygge.

**Videre proces og interessenter**


Grundejerforening har givet deres opbakning til etablering af en badezone i 2022.

Kultur- og Fritidsforvaltningen sender forslaget i offentlig høring, samt ansøger By & Havn (skibstrafik og vandareal) og Teknik- og Miljøforvaltningen (vandkvalitet og lokalplan).

Etablering forventes, hvis alt går vel at kunne ske i foråret 2022.

**Eksempler på udstyr:**

*Banetov og markeringsbøje ved badezone Kalvebod Bølge.*



*Elektronisk varslingsstander og redningspost med stige og bådshage.*