

Bilag 2 Henvendelser modtaget i høringsperioden

Nr.	Navn	Adresse	Postby	Henvendelsesdato
1	Helene Majew	Snorresgade 7	2300 KBH S	12.05.2016
2	Jesper N	C. F. Møllers Alle 38	2300 KBH S	12.05.2016
3	Pia Miller	C. F. Møllers Alle 56, 2. tv	2300 KBH S	12.05.2016
4	A		2300 KBH S	12.5.2016
5	Camilla	Gammel Byvej 10A	2650 Hvidovre	12.05.2016
6	Mads Petersen	Bergthorasgade 48, 2. th	2300 KBH S	12.05.2016
7	Martin Jørgensen	Thyrasgade 12, st. th	2200 KBH N	12.05.2016
8	Kenneth Lütken Røde	Edwards Thomsens Vej 13, 9. TH	2300 KBH S	12.05.2016
9	Mette Viking	Ørestads Boulevard 59A	2300 KBH S	13.05.2016
10	Friluftsrådet København V/Svend-Erik Fangel Pedersen	Scandiagade 13	2450 KBH SV	14.05.2016
11	Christina Schrøder	Islands Brygge 29	2300 KBH S	14.05.2016
12	Bjørn Donnis	Oxford Alle	2300 KBH S	15.05.2016
13	Louise Fogh	Robert Jacobsens Vej 21, 2. th.	2300 KBH S	17.05.2016
14	Alexander Hein Eriksen	Finlandsgade 28, 2. tv.	2300 KBH S	19.05.2016
15	Brian Holmstrøm Nielsen	Hveensvej 14, stuen	2300 KBH	19.05.2016
16	Lotte Vester	Ørestads Boulevard 55 A	2300 KBH S	25.5.2016
17	Camilla Suhr	Richard Mortensens Vej 79,5,3	2300 KBH S	22.5.2016
18	Rasmus Kyndesen	Bergthorasgade 18	2300 KBH S	20.5.2016
19	Jesper Bjarke	Ørestads Boulevard 55	2300 KBH S	25.5.2016
20	Martin Nielsen	Grøndals Parkvej 92	2720 Vanløse	20.5.2016
21	Winnie Andersen	Smedestræde 12	2500 Valby	20.5.2016

22	Charlotte H. Steffensen	Jagtvej 127	2200 Kbh N	31.5.2016
23	Marc Harding Hansen	Mjøsensgade 13, 4th	2300 Kbh	14.6.2016
24	EF Holmbladsgade 111 V/ Jesper Skjønnemand	Holmbladsgade 111B	2300 Kbh S	12.6.2016
25	1987 V/ Morten Kent Hansen	Bøhmensgade 9, 3th	2300 Kbh S	10.6.2016
26+ 26b	Pia Lykke Pedersen	Strandgade 55, 3tj	1401 Kbh K	6.6.2016
27	Erik Abitz	Islands Brygge 34C 03 MF	2300 Kbh S	4.6.2016
28	Anita	Holmbladsgade 94	2300 Kbh S	2.6.2016
29	Vilhelm Eilersen	Samosvej 3	2300 Kbh S	2.6.2016
30	Mikkel Felland Gunnløgsson	Albaniensgade 1, 3tv	2300 Kbh S	2.6.2016
31	Rasmus Rasmussen	Sjælør Boulevard 25	2450 Kbh SV	2.6.2016
32	Poul Brorson	Voldboligerne	1426 Kbh K	18.6.2016
33	Enhedslistens lokalafdeling i Amager Vest Att.: Hanne Schmidt	Brigadevej 38	2300 KBH	21.06.2016
34	Karen Marie Olsen	Vestre Teglgade 2D, 5.	2450 KBH SV	25.06.2016
35	Maria Miret	Digevej 60	2300 KBH	27.06.2016
36	HOFOR A/S V/Nis Fink	Ørestads Boulevard 35	2300 KBH S	04.07.2016
37	Joan Illum Pinje	Vermlandsgade 20, 3.	2300 KBH S	07.07.2016
38	Marie Baumann	Snorresgade 3, 4.tv.	2300KBH S	12.07.2016
39	T Haugaard	Njalsgade 65	2300 KBH	12.07.2016
40	Sussie Paddison	Snorresgade 3	2300 KBH S	13.07.2016
41	Anni Slot	Myggenæsgade 11, 1-1	2300 KBH	13.07.2016
42	Jesper Gajol Krogsgaard	Artillerivej 148, 3. tv.	2300 KBH S	13.07.2016
43	Louise Hansen	Njalsgade 65, 1.tv.	2300Kbh	13.07.2016
44	Bettina Dion Petersen	Islands Brygge 30B, 10, -5	2300 Kbh S	13.07.2016

45	Peter Daniel Olsen	H. C. Andersens Boulevard 41	1553 Kbh V	13.07.2016
46	Hans Ditlev Bille Fabricius	Gunløgsgade 50, 3. th.	2300 Kbh S	13.07.2016
47	Søren Porse	Bergthorasgade 4 st.	2300 Kbh S	13.07.2016
48	Emilie Schmidt	Jagtvej 139, 3.th	2200 Kbh N	14.07.2016
49	Hans Peter Nielsen	Nordre Digevej 14	2300 Kbh S	14.07.2016
50	Aske Juul Lassen	Safirgangen 107	2300 Kbh S	15.07.2016
51	Kirsten Bischoff	Edvard Thomsens Vej 49, 7. tv	2300 KBH S	18.07.2016
52	Morten Sørensen	Erik Eriksens Gade 2, 5.th.	2300 KBH K	18.07.2016
53	Terese Kokholm	Grækenlandsvej 15, 4.th	2300 KBH S	20.07.2016
54	Anders Skaffe	Amager Landevej 49	2770 Kastrup	21.07.2016
55	Marlene Halkjer	Dovregade 3, st.tv.	2300 KBH S	27.07.2016
56	Brian Pedersen	Topasgangen 1	2300 Kbh S	27.07.2016
57	Danmarks Naturfredningsforening København V/ Louise Holst Hemmingsen	Bakkekammen 29A	2700 Brønshøj	28.07.2016
58	Stense Andrea Lind-Valdan	Christian Svendsens Gade 4, 5.	2300 Kbh S	01.08.2016
59	Rune Gade	Christians Svendsens Gade 4, 5.	2300 Kbh S	01.08.2016
60	Amager Fælleds Venner V/Steffen Rasmussen	Jens Otto Krags Gade 8, 7.tv.	2300	01.08.2016
61	Peter Lyth	Leifsgade 13, 3. th.	2300 Kbh S	31.07.2016
62	Signe Ravn	Njalsgade 55,4. tv.	2300 Kbh S	29.07.2016
63+ 63a	Erhardt Franzen	Agerlandsvej 33,	2300 Kbh S	04.08.2016 05.08.2016
64	Daniel Espeland	Meinungsgade 24, 2.th	2200 Kbh	01.08.2016
65	Sarah Rosenkrands	Holfdansgade	2300 Kbh	01.08.2016
66	Christian Laustsen	Freundsgade 15	1775 Kbh V	01.08.2016
67	Victor Aalund	Dovregade 5, 3. tv	2300 Kbh S	03.08.2016

68	Copenhagen City Camp V/Finn Asved	Elværksvej 9	2450 Kbh SV	02.08.2016
69	Esther Dahle	Soester Str. 62	48155 Münster / Tyskland	02.08.2016
70	Sarah Katrine Onsberg Christiansen	Blå karamel 334	1440 Kbh K	02.08.2016
71	Malene Almind	Gundløsgade 57, 5. 57	2300 Kbh S	03.08.2016
72	Energinet.dk V/ Niels Chr. Brix	Pederstrupvej 76	2750 Ballerup	03.08.2016
73	EF Norgensgade 11 v/Johan Sivertsen	Norgesgade 11,3.tv.	2300 Kbh	03.08.2016
74	Islands Brygges Lokalråd V/ Jan Oster	Leifsgade 7, st.	2300 Kbh S	03.08.2016
75	Michael B.Clausen	Nordskrænten 40	2980 Kokkedal	03.08.2016
76	Jakob Helnæs Jensen	A. C. Meyers Vænge 11B, 5.th.	2450 Kbh SV	04.08.2016
77	Anna Ravn	Valdemarsgade 79, 3. th.	1665 Kbh V	04.08.2016
78	Erhvervsstyrelsen V/ Karin Jensen	Dahlerups Pakhus Langelinie Alle 17	2100 Kbh Ø	05.08.2016
79	Islands Brygge lokalhistoriske Forening og Arkiv V/Sussi Paddison	Snorregade 3	2300 Kbh S	05.08.2016
80	Pas nu på naturværdierne V/ Hanne Bengaard	Vesterbrogade 127a, 2. tv.	1620 Kbh V	06.08.2016
81	Andreas Kristensen	Prinsessegade 28, lejl. 78	1422 Kbh K	07.08.2016
82	Martin Pihl	Tuelandsvej 22	2300 Kbh S	07.08.2016
83a	Københavns Skyttecenter V/Bestyrelsesformand Finn Scheibye	Selinevej 5	2300 Kbh S	07.08.2016
83b	Københavns Skyttecenter V/Bestyrelsesformand Finn Scheibye	Selinevej 5	2300 Kbh S	07.08.2016
84	Anna Andersen, Niels Vibe- Hastrup og Jannik Petersen	Halfdansgade 15, 1. tv	2300 Kbh S	07.08.2016
85	Billedkunstner Siri Kollandsrd	Leifsgade 14	2300 Kbh S	07.08.2016

Helle Hinsch

Fra: TMFKP BU
Sendt: 13. maj 2016 09:39
Til: TMFKP BU CBP Byplankontorerne
Emne: VS: Høringssvar: Camping på Amager Fælled - Lokalplanforslag med miljørapport (2015-0002191). Afsender: Helen Majew

Fra: noreply@blivhoert.kk.dk [<mailto:noreply@blivhoert.kk.dk>]

Sendt: 12. maj 2016 16:38

Til: TMFKP BU

Emne: Høringssvar: Camping på Amager Fælled - Lokalplanforslag med miljørapport (2015-0002191). Afsender: Helen Majew

Tak for dit høringssvar i forbindelse med Camping på Amager Fælled - Lokalplanforslag med miljørapport

Du vil ikke få et direkte svar på dit høringssvar med mindre det er en byggesagshøring.

Når høringsperioden er slut, vil forvaltningen samle alle de indkomne høringssvar og indarbejde dem i den politiske behandling, som kan følges på kk.dk.

Dit høringssvar er modtaget med følgende oplysninger:

Sagsnummer: 2015-0002191

Svar id: 12664

Navn: Helen Majew

Postnr/by: 2300 S København

Organisation:

Adresse: Snorresgade 7

Email:

Øvrige Kontaktoplysninger:

Høringssvar:

Nej tak til flere salamiskiver af vores kære Amager Fælled. Jeg ønsker lige som mange andre, at Fælleden bliver bevaret nøjagtig som den er nu.

Venlig hilsen fra Helen Majew

Vedhæftede filer:

Der er ingen vedhæftede filer

Høringssvaret kan ses på nettet på følgende adresse:

<http://blivhoert.kk.dk/node/12664>

Har du spørgsmål til høringssvaret - eller tekniske problemer kan du kontakte forvaltningen på:

Byens Udvikling
Center for Byplanlægning
Teknik- og Miljøforvaltningen
Telefon: 33 66 33 66

Det er muligt at klage over retlige spørgsmål i forbindelse med en afgørelse Borgerrepræsentationen har truffet jf. planloven. Klagen sendes til kommunen, som sender den videre til Naturklagenævnet. Læs mere om klagemuligheder på www.blivhoert.kk.dk

Helle Hinsch

Fra: TMFKP BU
Sendt: 13. maj 2016 09:39
Til: TMFKP BU CBP Byplankontorerne
Emne: VS: Høringssvar: Camping på Amager Fælled - Lokalplanforslag med miljørapport (2015-0002191). Afsender: Jesper N

Fra: noreply@blivhoert.kk.dk [<mailto:noreply@blivhoert.kk.dk>]

Sendt: 12. maj 2016 17:02

Til: TMFKP BU

Emne: Høringssvar: Camping på Amager Fælled - Lokalplanforslag med miljørapport (2015-0002191). Afsender: Jesper N

Tak for dit høringssvar i forbindelse med Camping på Amager Fælled - Lokalplanforslag med miljørapport

Du vil ikke få et direkte svar på dit høringssvar med mindre det er en byggesagshøring.

Når høringsperioden er slut, vil forvaltningen samle alle de indkomne høringssvar og indarbejde dem i den politiske behandling, som kan følges på kk.dk.

Dit høringssvar er modtaget med følgende oplysninger:

Sagsnummer: 2015-0002191

Svar id: 12665

Navn: Jesper N

Postnr/by: 2300 København S

Organisation: Unemployed

Adresse: C.F. Møller's Allé 38

Email:

Øvrige Kontaktoplysninger:

Høringssvar:

Selvom campingpladsen kun vil blive brugt i det varmere halvår, kommer det til at kræve en masse plads, som dermed ikke får plads til unik natur, dyre- og planteliv hele året - og dermed mindsker det områdets værdi.

Samtidig er der stor risiko for, at campisterne vil øge mængden af affald på området og skabe mere gene for dyrene.

Det er altså et projekt i direkte modstrid med de ellers fremlagte ambitioner om at forbedre Naturpark Amager, som Amager Fælled jo er en del af.

Hvis man endelig ønsker en campingplads tæt på byen, hvad så med at udnytte delen af Naturpark Amager mellem motorvejen og Vejlands Allé? Her er der i forvejen en masse menneske-relaterede aktiviteter som skydebane og golfbane, så arret på naturen vil være mærkbart mindre.

Vedhæftede filer:

Der er ingen vedhæftede filer

Høringssvaret kan ses på nettet på følgende adresse:

<http://blivhoert.kk.dk/node/12665>

Har du spørgsmål til høringssvaret - eller tekniske problemer kan du kontakte forvaltningen på:

Byens Udvikling
Center for Byplanlægning

Helle Hinsch

Fra: TMFKP BU
Sendt: 13. maj 2016 09:40
Til: TMFKP BU CBP Byplankontorerne
Emne: VS: Høringssvar: Camping på Amager Fælled - Lokalplanforslag med miljørapport (2015-0002191). Afsender: Pia Miller

Fra: noreply@blivhoert.kk.dk [<mailto:noreply@blivhoert.kk.dk>]
Sendt: 12. maj 2016 17:59
Til: TMFKP BU
Emne: Høringssvar: Camping på Amager Fælled - Lokalplanforslag med miljørapport (2015-0002191). Afsender: Pia Miller

Tak for dit høringssvar i forbindelse med Camping på Amager Fælled - Lokalplanforslag med miljørapport

Du vil ikke få et direkte svar på dit høringssvar med mindre det er en byggesagshøring. Når høringsperioden er slut, vil forvaltningen samle alle de indkomne høringssvar og indarbejde dem i den politiske behandling, som kan følges på kk.dk.

Dit høringssvar er modtaget med følgende oplysninger:

Sagsnummer: 2015-0002191
Svar id: 12666
Navn: Pia Miller
Postnr/by: 2300 KØBENHAVN S
Organisation:
Adresse: C F Møllers alle 56, 2tv
Email:
Øvrige Kontaktoplysninger:

Høringssvar:

Nej tak til mindre fælled og natur. Fælleden bliver mindre og mindre mens der bygges mere og mere. København er dejlig, men det er netop i kraft af store vildtvoksende naturområder at København er speciel. Vi bliver nød til at tænke flere generationer frem og ikke kun til vores egen næsetip. Lad fælleden være. Vi ønsker at bevare denne unikke bynære naturområde.

Vedhæftede filer:

Der er ingen vedhæftede filer

Høringssvaret kan ses på nettet på følgende adresse:

<http://blivhoert.kk.dk/node/12666>

Har du spørgsmål til høringssvaret - eller tekniske problemer kan du kontakte forvaltningen på:

Byens Udvikling
Center for Byplanlægning
Teknik- og Miljøforvaltningen
Telefon: 33 66 33 66

Det er muligt at klage over retlige spørgsmål i forbindelse med en afgørelse Borgerrepræsentationen har truffet jf. planloven. Klagen sendes til kommunen, som sender den videre til Naturklagenævnet. Læs mere om klagemuligheder på www.blivhoert.kk.dk

Helle Hinsch

Fra: TMFKP BU
Sendt: 13. maj 2016 09:58
Til: TMFKP BU CBP Byplankontorerne
Emne: VS: Høringssvar: Camping på Amager Fælled - Lokalplanforslag med miljørapport (2015-0002191). Afsender:

Fra: noreply@blivhoert.kk.dk [<mailto:noreply@blivhoert.kk.dk>]
Sendt: 12. maj 2016 18:45
Til: TMFKP BU
Emne: Høringssvar: Camping på Amager Fælled - Lokalplanforslag med miljørapport (2015-0002191). Afsender:

Tak for dit høringssvar i forbindelse med Camping på Amager Fælled - Lokalplanforslag med miljørapport

Du vil ikke få et direkte svar på dit høringssvar med mindre det er en byggesagshøring. Når høringsperioden er slut, vil forvaltningen samle alle de indkomne høringssvar og indarbejde dem i den politiske behandling, som kan følges på kk.dk.

Dit høringssvar er modtaget med følgende oplysninger:

Sagsnummer: 2015-0002191
Svar id: 12667
Navn:
Postnr/by: 2300 København S
Organisation:
Adresse:
Email:
Øvrige Kontaktoplysninger:

Høringssvar:

Flere grunde til ikke at udnytte vores grønne områder til campingpladser eller anden form for bebyggelse.

1. Det er vores natur og den skal vi passe på. Vi får den aldrig igen.
2. Fælleden og naturparken er med til at gøre Kbh unik!
3. Mange benytter idag de få grønne områder til fodbold, anden sport samt løber og går tur på stisystemerne. Denne mulighed ønsker jeg er beholde uden at indskrænke området.
4. En campingplads kan placeres så mange andre steder, uden at skulle ødelægge de fine naturarealer der findes i naturparken og fælleden.
5. Lad os nu bevare de sjældne og unikke naturområder i København. Hvad bliver det næste - at vi skal bebygge søerne i hjertet af byen?

Det bliver et nej tak herfra.

Vedhæftede filer:

Der er ingen vedhæftede filer

Høringssvaret kan ses på nettet på følgende adresse:

<http://blivhoert.kk.dk/node/12667>

Har du spørgsmål til høringssvaret - eller tekniske problemer kan du kontakte forvaltningen på:

Helle Hinsch

Fra: TMFKP BU
Sendt: 13. maj 2016 09:59
Til: TMFKP BU CBP Byplankontorerne
Emne: VS: Høringssvar: Camping på Amager Fælled - Lokalplanforslag med miljørapport (2015-0002191). Afsender: Camilla

Fra: noreply@blivhoert.kk.dk [<mailto:noreply@blivhoert.kk.dk>]

Sendt: 12. maj 2016 19:47

Til: TMFKP BU

Emne: Høringssvar: Camping på Amager Fælled - Lokalplanforslag med miljørapport (2015-0002191). Afsender: Camilla

Tak for dit høringssvar i forbindelse med Camping på Amager Fælled - Lokalplanforslag med miljørapport

Du vil ikke få et direkte svar på dit høringssvar med mindre det er en byggesagshøring.

Når høringsperioden er slut, vil forvaltningen samle alle de indkomne høringssvar og indarbejde dem i den politiske behandling, som kan følges på kk.dk.

Dit høringssvar er modtaget med følgende oplysninger:

Sagsnummer: 2015-0002191

Svar id: 12668

Navn: Camilla

Postnr/by: 2650 Hvidovre

Organisation:

Adresse: Gammel Byvej 10A

Email:

Øvrige Kontaktoplysninger:

Høringssvar:

Hej.

Jeg forstår slet ikke at man vil ødelægge mere natur.
Og ja , den bliver ødelagt.

De som kommer og campere , vil klart efterlade mere affald!
Det ødelægger vores natur og vi slår rent ud sagt dyrene ihjel.
Fælleden og jeg mener ALT hvad der er tilbage af den, bør være fredet for altid!
Der bør ej mere bygges og naturen skulle have lov til at gro vildt!
Vi skal værne om vores natur! Hvad sker der den dag den er ødelagt helt!?
Stop nu.

Vedhæftede filer:

Der er ingen vedhæftede filer

Høringssvaret kan ses på nettet på følgende adresse:

<http://blivhoert.kk.dk/node/12668>

Har du spørgsmål til høringssvaret - eller tekniske problemer kan du kontakte forvaltningen på:

Byens Udvikling
Center for Byplanlægning
Teknik- og Miljøforvaltningen
Telefon: 33 66 33 66

Helle Hinsch

Fra: TMFKP BU
Sendt: 13. maj 2016 09:59
Til: TMFKP BU CBP Byplankontorerne
Emne: VS: Høringssvar: Camping på Amager Fælled - Lokalplanforslag med miljørapport (2015-0002191). Afsender: Mads Petersen

Fra: noreply@blivhoert.kk.dk [<mailto:noreply@blivhoert.kk.dk>]

Sendt: 12. maj 2016 20:41

Til: TMFKP BU

Emne: Høringssvar: Camping på Amager Fælled - Lokalplanforslag med miljørapport (2015-0002191). Afsender: Mads Petersen

Tak for dit høringssvar i forbindelse med Camping på Amager Fælled - Lokalplanforslag med miljørapport

Du vil ikke få et direkte svar på dit høringssvar med mindre det er en byggesagshøring.

Når høringsperioden er slut, vil forvaltningen samle alle de indkomne høringssvar og indarbejde dem i den politiske behandling, som kan følges på kk.dk.

Dit høringssvar er modtaget med følgende oplysninger:

Sagsnummer: 2015-0002191

Svar id: 12669

Navn: Mads Petersen

Postnr/by: 2300 København S

Organisation:

Adresse: Bergthorasgade 48 2. th

Email:

Øvrige Kontaktoplysninger:

Høringssvar:

Jeg synes som udgangspunkt, at det er fint, at kommunen arbejder mod at etablere alternative overnatningsformer som supplement til de mange hoteller. Men jeg synes også, at kommunen skal passe på ikke at inddrage for meget af Amager Fælled. Der er tre projekter på tegnebrættet, som alle mindsker Amager Fælleds areal voldsomt: Campingpladsen, byudviklingen ved Sundby St. og havenetunnelen. Det vil være fint, hvis kommunen lavede en strategi for, hvor meget areal kommunen ønsker, at Amager Fælled skal mindskes med, så vi borgere får en reel mulighed for at få et indtryk af dette. Med hensyn til campingpladsen vil jeg gerne i lokalplanen have nærmere beskrevet brugen af pladsen om vinteren, muligheden for at etablere flere træer (i forlængelse af kommunens træpolitik) og en nærmere beskrivelse med kort af, hvilke områder der er offentlige, og hvilke der er private. Endelig vil det være fedt, hvis man kunne indtænke kanalen langs Vejlands Alle ift. en rekreativ kajakrute ud til havnen.

Vedhæftede filer:

Der er ingen vedhæftede filer

Høringssvaret kan ses på nettet på følgende adresse:

<http://blivhoert.kk.dk/node/12669>

Har du spørgsmål til høringssvaret - eller tekniske problemer kan du kontakte forvaltningen på:

Byens Udvikling
Center for Byplanlægning
Teknik- og Miljøforvaltningen
Telefon: 33 66 33 66

7

Helle Hinsch

Fra: TMFKP BU
Sendt: 13. maj 2016 10:00
Til: TMFKP BU CBP Byplankontorerne
Emne: VS: Høringssvar: Camping på Amager Fælled - Lokalplanforslag med miljørapport (2015-0002191). Afsender: Martin Jørgensen

Fra: noreply@blivhoert.kk.dk [<mailto:noreply@blivhoert.kk.dk>]

Sendt: 12. maj 2016 21:44

Til: TMFKP BU

Emne: Høringssvar: Camping på Amager Fælled - Lokalplanforslag med miljørapport (2015-0002191). Afsender: Martin Jørgensen

Tak for dit høringssvar i forbindelse med Camping på Amager Fælled - Lokalplanforslag med miljørapport

Du vil ikke få et direkte svar på dit høringssvar med mindre det er en byggesagshøring.

Når høringsperioden er slut, vil forvaltningen samle alle de indkomne høringssvar og indarbejde dem i den politiske behandling, som kan følges på kk.dk.

Dit høringssvar er modtaget med følgende oplysninger:

Sagsnummer: 2015-0002191

Svar id: 12670

Navn: Martin Jørgensen

Postnr/by: 2200 København N

Organisation:

Adresse: Thyragade 12 st. th.

Email:

Øvrige Kontaktoplysninger:

Høringssvar:

København er en meget lidt grøn by og da indbyggertallet stiger bliver der færre og færre kvadratmeter grønt pr. indbygger. Der er brug for grønne og stille områder i byen, hvor man kan tage hen og nyde naturen og klare tankerne. Et af de få steder dette kan lade sig gøre er på amager fælled. Derfor bør der her værnes om naturen og den bør bestemt ikke ødelægges med campingpladser eller lign. Det er positivt med den kraftige tilflytning til København, men naturen skal ikke ødelægges for at skabe plads til de nye indbyggere. I stedet bør der bygges mere i højden for at få plads til folk, da dette vil bevare naturen i København.

Vedhæftede filer:

Der er ingen vedhæftede filer

Høringssvaret kan ses på nettet på følgende adresse:

<http://blivhoert.kk.dk/node/12670>

Har du spørgsmål til høringssvaret - eller tekniske problemer kan du kontakte forvaltningen på:

Byens Udvikling
Center for Byplanlægning
Teknik- og Miljøforvaltningen
Telefon: 33 66 33 66

Det er muligt at klage over retlige spørgsmål i forbindelse med en afgørelse Borgerrepræsentationen har truffet jf. planloven. Klagen sendes til kommunen, som sender den videre til Naturklagenævnet. Læs mere om klagemuligheder på www.blivhoert.kk.dk

Helle Hinsch

Fra: TMFKP BU
Sendt: 13. maj 2016 10:02
Til: TMFKP BU CBP Byplankontorerne
Emne: VS: Høringssvar: Camping på Amager Fælled - Lokalplanforslag med miljørapport (2015-0002191). Afsender: Kenneth Lütken Rode

Fra: noreply@blivhoert.kk.dk [<mailto:noreply@blivhoert.kk.dk>]

Sendt: 12. maj 2016 23:17

Til: TMFKP BU

Emne: Høringssvar: Camping på Amager Fælled - Lokalplanforslag med miljørapport (2015-0002191). Afsender: Kenneth Lütken Rode

Tak for dit høringssvar i forbindelse med Camping på Amager Fælled - Lokalplanforslag med miljørapport

Du vil ikke få et direkte svar på dit høringssvar med mindre det er en byggesagshøring.

Når høringsperioden er slut, vil forvaltningen samle alle de indkomne høringssvar og indarbejde dem i den politiske behandling, som kan følges på kk.dk.

Dit høringssvar er modtaget med følgende oplysninger:

Sagsnummer: 2015-0002191

Svar id: 12671

Navn: Kenneth Lütken Rode

Postnr/by: 2300 København S

Organisation:

Adresse: Edvard Thomsens Vej 13, 9 th

Email:

Øvrige Kontaktoplysninger:

Høringssvar:

Bevar nu resten af fælleden som den er i dag !!

Vi har så få grønne oaser tilbage i Kbh, og noget helt særligt ved fælleden er det unikke dyreliv som er at finde herude.

Vedhæftede filer:

Der er ingen vedhæftede filer

Høringssvaret kan ses på nettet på følgende adresse:

<http://blivhoert.kk.dk/node/12671>

Har du spørgsmål til høringssvaret - eller tekniske problemer kan du kontakte forvaltningen på:

Byens Udvikling
Center for Byplanlægning
Teknik- og Miljøforvaltningen
Telefon: 33 66 33 66

Det er muligt at klage over retlige spørgsmål i forbindelse med en afgørelse. Borgerrepræsentationen har truffet jf. planloven. Klagen sendes til kommunen, som sender den videre til Naturklagenævnet. Læs mere om klagemuligheder på www.blivhoert.kk.dk

Helle Hinsch

Fra: TMFKP BU
Sendt: 13. maj 2016 12:20
Til: TMFKP BU CBP Byplankontorerne
Emne: VS: Høringssvar: Camping på Amager Fælled - Lokalplanforslag med miljørapport (2015-0002191). Afsender: Mette Viking

Fra: noreply@blivhoert.kk.dk [<mailto:noreply@blivhoert.kk.dk>]
Sendt: 13. maj 2016 11:55
Til: TMFKP BU
Emne: Høringssvar: Camping på Amager Fælled - Lokalplanforslag med miljørapport (2015-0002191). Afsender: Mette Viking

Tak for dit høringssvar i forbindelse med Camping på Amager Fælled - Lokalplanforslag med miljørapport

Du vil ikke få et direkte svar på dit høringssvar med mindre det er en byggesagshøring. Når høringsperioden er slut, vil forvaltningen samle alle de indkomne høringssvar og indarbejde dem i den politiske behandling, som kan følges på kk.dk.

Dit høringssvar er modtaget med følgende oplysninger:

Sagsnummer: 2015-0002191
Svar id: 12674
Navn: Mette Viking
Postnr/by: 2300 København S
Organisation:
Adresse: Ørestads Boulevard 59A
Email:
Øvrige Kontaktoplysninger:

Høringssvar:

Amager Fælled giver borgerne i en i øvrigt tætbebygget bydel mulighed for at nyde et lille stykke ægte natur, og området bliver som bekendt flittigt brugt sommer og vinter af børnefamilier, motionister, fugleinteresserede og andre naturelskere. De kultiverede grønne områder i Ørestad er fine, men kan IKKE erstatte naturen. Betonkanaler kan IKKE erstatte søer. At man nu "rydder op" i tilgroede områder på fælleden, er fint nok, det skaber forbedrede adgangsforhold, men en campingplads med tilhørende hytter, legeplads og hvad der ellers skal til af faciliteter vil fortrænge dyr og fugle – og alle os, som knuselsker området. At gøre indhug i fælleden er uopretteligt. At gøre denne unikke grønne oase til en byggegrund er for mig at se en skandale. Jeg håber inderligt, er der endnu er mulighed for at ændre planerne, så der tages mere hensyn til os, der bor i området end til turister, der ønsker at campere nogle dage i cykelafstand til storbyen.

Vedhæftede filer:

Der er ingen vedhæftede filer

Høringssvaret kan ses på nettet på følgende adresse:

<http://blivhoert.kk.dk/node/12674>

Har du spørgsmål til høringssvaret - eller tekniske problemer kan du kontakte forvaltningen på:

Byens Udvikling
Center for Byplanlægning
Teknik- og Miljøforvaltningen
Telefon: 33 66 33 66

Helle Hinsch

Fra: TMFKP BU
Sendt: 17. maj 2016 09:45
Til: TMFKP BU CBP Byplankontorerne
Emne: VS: Høringssvar: Camping på Amager Fælled - Lokalplanforslag med miljørapport (2015-0002191). Afsender: Svend-Erik Fangel Pedersen

Fra: noreply@blivhoert.kk.dk [mailto:noreply@blivhoert.kk.dk]

Sendt: 14. maj 2016 14:19

Til: TMFKP BU

Emne: Høringssvar: Camping på Amager Fælled - Lokalplanforslag med miljørapport (2015-0002191). Afsender: Svend-Erik Fangel Pedersen

Tak for dit høringssvar i forbindelse med Camping på Amager Fælled - Lokalplanforslag med miljørapport

Du vil ikke få et direkte svar på dit høringssvar med mindre det er en byggesagshøring.

Når høringsperioden er slut, vil forvaltningen samle alle de indkomne høringssvar og indarbejde dem i den politiske behandling, som kan følges på kk.dk.

Dit høringssvar er modtaget med følgende oplysninger:

Sagsnummer: 2015-0002191

Svar id: 12679

Navn: Svend-Erik Fangel Pedersen

Postnr/by: 2450 København SV

Organisation: Friluftsrådet København

Adresse: Scandiagade 13

Email:

Øvrige Kontaktoplysninger:

Høringssvar:

Friluftsrådet har over en længere periode været i dialog med Københavns Kommune om disponering af en campingplads på Amager Fælled i overensstemmelse med muligheden herfor, som indarbejdet i de gældende fredningsbestemmelser for Amager Fælled.

Senest i forbindelse med parkbrugsrådsmøderne om Pleje- og udviklingsplan for Amager Fælled.

Friluftsrådet ser derfor med tilfredshed, at forslaget nu er væsentlig mere komprimeret for så vidt angår arealanvendelse til placering af autocampere og campinghytter på nordsiden, (bagsiden), af det eksisterende vandrehjem som foreslået af Friluftsrådet.

I og med at anvendelsen til campingplads er i overensstemmelse med de gældende frednings-bestemmelser har Friluftsrådet alene til lokalplanforslaget følgende bemærkninger, der også tidligere er anført overfor Teknik- og Miljøforvaltning:

Friluftsrådet finder, at de i lokalplanforslaget viste illustrationer af servicebygninger og campinghytter er ualmindelige hjælpeløse og som udgangspunkt ikke bør være retningsgivende for en fremtidig udformning af faste bygningsanlæg. Friluftsrådet skal derfor anbefale, at der sker en bearbejdelse af form og design, materialevalg og farver således at fremtidige faste bygningsanlæg i langt højere grad underordnes fælledens ydmyge karakter og naturlige silhuet.

Friluftsrådet deltager gerne i en dialog herom.

Med venlig hilsen
Svend-Erik Fangel Pedersen
Friluftsrådet København
koebenhavn@friluftsradaet.dk
Tlf. 3379 0079

Helle Hinsch

Fra: TMFKP BU
Sendt: 17. maj 2016 09:45
Til: TMFKP BU CBP Byplankontorerne
Emne: VS: Høringssvar: Camping på Amager Fælled - Lokalplanforslag med miljørapport (2015-0002191). Afsender: Christine Schrøder

Fra: noreply@blivhoert.kk.dk [mailto:noreply@blivhoert.kk.dk]
Sendt: 14. maj 2016 17:42
Til: TMFKP BU
Emne: Høringssvar: Camping på Amager Fælled - Lokalplanforslag med miljørapport (2015-0002191). Afsender: Christine Schrøder

Tak for dit høringssvar i forbindelse med Camping på Amager Fælled - Lokalplanforslag med miljørapport

Du vil ikke få et direkte svar på dit høringssvar med mindre det er en byggesagshøring. Når høringsperioden er slut, vil forvaltningen samle alle de indkomne høringssvar og indarbejde dem i den politiske behandling, som kan følges på kk.dk.

Dit høringssvar er modtaget med følgende oplysninger:

Sagsnummer: 2015-0002191
Svar id: 12681
Navn: Christine Schrøder
Postnr/by: 2300 København S
Organisation:
Adresse: Islands Brygge 29
Email:
Øvrige Kontaktoplysninger:

Høringssvar:

Som aktiv bruger af Amager Fælled vil jeg finde det meget beklageligt, at et af vores åndehuller skal "nippes" af. Jeg frygter, at det er en udvikling der på sigt kan ende med, at vi ikke har en ugeneret oase tilbage. Jeg mener også at have hørt, at der skal "nippes lidt i toppen" ved Artillerivej, hvis der kommer en tunnel under Amager Fælled. Og som beboer på Bryggen er Amager Fælled i den grad et højtelsket roligt tilflugtssted især i den hektiske sommerperiode.

Vedhæftede filer:

Der er ingen vedhæftede filer

Høringssvaret kan ses på nettet på følgende adresse:

<http://blivhoert.kk.dk/node/12681>

Har du spørgsmål til høringssvaret - eller tekniske problemer kan du kontakte forvaltningen på:

Byens Udvikling
Center for Byplanlægning
Teknik- og Miljøforvaltningen
Telefon: 33 66 33 66

Det er muligt at klage over retlige spørgsmål i forbindelse med en afgørelse Borgerrepræsentationen har truffet jf. planloven. Klagen sendes til kommunen, som sender den videre til Naturklagenævnet. Læs mere om klagemuligheder på www.blivhoert.kk.dk

Helle Hinsch

Fra: TMFKP BU
Sendt: 17. maj 2016 09:46
Til: TMFKP BU CBP Byplankontorerne
Emne: VS: Høringssvar: Camping på Amager Fælled - Lokalplanforslag med miljørapport (2015-0002191). Afsender: Bjørn Donniss

Fra: noreply@blivhoert.kk.dk [mailto:noreply@blivhoert.kk.dk]
Sendt: 15. maj 2016 08:10
Til: TMFKP BU
Emne: Høringssvar: Camping på Amager Fælled - Lokalplanforslag med miljørapport (2015-0002191). Afsender: Bjørn Donniss

Tak for dit høringssvar i forbindelse med Camping på Amager Fælled - Lokalplanforslag med miljørapport

Du vil ikke få et direkte svar på dit høringssvar med mindre det er en byggesagshøring. Når høringsperioden er slut, vil forvaltningen samle alle de indkomne høringssvar og indarbejde dem i den politiske behandling, som kan følges på kk.dk.

Dit høringssvar er modtaget med følgende oplysninger:

Sagsnummer: 2015-0002191
Svar id: 12684
Navn: Bjørn Donniss
Postnr/by: 2300 København S
Organisation:
Adresse: Oxford Allé
Email:
Øvrige Kontaktoplysninger:

Høringssvar:

Hvorfor skal uvurderlige grønne områder tæt på tætbebyggede Islands Brygge, Sundbyvester og den nu overudnyttede Ørestad ødelægges. Se i øjnene at campister fylder i byen og næsten ingen penge lægger. Selv maden er med fra Sverige eller Tyskland. Andre storbyer har heller ikke campingpladsen 2-3 km fra centrum. Hold dog op med kun at tænke på kommunen, tænk i stedet regionalt. Københavns kommune er alt for lille til at opføre sig som en stat i staten.

Vedhæftede filer:

Der er ingen vedhæftede filer

Høringssvaret kan ses på nettet på følgende adresse:

<http://blivhoert.kk.dk/node/12684>

Har du spørgsmål til høringssvaret - eller tekniske problemer kan du kontakte forvaltningen på:

Byens Udvikling
Center for Byplanlægning
Teknik- og Miljøforvaltningen
Telefon: 33 66 33 66

Det er muligt at klage over retlige spørgsmål i forbindelse med en afgørelse Borgerrepræsentationen har truffet jf. planloven. Klagen sendes til kommunen, som sender den videre til Naturklagenævnet. Læs mere om klagemuligheder på www.blivhoert.kk.dk

Helle Hinsch

Fra: TMFKP BU
Sendt: 18. maj 2016 14:55
Til: TMFKP BU CBP Byplankontorerne
Emne: VS: Høringssvar: Camping på Amager Fælled - Lokalplanforslag med miljørapport (2015-0002191). Afsender: Louise Fogh

Fra: noreply@blivhoert.kk.dk [mailto:noreply@blivhoert.kk.dk]
Sendt: 17. maj 2016 15:58
Til: TMFKP BU
Emne: Høringssvar: Camping på Amager Fælled - Lokalplanforslag med miljørapport (2015-0002191). Afsender: Louise Fogh

Tak for dit høringssvar i forbindelse med Camping på Amager Fælled - Lokalplanforslag med miljørapport

Du vil ikke få et direkte svar på dit høringssvar med mindre det er en byggesagshøring. Når høringsperioden er slut, vil forvaltningen samle alle de indkomne høringssvar og indarbejde dem i den politiske behandling, som kan følges på kk.dk.

Dit høringssvar er modtaget med følgende oplysninger:

Sagsnummer: 2015-0002191
Svar id: 12706
Navn: Louise Fogh
Postnr/by: 2300 Kbh S
Organisation:
Adresse: Robert Jacobsens Vej 21, 2.th
Email:
Øvrige Kontaktoplysninger:

Høringssvar:

Campister kommer gerne i egen bil - ofte med campingvognen spændt efter. Det giver øget trængsel på vejene som i forvejen er hårdt spændt for. Området ligger forholdsvis langt fra metro og tog, så man kan heller ikke forvente at campister vil bruge den offentlige transport, mens de besøger Kbh. Samtidig er man som campist ikke i ligeså høj grad som hotelgæster flittige brugere af byens restauranter, da man jo har mulighed for at medbringe egne madvarer. At tage endnu en luns af Amager Fælled er en uheldig idé. Man kan ikke som kommune bryste sig så meget af den uspolerede natur midt i byen til udenlandske medier og så samtidig skære mere og mere fra. En campingplads vil på intet tidspunkt være til gavn for københavnere, men vil tværtimod være til gene. Så tak. Men ellers tak.

Vedhæftede filer:

Der er ingen vedhæftede filer

Høringssvaret kan ses på nettet på følgende adresse:

<http://blivhoert.kk.dk/node/12706>

Har du spørgsmål til høringssvaret - eller tekniske problemer kan du kontakte forvaltningen på:

Byens Udvikling
Center for Byplanlægning
Teknik- og Miljøforvaltningen
Telefon: 33 66 33 66

Det er muligt at klage over retlige spørgsmål i forbindelse med en afgørelse Borgerrepræsentationen har truffet jf. planloven. Klagen sendes til kommunen, som sender den videre til Naturklagenævnet. Læs mere om klagemuligheder på www.blivhoert.kk.dk

Helle Hinsch

Fra: TMFKP BU
Sendt: 19. maj 2016 13:47
Til: TMFKP BU CBP Byplankontorerne
Emne: VS: Høringssvar: Camping på Amager Fælled - Lokalplanforslag med miljørapport (2015-0002191). Afsender: Alexander Hein Eriksen

Fra: noreply@blivhoert.kk.dk [mailto:noreply@blivhoert.kk.dk]

Sendt: 19. maj 2016 11:44

Til: TMFKP BU

Emne: Høringssvar: Camping på Amager Fælled - Lokalplanforslag med miljørapport (2015-0002191). Afsender: Alexander Hein Eriksen

Tak for dit høringssvar i forbindelse med Camping på Amager Fælled - Lokalplanforslag med miljørapport

Du vil ikke få et direkte svar på dit høringssvar med mindre det er en byggesagshøring.

Når høringsperioden er slut, vil forvaltningen samle alle de indkomne høringssvar og indarbejde dem i den politiske behandling, som kan følges på kk.dk.

Dit høringssvar er modtaget med følgende oplysninger:

Sagsnummer: 2015-0002191

Svar id: 12721

Navn: Alexander Hein Eriksen

Postnr/by: 2300 København S

Organisation:

Adresse: Finlandsgade 28, 2. tv.

Email:

Øvrige Kontaktoplysninger:

Høringssvar:

Grønne områder i København bliver færre og mere strømlinet. Vi har brug for større sammenhængene områder i København, hvor man kan få sig en rigtig naturoplevelse og ikke et forsøg naturoplevelse under et træ på en asfalteret legeplads. Amager fælled er stort set det eneste vilde natur vi har tilbage og hvis man først inddrager det til campingplads (eller nogen anden forretning) får vi det aldrig tilbage. Flere undersøgelser har vist at naturen er med til at holde befolkningen sund - både fysisk og mentalt. Vi har brug for åndehuller - også nogle større, hvor vi som befolkning kan koble fra og nyde naturen. Vi har ikke brug for økonomisk vækst, vi har brug for åndelig og menneskelig vækst.

Vedhæftede filer:

Der er ingen vedhæftede filer

Høringssvaret kan ses på nettet på følgende adresse:

<http://blivhoert.kk.dk/node/12721>

Har du spørgsmål til høringssvaret - eller tekniske problemer kan du kontakte forvaltningen på:

Byens Udvikling
Center for Byplanlægning
Teknik- og Miljøforvaltningen
Telefon: 33 66 33 66

Det er muligt at klage over retlige spørgsmål i forbindelse med en afgørelse Borgerrepræsentationen har truffet jf. planloven. Klagen sendes til kommunen, som sender den videre til Naturklagenævnet. Læs mere om klagemuligheder på www.blivhoert.kk.dk

15

Helle Hinsch

Fra: noreply@blivhoert.kk.dk
Sendt: 19. maj 2016 15:31
Til: TMFKP BU
Emne: Høringssvar: Camping på Amager Fælled - Lokalplanforslag med miljørapport (2015-0002191). Afsender: Brian Holmstrøm Nielsen

Tak for dit høringssvar i forbindelse med Camping på Amager Fælled - Lokalplanforslag med miljørapport

Du vil ikke få et direkte svar på dit høringssvar med mindre det er en byggesagshøring.

Når høringsperioden er slut, vil forvaltningen samle alle de indkomne høringssvar og indarbejde dem i den politiske behandling, som kan følges på kk.dk.

Dit høringssvar er modtaget med følgende oplysninger:

Sagsnummer: 2015-0002191

Svar id: 12725

Navn: Brian Holmstrøm Nielsen

Postnr/by: 2300 København

Organisation: privat

Adresse: Hveensvej 14 stuen

Email:

Øvrige Kontaktoplysninger:

Høringssvar:

Som daglig bruger af Fælleden skal jeg hermed give udtryk for min dybe bekymring for diversiteten i dyrelivet i det område. En campingplads med plæner og kontrolleret beplantning er udtryk for en biologisk ørken - hvor næsten intet trives. jeg beder om at man sikrer, at naturen - eller det der bliver tilbage af den - får lov til at bevare sin hidtige form - med vild beplantning. Og at man ikke overregulerer af hensyn til campingpladsens brugere. Der bør plantes fuglevenlig bevoksning med bær og redebygningmuligheder. Og de små buttede brune frøer, jeg har set der, bør også sikres et levedygtigt miljø. De er da vist også fredet, dem må man da ikke ødelægge miljøet for - må man ?

Vedhæftede filer:

Der er ingen vedhæftede filer

Høringssvaret kan ses på nettet på følgende adresse:

<http://blivhoert.kk.dk/node/12725>

Har du spørgsmål til høringssvaret - eller tekniske problemer kan du kontakte forvaltningen på:

Byens Udvikling
Center for Byplanlægning
Teknik- og Miljøforvaltningen
Telefon: 33 66 33 66

Det er muligt at klage over retlige spørgsmål i forbindelse med en afgørelse Borgerrepræsentationen har truffet jf. planloven. Klagen sendes til kommunen, som sender den videre til Naturklagenævnet. Læs mere om klagemuligheder på www.blivhoert.kk.dk

Cecilie Tarras Madsen

Fra: TMFKP BU
Sendt: 25. maj 2016 10:27
Til: TMFKP BU CBP Byplankontorerne
Emne: VS: Høringssvar: Camping på Amager Fælled - Lokalplanforslag med miljørapport (2015-0002191). Afsender: Lotte Vester

Fra: noreply@blivhoert.kk.dk [mailto:noreply@blivhoert.kk.dk]

Sendt: 25. maj 2016 10:08

Til: TMFKP BU

Emne: Høringssvar: Camping på Amager Fælled - Lokalplanforslag med miljørapport (2015-0002191). Afsender: Lotte Vester

Tak for dit høringssvar i forbindelse med Camping på Amager Fælled - Lokalplanforslag med miljørapport

Du vil ikke få et direkte svar på dit høringssvar med mindre det er en byggesagshøring.

Når høringsperioden er slut, vil forvaltningen samle alle de indkomne høringssvar og indarbejde dem i den politiske behandling, som kan følges på kk.dk.

Dit høringssvar er modtaget med følgende oplysninger:

Sagsnummer: 2015-0002191

Svar id: 12830

Navn: Lotte Vester

Postnr/by: 2300 København S

Organisation:

Adresse: Ørestads Boulevard 55 A

Email:

Øvrige Kontaktoplysninger:

Høringssvar:

Bevar Amager Fælled som den er, og lad vær med at indskrænke området yderligere.

Amager Fælled er et unikt grønt naturområde i et ellers tætbebygget område, Ørestad hvor vi bor. Den grønne oase er vigtig med dens dyreliv og rige plantemiljø, også for de mange børnefamilier i Ørestad, som her kan opleve noget ægte natur, som kontrast til den bydel vi bor i.

Tag hensyn til os beboere/naboer til Amager Fælled i stedet for til turisterne. En campingplads er ikke til gavn for Københavns beboere, hvorimod den vilde natur og det grønne åndehul er.

Vedhæftede filer:

Der er ingen vedhæftede filer

Høringssvaret kan ses på nettet på følgende adresse:

<http://blivhoert.kk.dk/node/12830>

Har du spørgsmål til høringssvaret - eller tekniske problemer kan du kontakte forvaltningen på:

Byens Udvikling
Center for Byplanlægning
Teknik- og Miljøforvaltningen
Telefon: 33 66 33 66

Det er muligt at klage over retlige spørgsmål i forbindelse med en afgørelse Borgerrepræsentationen har truffet jf. planloven. Klagen sendes til kommunen, som sender den videre til Naturklagenævnet. Læs mere om klagemuligheder på www.blivhoert.kk.dk

Cecilie Tarras Madsen

Fra: TMFKP BU
Sendt: 24. maj 2016 10:20
Til: TMFKP BU CBP Byplankontorerne
Emne: VS: Høringssvar: Camping på Amager Fælled - Lokalplanforslag med miljørapport (2015-0002191). Afsender: Camilla Suhr

Fra: noreply@blivhoert.kk.dk [mailto:noreply@blivhoert.kk.dk]
Sendt: 22. maj 2016 22:00
Til: TMFKP BU
Emne: Høringssvar: Camping på Amager Fælled - Lokalplanforslag med miljørapport (2015-0002191). Afsender: Camilla Suhr

Tak for dit høringssvar i forbindelse med Camping på Amager Fælled - Lokalplanforslag med miljørapport

Du vil ikke få et direkte svar på dit høringssvar med mindre det er en byggesagshøring. Når høringsperioden er slut, vil forvaltningen samle alle de indkomne høringssvar og indarbejde dem i den politiske behandling, som kan følges på kk.dk.

Dit høringssvar er modtaget med følgende oplysninger:

Sagsnummer: 2015-0002191
Svar id: 12777
Navn: Camilla Suhr
Postnr/by: 2300 Kbh S
Organisation:
Adresse: Richard Mortensens Vej 79.5.3 2300 Kbh S
Email:
Øvrige Kontaktoplysninger:

Høringssvar:

Nej tak til inddragelse af Amager Fælled. Vi har i Kbh mange unikke egenskaber; cyklister, livet langs vandet og mange grønne områder. Sidstnævnte er unikt for en hovedstad og vi byboere har brug for de grønne områder til at komme ud og få luft på. I må IKKE fjerne disse grønne områder til brug af feks campingspladser.. Det vil ødelægge den unikke Amager Fælled - husk at der allerede er taget noget af AF til kollegie boliger længere oppe mod DR byen. Lad Amager Fælled være og send campisterne til de campingpladser der allerede findes.

Vedhæftede filer:

Der er ingen vedhæftede filer

Høringssvaret kan ses på nettet på følgende adresse:

<http://blivhoert.kk.dk/node/12777>

Har du spørgsmål til høringssvaret - eller tekniske problemer kan du kontakte forvaltningen på:

Byens Udvikling
Center for Byplanlægning
Teknik- og Miljøforvaltningen
Telefon: 33 66 33 66

Det er muligt at klage over retlige spørgsmål i forbindelse med en afgørelse Borgerrepræsentationen har truffet jf. planloven. Klagen sendes til kommunen, som sender den videre til Naturklagenævnet. Læs mere om klagemuligheder på www.blivhoert.kk.dk

18

Cecilie Tarras Madsen

Fra: TMFKP BU
Sendt: 24. maj 2016 10:05
Til: TMFKP BU CBP Byplankontorerne
Emne: VS: Høringssvar: Camping på Amager Fælled - Lokalplanforslag med miljørapport (2015-0002191). Afsender: Rasmus Kyndesen

Fra: noreply@blivhoert.kk.dk [mailto:noreply@blivhoert.kk.dk]

Sendt: 20. maj 2016 16:36

Til: TMFKP BU

Emne: Høringssvar: Camping på Amager Fælled - Lokalplanforslag med miljørapport (2015-0002191). Afsender: Rasmus Kyndesen

Tak for dit høringssvar i forbindelse med Camping på Amager Fælled - Lokalplanforslag med miljørapport

Du vil ikke få et direkte svar på dit høringssvar med mindre det er en byggesagshøring.

Når høringsperioden er slut, vil forvaltningen samle alle de indkomne høringssvar og indarbejde dem i den politiske behandling, som kan følges på kk.dk.

Dit høringssvar er modtaget med følgende oplysninger:

Sagsnummer: 2015-0002191

Svar id: 12744

Navn: Rasmus Kyndesen

Postnr/by: 2300 København S.

Organisation:

Adresse: Bergthorasgade 18

Email:

Øvrige Kontaktoplysninger:

Høringssvar:

Jeg forstår ikke hvorfor placering af en camping plads i København skal være på bekostning af Amagerfælled. Er andre muligheder blevet undersøgt, forstader omkring København hvor det ville give mening at skabe en ønsket vækst som en ny Campingplads vil medføre?

Det er mig bekendt ikke blevet lavet en undersøgelse blandt københavnere om de ønsker en campingplads, man kunne starte med at høre om der er opbakning til projektet og i samme omgang høre vores nabokommuner om de er interesseret i et sådan tiltag.

Hvordan er hensynet til plante og dyreliv taget i betragtning. Hvad vil det medføre af gener for den eksisterende natur, er naturfredningsforeningen blevet hørt i denne sag?

Med venlig hilsen,

Rasmus Kyndesen

Vedhæftede filer:

Der er ingen vedhæftede filer

Høringssvaret kan ses på nettet på følgende adresse:

<http://blivhoert.kk.dk/node/12744>

Har du spørgsmål til høringssvaret - eller tekniske problemer kan du kontakte forvaltningen på:

Byens Udvikling
Center for Byplanlægning
Teknik- og Miljøforvaltningen
Telefon: 33 66 33 66

Cecilie Tarras Madsen

Fra: TMFKP BU
Sendt: 26. maj 2016 10:33
Til: TMFKP BU CBP Byplankontorerne
Emne: VS: Høringssvar: Camping på Amager Fælled - Lokalplanforslag med miljørapport (2015-0002191). Afsender: Jesper Bjarke

Fra: noreply@blivhoert.kk.dk [mailto:noreply@blivhoert.kk.dk]
Sendt: 25. maj 2016 21:03
Til: TMFKP BU
Emne: Høringssvar: Camping på Amager Fælled - Lokalplanforslag med miljørapport (2015-0002191). Afsender: Jesper Bjarke

Tak for dit høringssvar i forbindelse med Camping på Amager Fælled - Lokalplanforslag med miljørapport

Du vil ikke få et direkte svar på dit høringssvar med mindre det er en byggesagshøring. Når høringsperioden er slut, vil forvaltningen samle alle de indkomne høringssvar og indarbejde dem i den politiske behandling, som kan følges på kk.dk.

Dit høringssvar er modtaget med følgende oplysninger:

Sagsnummer: 2015-0002191
Svar id: 12839
Navn: Jesper Bjarke
Postnr/by: 2300 København S
Organisation:
Adresse: Ørestads Boulevard 55
Email:
Øvrige Kontaktoplysninger:

Høringssvar:

Vi ønsker som beboere i Ørestad, at bevare hele Amager Fælled, da den for os udgør et naturskønt frirum nær en tæt bebygget bydel. Vi bruger den til at dyrke motion, gå ture, plukke bær, se på køer, cykle, og nyder at vi i København har denne mulighed for at have vild natur i byen. De strømlinede parker i Ørestad er fine på sin måde, men tåler ingen sammenligning med Amager Fælled området. Det vil være synd og skam at lave en campingplads på Amager Fælled. Og hvorfor? For turisternes skyld? Hvad så med os der bor her til daglig?

Vedhæftede filer:

Der er ingen vedhæftede filer

Høringssvaret kan ses på nettet på følgende adresse:

<http://blivhoert.kk.dk/node/12839>

Har du spørgsmål til høringssvaret - eller tekniske problemer kan du kontakte forvaltningen på:

Byens Udvikling
Center for Byplanlægning
Teknik- og Miljøforvaltningen
Telefon: 33 66 33 66

Det er muligt at klage over retlige spørgsmål i forbindelse med en afgørelse Borgerrepræsentationen har truffet jf. planloven. Klagen sendes til kommunen, som sender den videre til Naturklagenævnet. Læs mere om klagemuligheder på www.blivhoert.kk.dk

Cecilie Tarras Madsen

Fra: TMFKP BU
Sendt: 24. maj 2016 10:04
Til: TMFKP BU CBP Byplankontorerne
Emne: VS: Høringssvar: Camping på Amager Fælled - Lokalplanforslag med miljørapport (2015-0002191). Afsender: Martin Nielsen

Fra: noreply@blivhoert.kk.dk [mailto:noreply@blivhoert.kk.dk]
Sendt: 20. maj 2016 15:58
Til: TMFKP BU
Emne: Høringssvar: Camping på Amager Fælled - Lokalplanforslag med miljørapport (2015-0002191). Afsender: Martin Nielsen

Tak for dit høringssvar i forbindelse med Camping på Amager Fælled - Lokalplanforslag med miljørapport

Du vil ikke få et direkte svar på dit høringssvar med mindre det er en byggesagshøring. Når høringsperioden er slut, vil forvaltningen samle alle de indkomne høringssvar og indarbejde dem i den politiske behandling, som kan følges på kk.dk.

Dit høringssvar er modtaget med følgende oplysninger:

Sagsnummer: 2015-0002191
Svar id: 12743
Navn: Martin Nielsen
Postnr/by: 2720 Vanløse
Organisation:
Adresse: Grøndals Parkvej 92
Email:
Øvrige Kontaktoplysninger:

Høringssvar:

En helt igennem rædsom ide. For det første skal der IKKE inddrages mere areal af fælleden - uanset formål. For det andet kan enhver, der har set eller opholdt sig på en campingplads formentligt skrive under på, at det ud fra et æstetisk synspunkt er en katastrofe. Plastik, glasfiber og teltdug i en uskøn blanding af alle regnbuens farver. For det tredje vil det skabe øget trafik og inddragelse af arealer til parkering. Der skal IMO ikke bruges en eneste m2 af Fælleden på endnu flere biler. Alt i alt et stort NEJ TAK!

Vedhæftede filer:

Der er ingen vedhæftede filer

Høringssvaret kan ses på nettet på følgende adresse:

<http://blivhoert.kk.dk/node/12743>

Har du spørgsmål til høringssvaret - eller tekniske problemer kan du kontakte forvaltningen på:

Byens Udvikling
Center for Byplanlægning
Teknik- og Miljøforvaltningen
Telefon: 33 66 33 66

Det er muligt at klage over retlige spørgsmål i forbindelse med en afgørelse Borgerrepræsentationen har truffet jf. planloven. Klagen sendes til kommunen, som sender den videre til Naturklagenævnet. Læs mere om klagemuligheder på www.blivhoert.kk.dk

Cecilie Tarras Madsen

Fra: TMFKP BU
Sendt: 24. maj 2016 10:04
Til: TMFKP BU CBP Byplankontorerne
Emne: VS: Høringssvar: Camping på Amager Fælled - Lokalplanforslag med miljørapport (2015-0002191). Afsender: Winnie Andersen

Fra: noreply@blivhoert.kk.dk [mailto:noreply@blivhoert.kk.dk]
Sendt: 20. maj 2016 15:42
Til: TMFKP BU
Emne: Høringssvar: Camping på Amager Fælled - Lokalplanforslag med miljørapport (2015-0002191). Afsender: Winnie Andersen

Tak for dit høringssvar i forbindelse med Camping på Amager Fælled - Lokalplanforslag med miljørapport

Du vil ikke få et direkte svar på dit høringssvar med mindre det er en byggesagshøring. Når høringsperioden er slut, vil forvaltningen samle alle de indkomne høringssvar og indarbejde dem i den politiske behandling, som kan følges på kk.dk.

Dit høringssvar er modtaget med følgende oplysninger:

Sagsnummer: 2015-0002191
Svar id: 12742
Navn: Winnie Andersen
Postnr/by: 2500 Valby
Organisation:
Adresse: Smedestræde 12
Email:
Øvrige Kontaktoplysninger:

Høringssvar:

Der bliver færre grønne områder i København. Og de, der etableres, har ikke meget med natur at gøre, da det bliver meget tæmmede områder med et træ og en kanal. Amager Fælled er næsten den eneste vilde natur, der er tilbage og som også lå der, da jeg var barn. Hvis man først inddrager området til campingplads sammenholdt med de andre projekter, der er på tegnebrættet, så fjerner man den sidste vilde natur i byen. Der er brug for grønne områder, så bl.a. vores børn har noget rigtig natur at opholde sig i og lære af og vi andre kan få et pusterum for en stresset hverdag. Der må være andre steder, hvor man kan etablere en campingplads, som er en udmærket ide.

Vedhæftede filer
Ingen vedhæftede filer
Tilmeld dig nyt om høringer

Høringer og nyheder på RSS-feeds
Information

Hvad er en høring?
Processen bag høringssvar
Klagemuligheder
Om høringsportalen
Høringsarkiv
Links

Vedhæftede filer:

Der er ingen vedhæftede filer

Høringssvaret kan ses på nettet på følgende adresse:

<http://blivhoert.kk.dk/node/12742>

Cecilie Tarras Madsen

Fra: TMFKP BU
Sendt: 31. maj 2016 14:25
Til: TMFKP BU CBP Byplankontorerne
Emne: VS: Høringssvar: Camping på Amager Fælled - Lokalplanforslag med miljørapport (2015-0002191). Afsender: Charlotte H. Steffensen

Fra: noreply@blivhoert.kk.dk [mailto:noreply@blivhoert.kk.dk]

Sendt: 31. maj 2016 14:03

Til: TMFKP BU

Emne: Høringssvar: Camping på Amager Fælled - Lokalplanforslag med miljørapport (2015-0002191). Afsender: Charlotte H. Steffensen

Tak for dit høringssvar i forbindelse med Camping på Amager Fælled - Lokalplanforslag med miljørapport

Du vil ikke få et direkte svar på dit høringssvar med mindre det er en byggesagshøring.

Når høringsperioden er slut, vil forvaltningen samle alle de indkomne høringssvar og indarbejde dem i den politiske behandling, som kan følges på kk.dk.

Dit høringssvar er modtaget med følgende oplysninger:

Sagsnummer: 2015-0002191

Svar id: 12880

Navn: Charlotte H. Steffensen

Postnr/by: 2200 København N

Organisation:

Adresse: Jagtvej 127.

Email:

Øvrige Kontaktoplysninger:

Høringssvar:

Amager Fælled er et af de få nogenlunde uspolerede åndehuller i København med et rigt dyre- og planteliv. Som bybo er det af stor betydning for krop og sjæl, at der findes muligheder for at komme i kontakt med naturen, og Amager Fælled er sådan en mulighed. Københavns natur er klemt og trængt, og jeg opfordrer indtrængende til, at man opgiver planen om at etablere en campingplads på Amager Fælled. Også set i lyset af, at man samtidig planlægger at inddrage en meget stor del af Amager Fælled til boligbyggeri, hvilket er ligeså alarmerende.

Vedhæftede filer:

Der er ingen vedhæftede filer

Høringssvaret kan ses på nettet på følgende adresse:

<http://blivhoert.kk.dk/node/12880>

Har du spørgsmål til høringssvaret - eller tekniske problemer kan du kontakte forvaltningen på:

Byens Udvikling
Center for Byplanlægning
Teknik- og Miljøforvaltningen
Telefon: 33 66 33 66

Det er muligt at klage over retlige spørgsmål i forbindelse med en afgørelse Borgerrepræsentationen har truffet jf. planloven. Klagen sendes til kommunen, som sender den videre til Naturklagenævnet. Læs mere om klagemuligheder på www.blivhoert.kk.dk

Cecilie Tarras Madsen

Fra: TMFKP BU
Sendt: 15. juni 2016 09:28
Til: TMFKP BU CBP Byplankontorerne
Emne: VS: Høringssvar: Camping på Amager Fælled - Lokalplanforslag med miljørapport (2015-0002191). Afsender: Marc Harding Hansen

Fra: noreply@blivhoert.kk.dk [<mailto:noreply@blivhoert.kk.dk>]

Sendt: 14. juni 2016 22:08

Til: TMFKP BU

Emne: Høringssvar: Camping på Amager Fælled - Lokalplanforslag med miljørapport (2015-0002191). Afsender: Marc Harding Hansen

Tak for dit høringssvar i forbindelse med Camping på Amager Fælled - Lokalplanforslag med miljørapport

Du vil ikke få et direkte svar på dit høringssvar med mindre det er en byggesagshøring.

Når høringsperioden er slut, vil forvaltningen samle alle de indkomne høringssvar og indarbejde dem i den politiske behandling, som kan følges på kk.dk.

Dit høringssvar er modtaget med følgende oplysninger:

Sagsnummer: 2015-0002191

Svar id: 13031

Navn: Marc Harding Hansen

Postnr/by: 2300 København

Organisation:

Adresse: Mjøsensgade 13, 4.th.

Email:

Øvrige Kontaktoplysninger:

Høringssvar:

Jeg vil blot udtrykke min frustration over planerne om at anlægge en campingplads på amager fælled. På det kraftigste understreger jeg hermed min modstand overfor hele projektet.

Det seneste år er der anlagt cykelsti, og nye områder er hegnet ind. Det er i sig selv ærgerligt, og det må formodes at være en enorm stressfaktor for rådyrene mv. på fælleden. En campingplads vil alene gøre situationen værre.

Dertil har det ingen værdi for borgerne i lokalområdet, eller for Københavnerne i almindelighed. Det er uendeligt svært at se logikken i, at vi skal have en campingplads midt i det eneste rigtige naturområde i København.

Vedhæftede filer:

Der er ingen vedhæftede filer

Høringssvaret kan ses på nettet på følgende adresse:

<http://blivhoert.kk.dk/node/13031>

Har du spørgsmål til høringssvaret - eller tekniske problemer kan du kontakte forvaltningen på:

Byens Udvikling
Center for Byplanlægning
Teknik- og Miljøforvaltningen
Telefon: 33 66 33 66

Cecilie Tarras Madsen

Fra: TMFKP BU
Sendt: 13. juni 2016 12:14
Til: TMFKP BU CBP Byplankontorerne
Emne: VS: Høringssvar: Camping på Amager Fælled - Lokalplanforslag med miljørapport (2015-0002191). Afsender: Jesper Skjønnemand

Fra: noreply@blivhoert.kk.dk [<mailto:noreply@blivhoert.kk.dk>]

Sendt: 12. juni 2016 11:09

Til: TMFKP BU

Emne: Høringssvar: Camping på Amager Fælled - Lokalplanforslag med miljørapport (2015-0002191). Afsender: Jesper Skjønnemand

Tak for dit høringssvar i forbindelse med Camping på Amager Fælled - Lokalplanforslag med miljørapport

Du vil ikke få et direkte svar på dit høringssvar med mindre det er en byggesagshøring.

Når høringsperioden er slut, vil forvaltningen samle alle de indkomne høringssvar og indarbejde dem i den politiske behandling, som kan følges på kk.dk.

Dit høringssvar er modtaget med følgende oplysninger:

Sagsnummer: 2015-0002191

Svar id: 13013

Navn: Jesper Skjønnemand

Postnr/by: 2300 København S

Organisation: E/F Holmbladsgade 111

Adresse: Holmbladsgade 111 B

Email: j.j.

Øvrige Kontaktoplysninger:

Høringssvar:

Regnestykket er enkelt:

Den naturmæssige værdi af at lade Amager Fælled være Amager Fælled er temmelig meget større end den rekreative og økonomiske værdi af at anlægge en campingplads på området.

Der mangler helt grundlæggende en overbevisende argumentation for den samfundsmæssige nødvendighed af at anlægge en campingplads lige der. At pladsen ved Bellahøj er gammel er alt, alt for tyndt.

Hvad er argumentet for at etablere en campingplads i det hele taget?

Hvad med at inddrage den fine, men naturmæssigt meget mindre værdifulde, græsplæne i Valby Parken i stedet?

Vedhæftede filer:

Der er ingen vedhæftede filer

Høringssvaret kan ses på nettet på følgende adresse:

<http://blivhoert.kk.dk/node/13013>

Har du spørgsmål til høringssvaret - eller tekniske problemer kan du kontakte forvaltningen på:

Byens Udvikling
Center for Byplanlægning
Teknik- og Miljøforvaltningen
Telefon: 33 66 33 66

Cecilie Tarras Madsen

Fra: TMFKP BU
Sendt: 10. juni 2016 14:46
Til: TMFKP BU CBP Byplankontorerne
Emne: VS: Høringssvar: Camping på Amager Fælled - Lokalplanforslag med miljørapport (2015-0002191). Afsender: Morten Kent Hansen

Fra: noreply@blivhoert.kk.dk [<mailto:noreply@blivhoert.kk.dk>]
Sendt: 10. juni 2016 12:47
Til: TMFKP BU
Emne: Høringssvar: Camping på Amager Fælled - Lokalplanforslag med miljørapport (2015-0002191). Afsender: Morten Kent Hansen

Tak for dit høringssvar i forbindelse med Camping på Amager Fælled - Lokalplanforslag med miljørapport

Du vil ikke få et direkte svar på dit høringssvar med mindre det er en byggesagshøring. Når høringsperioden er slut, vil forvaltningen samle alle de indkomne høringssvar og indarbejde dem i den politiske behandling, som kan følges på kk.dk.

Dit høringssvar er modtaget med følgende oplysninger:

Sagsnummer: 2015-0002191
Svar id: 13000
Navn: Morten Kent Hansen
Postnr/by: 2300 Kbh S
Organisation: 1987
Adresse: Bøhmensgade 9, 3th
Email:
Øvrige Kontaktoplysninger: :

Høringssvar:

Jeg finder generelt tanken om camping plads ved Amager fælled sympatisk og i tråd med en overordnede målsætning fra kommunen om at gøre de grønne rekreative herligheder tilgængelige for flest mulige. Dette hjørne af fælleden, ved Danhostel, virker i dag ikke særligt inviterende eller inspirerende, og jeg har som flittig bruger af Amager fælled aldrig opholdt mig der i længere tid. Jeg kan dog blive betænkelig om camping pladsen vil fremstå åben over for andre end dens brugere, og dermed resultere i et tabt stykke natur for offentligheden. I den henseende vil jeg anbefale at man gør sig umage for at Camping plads området integrere sig med resten af fælleden og også når den er fyldt med gæster, fremstår åben for offentligheden.

Vedhæftede filer:

Der er ingen vedhæftede filer

Høringssvaret kan ses på nettet på følgende adresse:

<http://blivhoert.kk.dk/node/13000>

Har du spørgsmål til høringssvaret - eller tekniske problemer kan du kontakte forvaltningen på:

Byens Udvikling
Center for Byplanlægning
Teknik- og Miljøforvaltningen
Telefon: 33 66 33 66

Det er muligt at klage over retlige spørgsmål i forbindelse med en afgørelse Borgerrepræsentationen har truffet jf. planloven. Klagen sendes til kommunen, som sender den videre til Naturklagenævnet. Læs mere om klagemuligheder på www.blivhoert.kk.dk

Cecilie Tarras Madsen

Fra: TMFKP BU
Sendt: 6. juni 2016 15:41
Til: TMFKP BU CBP Byplankontorerne
Emne: VS: Høringssvar: Camping på Amager Fælled - Lokalplanforslag med miljørapport (2015-0002191). Afsender: Pia Lykke Pedersen

Fra: noreply@blivhoert.kk.dk [<mailto:noreply@blivhoert.kk.dk>]

Sendt: 6. juni 2016 15:38

Til: TMFKP BU

Emne: Høringssvar: Camping på Amager Fælled - Lokalplanforslag med miljørapport (2015-0002191). Afsender: Pia Lykke Pedersen

Tak for dit høringssvar i forbindelse med Camping på Amager Fælled - Lokalplanforslag med miljørapport

Du vil ikke få et direkte svar på dit høringssvar med mindre det er en byggesagshøring.

Når høringsperioden er slut, vil forvaltningen samle alle de indkomne høringssvar og indarbejde dem i den politiske behandling, som kan følges på kk.dk.

Dit høringssvar er modtaget med følgende oplysninger:

Sagsnummer: 2015-0002191

Svar id: 12948

Navn: Pia Lykke Pedersen

Postnr/by: 1401 København K

Organisation: Privat

Adresse: Strandgade 55,3,tj

Email:

Øvrige Kontaktoplysninger:

Høringssvar:

Jeg ønsker som Christianshavner Amager fælled bevaret som det naturskønne område det er. Amager Fælled er igennem årene blevet indskrænket mere og mere, og skal København kunne tilbyde natur skønne områder i en by der er i konstant bygge udvikling, vil jeg med dette høringssvar ikke anbefale en udvidelse af nuværende camping plads.

I skriver at der på Bellahøj camping kun kan udbygges i et begrænset omfang, det vil jeg så anbefale at I gør samtidig med, at I undersøger om der kunne være arealer udenfor København der kunne benyttes til camping pladser.

Nedenstående afsnit har intet med høringssvar at gøre, men tænker at istedet for, at bruge penge på, at plante træer for at skabe en grønnere by, kunne I starte med, at lade Amager Fælled spire og gro uden indhug i arealet samt give dyrene fred og ro. Det kaldes sund fornuft og økonomisk omhu, i min kontekst.

Vedhæftede filer:

Der er ingen vedhæftede filer

Høringssvaret kan ses på nettet på følgende adresse:

<http://blivhoert.kk.dk/node/12948>

Har du spørgsmål til høringssvaret - eller tekniske problemer kan du kontakte forvaltningen på:

Byens Udvikling
 Center for Byplanlægning
 Teknik- og Miljøforvaltningen
 Telefon: 33 66 33 66

Cecilie Tarras Madsen

Fra: TMFKP BU
Sendt: 6. juni 2016 15:40
Til: TMFKP BU CBP Byplankontorerne
Emne: VS: Høringssvar: Camping på Amager Fælled - Lokalplanforslag med miljørapport (2015-0002191). Afsender: Pia lykke Pedersen

Fra: noreply@blivhoert.kk.dk [<mailto:noreply@blivhoert.kk.dk>]

Sendt: 6. juni 2016 15:34

Til: TMFKP BU

Emne: Høringssvar: Camping på Amager Fælled - Lokalplanforslag med miljørapport (2015-0002191). Afsender: Pia lykke Pedersen

Tak for dit høringssvar i forbindelse med Camping på Amager Fælled - Lokalplanforslag med miljørapport

Du vil ikke få et direkte svar på dit høringssvar med mindre det er en byggesagshøring.

Når høringsperioden er slut, vil forvaltningen samle alle de indkomne høringssvar og indarbejde dem i den politiske behandling, som kan følges på kk.dk.

Dit høringssvar er modtaget med følgende oplysninger:

Sagsnummer: 2015-0002191

Svar id: 12947

Navn: Pia lykke Pedersen

Postnr/by: 1401 København K

Organisation: Privat

Adresse: Strandgade 55,3,tj

Email:

Øvrige Kontaktoplysninger:

Høringssvar:

Jeg ønsker som Christianshavner Amager fælled bevaret som det naturskønne område det er. Amager Fælled er igennem årene blevet indskrænket mere og mere, og skal København kunne tilbyde natur skønne områder i en by der er i konstant bygge udvikling, vil jeg med dette høringssvar ikke anbefale en udvidelse af nuværende camping plads.

I skriver at der på Bellahøj camping kun kan udbygges i et begrænset omfang, det vil jeg så anbefale at I gør samtidig med, at I undersøger om der kunne være arealer udenfor København der kunne benyttes til camping pladser.

Nedenstående afsnit har intet med høringssvar at gøre, men tænker at istedet for, at bruge penge på, at plante træer for at skabe en grønnere by, kunne I starte med, at lade Amager Fælled spire og gro uden indhug i arealet samt give dyrene fred og ro. Det kaldes sund fornuft og økonomisk omhu, i min kontekst.

Vedhæftede filer:

Der er ingen vedhæftede filer

Høringssvaret kan ses på nettet på følgende adresse:

<http://blivhoert.kk.dk/node/12947>

Har du spørgsmål til høringssvaret - eller tekniske problemer kan du kontakte forvaltningen på:

Byens Udvikling
 Center for Byplanlægning
 Teknik- og Miljøforvaltningen
 Telefon: 33 66 33 66

Cecilie Tarras Madsen

Fra: TMFKP BU
Sendt: 6. juni 2016 09:24
Til: TMFKP BU CBP Byplankontorerne
Emne: VS: Høringssvar: Camping på Amager Fælled - Lokalplanforslag med miljørapport (2015-0002191). Afsender: Erik Abitz

Fra: noreply@blivhoert.kk.dk [<mailto:noreply@blivhoert.kk.dk>]

Sendt: 4. juni 2016 21:49

Til: TMFKP BU

Emne: Høringssvar: Camping på Amager Fælled - Lokalplanforslag med miljørapport (2015-0002191). Afsender: Erik Abitz

Tak for dit høringssvar i forbindelse med Camping på Amager Fælled - Lokalplanforslag med miljørapport

Du vil ikke få et direkte svar på dit høringssvar med mindre det er en byggesagshøring.

Når høringsperioden er slut, vil forvaltningen samle alle de indkomne høringssvar og indarbejde dem i den politiske behandling, som kan følges på kk.dk.

Dit høringssvar er modtaget med følgende oplysninger:

Sagsnummer: 2015-0002191

Svar id: 12930

Navn: Erik Abitz

Postnr/by: 2300 København S

Organisation: arkitekt MAA

Adresse: Islands Brygge 34C 03 MF

Email:

Øvrige Kontaktoplysninger: ?

Høringssvar:

Amager Fælled er klimamæssigt Københavns grønne lunge. At reducere byens lungekapacitet vil klart nok medvirke til at ødelægge byens mulighed for evigt liv.

En campingplads på Amager Fælled vil derfor kun være i orden, såfremt campingpladsens indretning og brug bidrager til at mindste CO2 i København, Byen vil jo som bekendt gerne være CO2 neutral i 2025.

Løsningen vil være at indrette campingpladsen alene for teltturister, der parkerer deres eventuelle biler samlet og tæt på Vejlands Allé.

Hele vandrehjemmets og campingpladsens friareal må anlægges og renoveres, så det fremstår ubefæstet, grønt og græsklædt.

Ud med bitumen- og flisebefæstede friarealer og parkeringsområder. Ud med camping hytter. Og ud med campingvogne og RV.

Denne økologiske form for campingplads vil ikke ødelægge byens grønne lunge. Teltpladsen vil passe fint med Københavns voksende omdømme som en af klodens grønne millionbyer.

Vedhæftede filer:

Der er ingen vedhæftede filer

Høringssvaret kan ses på nettet på følgende adresse:

<http://blivhoert.kk.dk/node/12930>

Har du spørgsmål til høringssvaret - eller tekniske problemer kan du kontakte forvaltningen på:

Byens Udvikling
Center for Byplanlægning
Teknik- og Miljøforvaltningen
Telefon: 33 66 33 66

Cecilie Tarras Madsen

Fra: TMFKP BU
Sendt: 3. juni 2016 09:13
Til: TMFKP BU CBP Byplankontorerne
Emne: VS: Høringssvar: Camping på Amager Fælled - Lokalplanforslag med miljørapport (2015-0002191). Afsender: Anita

Fra: noreply@blivhoert.kk.dk [<mailto:noreply@blivhoert.kk.dk>]

Sendt: 2. juni 2016 09:23

Til: TMFKP BU

Emne: Høringssvar: Camping på Amager Fælled - Lokalplanforslag med miljørapport (2015-0002191). Afsender: Anita

Tak for dit høringssvar i forbindelse med Camping på Amager Fælled - Lokalplanforslag med miljørapport

Du vil ikke få et direkte svar på dit høringssvar med mindre det er en byggesagshøring.

Når høringsperioden er slut, vil forvaltningen samle alle de indkomne høringssvar og indarbejde dem i den politiske behandling, som kan følges på kk.dk.

Dit høringssvar er modtaget med følgende oplysninger:

Sagsnummer: 2015-0002191

Svar id: 12902

Navn: Anita

Postnr/by: 2300 København S

Organisation:

Adresse: Holmbladsqade 94

Email:

Øvrige Kontaktoplysninger:

Høringssvar:

Jeg syntes det er trist at man overhovedet overvejer at inddrage mere af Amager Fælled, end man allerede har gjort. Fælleden er et fantastisk frirum, og en skøn oase for os lokale.

Naturen er bedst på sin egen måde, med diversitet af flora og fauna.

Har dette forslag overhovedet været sendt til dansk naturfredningsforening? Man skulle tro at de skulle have noget at sige herom.

Det er så trist at vore skønne frirum forsvinder mere og mere, for at der kan komme et eller andet, som der nok ikke er synderligt meget brug for, når det kommer til stykket.

Renover de gamle campingpladser i stedet for, og lad os beholde vores skønne natur på fælleden.

Et stort, rungende og venligt NEJ TAK herfra.

Mvh

Anita

Vedhæftede filer:

Der er ingen vedhæftede filer

Høringssvaret kan ses på nettet på følgende adresse:

<http://blivhoert.kk.dk/node/12902>

Har du spørgsmål til høringssvaret - eller tekniske problemer kan du kontakte forvaltningen på:

Byens Udvikling
 Center for Byplanlægning
 Teknik- og Miljøforvaltningen
 Telefon: 33 66 33 66

Cecilie Tarras Madsen

Fra: TMFKP BU
Sendt: 3. juni 2016 09:12
Til: TMFKP BU CBP Byplankontorerne
Emne: VS: Høringssvar: Camping på Amager Fælled - Lokalplanforslag med miljørapport (2015-0002191). Afsender: Vilhelm Eilersen

Fra: noreply@blivhoert.kk.dk [<mailto:noreply@blivhoert.kk.dk>]

Sendt: 2. juni 2016 01:09

Til: TMFKP BU

Emne: Høringssvar: Camping på Amager Fælled - Lokalplanforslag med miljørapport (2015-0002191). Afsender: Vilhelm Eilersen

Tak for dit høringssvar i forbindelse med Camping på Amager Fælled - Lokalplanforslag med miljørapport

Du vil ikke få et direkte svar på dit høringssvar med mindre det er en byggesagshøring.

Når høringsperioden er slut, vil forvaltningen samle alle de indkomne høringssvar og indarbejde dem i den politiske behandling, som kan følges på kk.dk.

Dit høringssvar er modtaget med følgende oplysninger:

Sagsnummer: 2015-0002191

Svar id: 12901

Navn: Vilhelm Eilersen

Postnr/by: 2300 København S

Organisation:

Adresse: Samosvej 3

Email:

Øvrige Kontaktoplysninger: -----

Høringssvar:

Jeg benytter næsten dagligt amagerfælled til rekreativ vandreture med min hund. Der findes ikke skønnere områder end dette. Desværre er området trængt af den meget hårde fældning/mejning af området som optræk til ødelæggelsen af området.

Der lå flere døde råkid efter denne sanering.

Og resten af amager fælled bliver med havnetunnell en også beskåret.

Nyder at færdes i dette skønne område!

Vedhæftede filer:

Der er ingen vedhæftede filer

Høringssvaret kan ses på nettet på følgende adresse:

<http://blivhoert.kk.dk/node/12901>

Har du spørgsmål til høringssvaret - eller tekniske problemer kan du kontakte forvaltningen på:

Byens Udvikling
Center for Byplanlægning
Teknik- og Miljøforvaltningen
Telefon: 33 66 33 66

Det er muligt at klage over retlige spørgsmål i forbindelse med en afgørelse Borgerrepræsentationen har truffet jf. planloven. Klagen sendes til kommunen, som sender den videre til Naturklagenævnet. Læs mere om klagemuligheder på www.blivhoert.kk.dk

Cecilie Tarras Madsen

Fra: TMFKP BU
Sendt: 3. juni 2016 09:09
Til: TMFKP BU CBP Byplankontorerne
Emne: VS: Høringssvar: Camping på Amager Fælled - Lokalplanforslag med miljørapport (2015-0002191). Afsender: Mikkel Felland Gunnløgsson

Fra: noreply@blivhoert.kk.dk [mailto:noreply@blivhoert.kk.dk]

Sendt: 2. juni 2016 00:36

Til: TMFKP BU

Emne: Høringssvar: Camping på Amager Fælled - Lokalplanforslag med miljørapport (2015-0002191). Afsender: Mikkel Felland Gunnløgsson

Tak for dit høringssvar i forbindelse med Camping på Amager Fælled - Lokalplanforslag med miljørapport

Du vil ikke få et direkte svar på dit høringssvar med mindre det er en byggesagshøring.

Når høringsperioden er slut, vil forvaltningen samle alle de indkomne høringssvar og indarbejde dem i den politiske behandling, som kan følges på kk.dk.

Dit høringssvar er modtaget med følgende oplysninger:

Sagsnummer: 2015-0002191

Svar id: 12900

Navn: Mikkel Felland Gunnløgsson

Postnr/by: 2300 København S

Organisation:

Adresse: Albanienegade 1, 3. tv

Email:

Øvrige Kontaktoplysninger:

Høringssvar:

Jeg synes det er uambitiøst på naturens vegne at ensrette dette kæmpe areal til campingområde. Det må kunne findes en eksisterende græsmark et andet sted, der kan anvendes til formålet, så man ikke forringer og udvander et eksisterende habitat for flora og fauna.

Alternativt kunne pengene bruges til at modernisere pladserne ved Bellahøj og Roskildevej.

Det bliver et høfligt nej tak herfra.

Vedhæftede filer:

Der er ingen vedhæftede filer

Høringssvaret kan ses på nettet på følgende adresse:

<http://blivhoert.kk.dk/node/12900>

Har du spørgsmål til høringssvaret - eller tekniske problemer kan du kontakte forvaltningen på:

Byens Udvikling
 Center for Byplanlægning
 Teknik- og Miljøforvaltningen
 Telefon: 33 66 33 66

Det er muligt at klage over retlige spørgsmål i forbindelse med en afgørelse Borgerrepræsentationen har truffet jf. planloven. Klagen sendes til kommunen, som sender den videre til Naturklagenævnet. Læs mere om klagemuligheder på www.blivhoert.kk.dk

Cecilie Tarras Madsen

Fra: TMFKP BU
Sendt: 3. juni 2016 09:05
Til: TMFKP BU CBP Byplankontorerne
Emne: VS: Høringssvar: Camping på Amager Fælled - Lokalplanforslag med miljørapport (2015-0002191). Afsender: Rasmus Rasmussen

Fra: noreply@blivhoert.kk.dk [<mailto:noreply@blivhoert.kk.dk>]

Sendt: 2. juni 2016 22:32

Til: TMFKP BU

Emne: Høringssvar: Camping på Amager Fælled - Lokalplanforslag med miljørapport (2015-0002191). Afsender: Rasmus Rasmussen

Tak for dit høringssvar i forbindelse med Camping på Amager Fælled - Lokalplanforslag med miljørapport

Du vil ikke få et direkte svar på dit høringssvar med mindre det er en byggesagshøring.

Når høringsperioden er slut, vil forvaltningen samle alle de indkomne høringssvar og indarbejde dem i den politiske behandling, som kan følges på kk.dk.

Dit høringssvar er modtaget med følgende oplysninger:

Sagsnummer: 2015-0002191

Svar id: 12918

Navn: Rasmus Rasmussen

Postnr/by: 2450 KBH SV

Organisation:

Adresse: Siælør Boulevard 25

Email:

Øvrige Kontaktoplysninger:

Høringssvar:

Ideen om en campingplads i umiddelbar forlængelse af Amager Fælled er en rigtig dårlig ide, da slidet på naturen vil blive større grundet flere nærboende friluftsgæster. De friluftsgæster som ønsker at bo i umiddelbar nærhed af Amager Fælled, kan med fordel booke et værelse på Bella Sky, lige syn for fælleden.

Jeg synes desuden, at planen om at bygge en campingplads på fælleden klinger ganske hul, når kommunen samtidigt har præsenteret en vision om en Central Park på Amager Fælled. Først bliver der taget en stor bid af fælleden til et boligkvarter over for Sundby metrostation, og nu ønsker kommunen at tage endnu en bid af fælleden, denne gang til en campingplads. Ligger der boliger eller campingpladser i Central Park?

Vedhæftede filer:

Der er ingen vedhæftede filer

Høringssvaret kan ses på nettet på følgende adresse:

<http://blivhoert.kk.dk/node/12918>

Har du spørgsmål til høringssvaret - eller tekniske problemer kan du kontakte forvaltningen på:

Byens Udvikling
Center for Byplanlægning
Teknik- og Miljøforvaltningen
Telefon: 33 66 33 66

Cecilie Tarras Madsen

Fra: TMFKP BU
Sendt: 20. juni 2016 09:34
Til: TMFKP BU CBP Byplankontorerne
Emne: VS: Høringssvar: Camping på Amager Fælled - Lokalplanforslag med miljørapport (2015-0002191). Afsender: Poul Brorson

Fra: noreply@blivhoert.kk.dk [mailto:noreply@blivhoert.kk.dk]

Sendt: 18. juni 2016 22:33

Til: TMFKP BU

Emne: Høringssvar: Camping på Amager Fælled - Lokalplanforslag med miljørapport (2015-0002191). Afsender: Poul Brorson

Tak for dit høringssvar i forbindelse med Camping på Amager Fælled - Lokalplanforslag med miljørapport

Du vil ikke få et direkte svar på dit høringssvar med mindre det er en byggesagshøring.

Når høringsperioden er slut, vil forvaltningen samle alle de indkomne høringssvar og indarbejde dem i den politiske behandling, som kan følges på kk.dk.

Dit høringssvar er modtaget med følgende oplysninger:

Sagsnummer: 2015-0002191

Svar id: 13059

Navn: Poul Brorson

Postnr/by: 1426 København k

Organisation:

Adresse: Voldboligerne 4, st. mf

Email:

Øvrige Kontaktoplysninger:

Høringssvar:

Jeg undrer mig over hvad vore politikere tænker på når de foreslår en campingplads placeret i kommunens smukkeste naturområde. Er de fine ord om at København skal være en grøn kommune tom snak?

Find et andet sted til campingpladsen eller renover og udbyg det i kan på Bellahøj og lad os bevare amager fælled med dens unikke natur og dyreliv.

Poul

Vedhæftede filer:

Der er ingen vedhæftede filer

Høringssvaret kan ses på nettet på følgende adresse:

<http://blivhoert.kk.dk/node/13059>

Har du spørgsmål til høringssvaret - eller tekniske problemer kan du kontakte forvaltningen på:

Byens Udvikling
Center for Byplanlægning
Teknik- og Miljøforvaltningen
Telefon: 33 66 33 66

Det er muligt at klage over retlige spørgsmål i forbindelse med en afgørelse Borgerrepræsentationen har truffet jf. planloven. Klagen sendes til kommunen, som sender den videre til Naturklagenævnet. Læs mere om klagemuligheder på www.blivhoert.kk.dk

Helle Hinsch

Fra: TMFKP BU
Sendt: 21. juni 2016 14:13
Til: TMFKP BU CBP Byplankontorerne
Emne: VS: Høringssvar: Camping på Amager Fælled - Lokalplanforslag med miljørapport (2015-0002191). Afsender: Enhedslisten-Amager Vest
Vedhæftede filer: Høringssvar camping.mv_.docx

Fra: noreply@blivhoert.kk.dk [mailto:noreply@blivhoert.kk.dk]
Sendt: 21. juni 2016 13:40
Til: TMFKP BU
Emne: Høringssvar: Camping på Amager Fælled - Lokalplanforslag med miljørapport (2015-0002191). Afsender: Enhedslisten-Amager Vest

Tak for dit høringssvar i forbindelse med Camping på Amager Fælled - Lokalplanforslag med miljørapport

Du vil ikke få et direkte svar på dit høringssvar med mindre det er en byggesagshøring. Når høringsperioden er slut, vil forvaltningen samle alle de indkomne høringssvar og indarbejde dem i den politiske behandling, som kan følges på kk.dk.

Dit høringssvar er modtaget med følgende oplysninger:

Sagsnummer: 2015-0002191
Svar id: 13065
Navn: Enhedslisten-Amager Vest
Postnr/by: 2300 København
Organisation: Enhedslistens lokalafdeling i Amager Vest
Adresse: Brigadevej 38
Email:
Øvrige Kontaktoplysninger: Hanne Schmidt fra bestyrelsen har udarbejdet høringssvaret

Høringssvar:

Bevar resterne af Amager Fælled som natur!

Enhedslisten i Amager vest er modstander af at endnu en stor bid af Amager Fælled udgår som naturområder til campingplads og en stor boligbebyggelse, som begge skal ses i sammenhæng. Desværre er nybyggeriet på den sydlige del af Fælleden indskrevet i den Ørestadslov, som ophævede den totale fredning af de gamle strandenge, men nu også med en campingplads på den sydlige del, forekommer byggeriet her endnu mere urimelig. Det undrer os man ikke har tænkt camping på den anden siden af Vejlands Alle ved skydebanerne, miljødepotet og motorvejen, i et ønske om at fastholde Fælleden som et sammenhængende naturareal.

Vi vil desuden hævde, at der i 2016 er radikalt ændrede planforudsætninger på det nordlige Amager, som kræver at både boligbyggeriet og campingpladsen tages af bordet. Når man nævner Fælledens samlede areal i hektar, ignorerer man at en stor del reelt udgøres af haveforeninger, motorcrossbaner, vandrehjem, boldklubben Hekla, samt to nye store boldbaner på selve Fælleden, som ikke er "natur". Amager Fælled bør nærmere sammenlignes med Valby Parken, hvad angår areal og benyttelsen som nær-rekreativt areal for beboere på det nordlige Amager.

Byudviklingen i Ørestad nord, på Islands Brygge, udvidelsen af universitetet og kommende nye boliger på Faste Batteri og på Sundholm og Sundby Syd, kræver at man må se på området med nye øjne, hvis man fortsat ønsker at bevare Amager Fælled som et fredet naturområde.

Grundet den store befolkningstilvækst, er der i dag langt flere daglige brugere, som følgerigt udøver et langt større pres på den eksisterende natur. Og for hver bid der tages af Fælleden forsvinder gode betingelser for vildt, flora og fauna. Derfor må og skal man relatere sig til den negative påvirkning som befolkningstilvæksten har for naturen. Det indskrænkede areal skaber endvidere mere og mere trængsel på de eksisterende stier, som også indebærer en ringere naturoplevelser for os brugere.

Som ophævelsen af den totale fredning af Fælleden i tid viste, kræves blot en anlægslov til for at ophæve en fredning. Dette vil også ske for at bygge de vejanlæg der skal etableres, hvis en havnetunnel skal ende herude.

Bevar resterne af Amager Fælled som natur!

Høringsvar til Camping på Amager Fælled fra Enhedslisten-Amagervest

Sundby 21-06-16

Enhedslisten i Amager vest er modstander af at endnu en stor bid af Amager Fælled udgår som naturområder til campingplads og en stor boligbebyggelse, som begge skal ses i sammenhæng. Desværre er nybyggeriet på den sydlige del af Fælleden indskrevet i den Ørestadslov, som ophævede den totale fredning af de gamle strandenge, men nu også med en campingplads på den sydlige del, forekommer byggeriet her endnu mere urimelig. Det undrer os man ikke har tænkt camping på den anden siden af Vejlands Alle ved skydebanerne, miljødepotet og motorvejen, i et ønske om at fastholde Fælleden som et sammenhængende naturareal.

Vi vil desuden hævde, at der i 2016 er radikalt ændrede planforudsætninger på det nordlige Amager, som kræver at både boligbyggeriet og campingpladsen tages af bordet. Når man nævner Fælledens samlede areal i hektar, ignorerer man at en stor del reelt udgøres af haveforeninger, motorcrossbaner, vandrehjem, boldklubben Hekla, samt to nye store boldbaner på selve Fælleden, som ikke er "natur". Amager Fælled bør nærmere sammenlignes med Valby Parken, hvad angår areal og benyttelsen som nærrekreativt areal for beboere på det nordlige Amager.

Byudviklingen i Ørestad nord, på Islands Brygge, udvidelsen af universitetet og kommende nye boliger på Faste Batteri og på Sundholm og Sundby Syd, kræver at man må se på området med nye øjne, hvis man fortsat ønsker at bevare Amager Fælled som et fredet naturområde.

Grundet den store befolkningstilvækst, er der i dag langt flere daglige brugere, som følgelig udøver et langt større pres på den eksisterende natur. Og for hver bid der tages af Fælleden forsvinder gode betingelser for vildt, flora og fauna. Derfor må og skal man relatere sig til den negative påvirkning som befolkningstilvæksten har for naturen. Det indskrænkede areal skaber endvidere mere og mere trængsel på de eksisterende stier, som også indebærer en ringere naturoplevelser for os brugere.

Som ophævelsen af den totale fredning af Fælleden i tid viste, kræves blot en anlægslov til for at ophæve en fredning. Dette vil også ske for at bygge de vejanlæg der skal etableres, hvis en havnetunnel skal ende herude. Sker det, ville det være nærliggende at omdanne Fælleden til en almindelig bypark, nu med mulighed for at byggeri af alle de offentlige faciliteter, som kommunen har afskrevet til fordel for By- og Havns spekulation i salg af alle tidligere offentlige ejede grunde til højst bydende, hvor kommunen ikke kan være med. Grundet dette problem kombineret med en dårlig kommuneplanlægning til fordel for ejendomsspekulanter og byggematadorer, har kommunen selv skabt store problemer for lokaliseringen af de nye skoler, institutioner, idræt- og svømme anlæg, som den stigende befolkning har brug for.

En stigende befolkning har også brug for flere og store rekreative friarealer, og hvis fredningen af Fælledens rester skal tages alvorligt, skal både tunnel, boligbyggeriet og campingpladsen i syd tages helt af bordet.

Sker det, ville det være nærliggende at omdanne Fælledens til en almindelig bypark, nu med mulighed for at bygge af alle de offentlige faciliteter, som kommunen har afskrevet til fordel for By- og Havns spekulation i salg af alle tidligere offentlige ejede grunde til højst bydende, hvor kommunen ikke kan være med. Grundet dette problem kombineret med en dårlig kommuneplanlægning til fordel for ejendomsspekulanter og byggematadorer, har kommunen selv skabt store problemer for lokaliseringen af de nye skoler, institutioner, idræt- og svømme anlæg, som den stigende befolkning har brug for.

En stigende befolkning har også brug for flere og store rekreative friarealer, og hvis fredningen af Fælledens rester skal tages alvorligt, skal både tunnel, boligbyggeriet og campingpladsen i syd tages helt af bordet.

Vedhæftede filer:

Høringssvar camping.mv_...docx

Høringssvaret kan ses på nettet på følgende adresse:

<http://blivhoert.kk.dk/node/13065>

Har du spørgsmål til høringssvaret - eller tekniske problemer kan du kontakte forvaltningen på:

Byens Udvikling
Center for Byplanlægning
Teknik- og Miljøforvaltningen
Telefon: 33 66 33 66

Det er muligt at klage over retlige spørgsmål i forbindelse med en afgørelse Borgerrepræsentationen har truffet jf. planloven. Klagen sendes til kommunen, som sender den videre til Naturklagenævnet. Læs mere om klagemuligheder på www.blivhoert.kk.dk

Helle Hinsch

Fra: TMFKP BU
Sendt: 27. juni 2016 10:09
Til: TMFKP BU CBP Byplankontorerne
Emne: VS: Høringssvar: Camping på Amager Fælled - Lokalplanforslag med miljørapport (2015-0002191). Afsender: Karen Marie Olsen

Fra: noreply@blivhoert.kk.dk [mailto:noreply@blivhoert.kk.dk]

Sendt: 25. juni 2016 12:41

Til: TMFKP BU

Emne: Høringssvar: Camping på Amager Fælled - Lokalplanforslag med miljørapport (2015-0002191). Afsender: Karen Marie Olsen

Tak for dit høringssvar i forbindelse med Camping på Amager Fælled - Lokalplanforslag med miljørapport

Du vil ikke få et direkte svar på dit høringssvar med mindre det er en byggesagshøring.

Når høringsperioden er slut, vil forvaltningen samle alle de indkomne høringssvar og indarbejde dem i den politiske behandling, som kan følges på kk.dk.

Dit høringssvar er modtaget med følgende oplysninger:

Sagsnummer: 2015-0002191

Svar id: 13097

Navn: Karen Marie Olsen

Postnr/by: 2450 Københavns SV

Organisation:

Adresse: Vestre Teglgade, 2D 5 tv

Email:

Øvrige Kontaktoplysninger:

Høringssvar:

Det er vigtigt for planter, dyr og mennesker at bevare Amager fælled som et sammenhængende naturareal. Vi er flere og flere, der med stor glæde benytter Amager fælled og det er godt. Men for hvert hjørne, der skæres af og udlægges til campingplads, beboelse og veje, jo større belastning kommer der på området, og planter og dyreliv bliver fortrængt, og vi brugere får en dårligere naturoplevelse. Natur er med til at gøre mennesker lykkelige. Så bevar Amager fælled, den er med til at gøre København en af verdens bedste byer at bo i.

Jeg vil gerne tilslutte mig høringssvaret indgivet af Enhedslistens lokalafdeling Amager Vest 2016-06-21.

Vedhæftede filer:

Der er ingen vedhæftede filer

Høringssvaret kan ses på nettet på følgende adresse:

<http://blivhoert.kk.dk/node/13097>

Har du spørgsmål til høringssvaret - eller tekniske problemer kan du kontakte forvaltningen på:

Byens Udvikling
Center for Byplanlægning
Teknik- og Miljøforvaltningen
Telefon: 33 66 33 66

Helle Hinsch

Fra: TMFKP BU
Sendt: 27. juni 2016 12:31
Til: TMFKP BU CBP Byplankontorerne
Emne: VS: Høringssvar: Camping på Amager Fælled - Lokalplanforslag med miljørapport (2015-0002191). Afsender: Maria Miret

T.v.f.

Fra: noreply@blivhoert.kk.dk [mailto:noreply@blivhoert.kk.dk]
Sendt: 27. juni 2016 11:42
Til: TMFKP BU
Emne: Høringssvar: Camping på Amager Fælled - Lokalplanforslag med miljørapport (2015-0002191). Afsender: Maria Miret

Tak for dit høringssvar i forbindelse med Camping på Amager Fælled - Lokalplanforslag med miljørapport

Du vil ikke få et direkte svar på dit høringssvar med mindre det er en byggesagshøring. Når høringsperioden er slut, vil forvaltningen samle alle de indkomne høringssvar og indarbejde dem i den politiske behandling, som kan følges på kk.dk.

Dit høringssvar er modtaget med følgende oplysninger:

Sagsnummer: 2015-0002191
Svar id: 13102
Navn: Maria Miret
Postnr/by: 2300 København
Organisation:
Adresse: Digevej 60
Email:
Øvrige Kontaktoplysninger:

Høringssvar:

Amager Fælleds natur er under pres. Det er en meget trist udvikling, som signalerer manglende forståelse for de naturskønne herlighedsværdier der er på Amager Fælled. En mere respektfuld tilgang til den fine natur på fælleden er påkrævet, for at bevare dette unikke sted tæt på København og til glæde for mange i det daglige. Det er et unikt frirum, som vi ikke kan være andet bekendt end at bevare for os selv, vores børn og eftertiden.

Med udsigten til campingplads med helårs overnatnings muligheder kommer der yderligere pres på fælleden og dens fine natur. Hvordan vil Københavns Kommune sikre, at områdets sjældne biotoper, dyr og planter ikke lider overlast af det øgede pres?

Jeg vil foreslå, at al camping kun sker i telte. Autocampere og campingvogne hører ikke til på Amager Fælled. Der bør slet ikke køre biler rundt. De skal holdes udenfor området på eksisterende p-pladser til vandrerhjemmet.

Her er en film til inspiration til campingpladsen med telte.
<https://www.facebook.com/greenrenaissance/posts/1326243494060098>

Mvh Maria Miret

Vedhæftede filer:

Der er ingen vedhæftede filer

Høringssvaret kan ses på nettet på følgende adresse:

<http://blivhoert.kk.dk/node/13102>

Helle Hinsch

Fra: TMFKP BU
Sendt: 4. juli 2016 14:56
Til: TMFKP BU CBP Byplankontorerne
Emne: VS: Offentliggørelse af lokalplanforslag "Camping på Amager Fælled"

Fra: Nis Fink [<mailto:nifi@hofor.dk>]
Sendt: 4. juli 2016 14:55
Til: TMFKP BU
Emne: SV: Offentliggørelse af lokalplanforslag "Camping på Amager Fælled"

Hej

HOFOR har ingen bemærkninger til lokalplanforslaget.

Med venlig hilsen

Nis Fink
Planlægger
Plan - VS
Regn- og Spildevand

Direkte tlf. .
E-mail:
Tænk på miljøet - spar på vand og energi !

HOFOR A/S | Ørestads Boulevard 35 | 2300 København S | CVR: 10073022 | tlf. 3395
3395 | www.hofor.dk

[Wibeke Cedervall Email:wibeke@tmf.kk.dk](mailto:Wibeke.Cedervall@tmf.kk.dk)

Helle Hinsch

Fra: TMFKP BU
Sendt: 7. juli 2016 15:27
Til: TMFKP BU CBP Byplankontorerne
Emne: VS: Høringssvar: Camping på Amager Fælled - Lokalplanforslag med miljørapport (2015-0002191). Afsender: Joah Illum Pinje

Fra: noreply@blivhoert.kk.dk [mailto:noreply@blivhoert.kk.dk]
Sendt: 7. juli 2016 13:26
Til: TMFKP BU
Emne: Høringssvar: Camping på Amager Fælled - Lokalplanforslag med miljørapport (2015-0002191). Afsender: Joah Illum Pinje

Tak for dit høringssvar i forbindelse med Camping på Amager Fælled - Lokalplanforslag med miljørapport

Du vil ikke få et direkte svar på dit høringssvar med mindre det er en byggesagshøring. Når høringsperioden er slut, vil forvaltningen samle alle de indkomne høringssvar og indarbejde dem i den politiske behandling, som kan følges på kk.dk.

Dit høringssvar er modtaget med følgende oplysninger:

Sagsnummer: 2015-0002191
Svar id: 13132
Navn: Joah Illum Pinje
Postnr/by: 2300 KBH S
Organisation:
Adresse: Vermlandsgade 20, 3
Email:
Øvrige Kontaktoplysninger:

Høringssvar:

Hej KK

Jeg deltog ikke i borgermødet sidste år, og har først set planerne nu.

Det er en interessant og meget vigtig plan, som kan give nogle lidt andre typer turister til det område, der er præget af konferencedestinationen Bella Center. Det vil med stor sandsynlighed betyde en stor forandring i forhold til Naturparken som den ser ud i dag.

Det er dog uklart, hvordan forslaget passer ind i den strategi for området som Naturstyrelsen, de tre kommuner og By og Havn udgav i 2013.

http://www.orestad.dk/byliv-oplevelser/orestad_natur/naturpark_amager.aspx

Her står ikke noget om campingpladser. Der lægges vægt på at Naturparken er en af verdens største bynaturområder og at man skal bevare og øge biodiversiteten. Målgruppen for i visionen for naturparken er helt klart defineret som byens borgere.

Grøn storbyturisme nævnes også på side 10, men det er ikke tydeliggjort at man vil fremme den ved at lægge turisternes beboelsessted og udflugtsområde det samme sted. Er der blevet lavet nogle vurderinger af hvad campingpladsen vil betyde fx for dyrelivet og biodiversiteten i Naturparken? Man kunne rimeligvis forestille sig at campingpladsen vil skabe større trafik, mere affald og slid på stisystemer osv. Er der blevet lagt et budget på de merudgifter det kræver at drifte det vedligehold, og vil kommunen være villig til at afsætte tilstrækkeligt mange penge til det?

Der findes mange internationale eksempler på at man lægger hoteller og restauranter osv helt ned til strandkanten, og skaber reservater for turister. Det udvikler destinationer der kunne i princippet kunne ligge hvor som helst i verden, uden noget som helst lokalt særpræg.

Dette eksempel er selvfølgelig taget helt ud af en anden sammenhæng, men har man overvejet om man med Naturparken kommer til at begå den samme fejltagelse? At man i forsøget på at placere turisme midt i attraktionen, risikerer at devaluere attraktionen? Findes der erfaringer fra andre byer med tilsvarende projekter som man kunne lære af?

Jeg håber I se på de kommentarer, spørgsmål og forslag i høringen med et åbent sind, og vil sikre så stor gennemsigtighed i processen som muligt.

Mvh Joah

Vedhæftede filer:

Der er ingen vedhæftede filer

Høringssvaret kan ses på nettet på følgende adresse:

<http://blivhoert.kk.dk/node/13132>

Har du spørgsmål til høringssvaret - eller tekniske problemer kan du kontakte forvaltningen på:

Byens Udvikling
Center for Byplanlægning
Teknik- og Miljøforvaltningen
Telefon: 33 66 33 66

Det er muligt at klage over retlige spørgsmål i forbindelse med en afgørelse Borgerrepræsentationen har truffet jf. planloven. Klagen sendes til kommunen, som sender den videre til Naturklagenævnet. Læs mere om klagemuligheder på www.blivhoert.kk.dk

Helle Hinsch

Fra: TMFKP BU
Sendt: 13. juli 2016 09:06
Til: TMFKP BU CBP Byplankontorerne
Emne: VS: Høringssvar: Camping på Amager Fælled - Lokalplanforslag med miljørapport (2015-0002191). Afsender: Marie Baumann

Fra: noreply@blivhoert.kk.dk [mailto:noreply@blivhoert.kk.dk]
Sendt: 12. juli 2016 21:51
Til: TMFKP BU
Emne: Høringssvar: Camping på Amager Fælled - Lokalplanforslag med miljørapport (2015-0002191). Afsender: Marie Baumann

Tak for dit høringssvar i forbindelse med Camping på Amager Fælled - Lokalplanforslag med miljørapport

Du vil ikke få et direkte svar på dit høringssvar med mindre det er en byggesagshøring. Når høringsperioden er slut, vil forvaltningen samle alle de indkomne høringssvar og indarbejde dem i den politiske behandling, som kan følges på kk.dk.

Dit høringssvar er modtaget med følgende oplysninger:

Sagsnummer: 2015-0002191
Svar id: 13142
Navn: Marie Baumann
Postnr/by: 2300 Kbh S
Organisation:
Adresse: Snorresgade 3. 4.tv.
Email:
Øvrige Kontaktoplysninger:

Høringssvar:

Kære beslutningstagere
Jeg håber, at I vil genoverveje - og stemme imod - anlæg af campingplads på fælled. Fælled er for alle!
Fælled er det smukkeste stykke natur i København - fordi det rent faktisk er natur, og har en udstrækning der gør det til mere end en lommepark!
Fælled har betydning for alle de planer, visioner og strategier, I ellers vedtager - som bynatur, træpolitik, klimatilpasning og klimaplan.
Den bedste måde I kan lære verden og københavnere at disse planer, visioner og strategier faktisk betyder noget, og at det ikke bare er fint layoutet papir er ved at gå foran og VISE, at I vil natur i KBH. Så drop alle byggeplaner for fælled - en gang for alle! Ingen camping på fælled.
VIS det i stedet for kun at skriv det!
Tak,

Vedhæftede filer:

Der er ingen vedhæftede filer

Høringssvaret kan ses på nettet på følgende adresse:

<http://blivhoert.kk.dk/node/13142>

Har du spørgsmål til høringssvaret - eller tekniske problemer kan du kontakte forvaltningen på:

Byens Udvikling
Center for Byplanlægning

Helle Hinsch

Fra: TMFKP BU
Sendt: 13. juli 2016 09:07
Til: TMFKP BU CBP Byplankontorerne
Emne: VS: Høringssvar: Camping på Amager Fælled - Lokalplanforslag med miljørapport (2015-0002191). Afsender: T Hougaard

Fra: noreply@blivhoert.kk.dk [mailto:noreply@blivhoert.kk.dk]
Sendt: 12. juli 2016 23:04
Til: TMFKP BU
Emne: Høringssvar: Camping på Amager Fælled - Lokalplanforslag med miljørapport (2015-0002191). Afsender: T Hougaard

Tak for dit høringssvar i forbindelse med Camping på Amager Fælled - Lokalplanforslag med miljørapport

Du vil ikke få et direkte svar på dit høringssvar med mindre det er en byggesagshøring. Når høringsperioden er slut, vil forvaltningen samle alle de indkomne høringssvar og indarbejde dem i den politiske behandling, som kan følges på kk.dk.

Dit høringssvar er modtaget med følgende oplysninger:

Sagsnummer: 2015-0002191
Svar id: 13143
Navn: T Hougaard
Postnr/by: 2300 København
Organisation:
Adresse: Nialsgade 65
Email:
Øvrige Kontaktoplysninger:

Høringssvar:

Lad fælleden være urørt!!!

Vedhæftede filer:

Der er ingen vedhæftede filer

Høringssvaret kan ses på nettet på følgende adresse:

<http://blivhoert.kk.dk/node/13143>

Har du spørgsmål til høringssvaret - eller tekniske problemer kan du kontakte forvaltningen på:

Byens Udvikling
Center for Byplanlægning
Teknik- og Miljøforvaltningen
Telefon: 33 66 33 66

Det er muligt at klage over retlige spørgsmål i forbindelse med en afgørelse Borgerrepræsentationen har truffet jf. planloven. Klagen sendes til kommunen, som sender den videre til Naturklagenævnet. Læs mere om klagemuligheder på www.blivhoert.kk.dk

40

Helle Hinsch

Fra: TMFKP BU
Sendt: 13. juli 2016 09:07
Til: TMFKP BU CBP Byplankontorerne
Emne: VS: Høringssvar: Camping på Amager Fælled - Lokalplanforslag med miljørapport (2015-0002191). Afsender: sussie paddison

Fra: noreply@blivhoert.kk.dk [mailto:noreply@blivhoert.kk.dk]
Sendt: 13. juli 2016 08:18
Til: TMFKP BU
Emne: Høringssvar: Camping på Amager Fælled - Lokalplanforslag med miljørapport (2015-0002191). Afsender: sussie paddison

Tak for dit høringssvar i forbindelse med Camping på Amager Fælled - Lokalplanforslag med miljørapport

Du vil ikke få et direkte svar på dit høringssvar med mindre det er en byggesagshøring. Når høringsperioden er slut, vil forvaltningen samle alle de indkomne høringssvar og indarbejde dem i den politiske behandling, som kan følges på kk.dk.

Dit høringssvar er modtaget med følgende oplysninger:

Sagsnummer: 2015-0002191
Svar id: 13144
Navn: sussie paddison
Postnr/by: 2300 københavn s
Organisation:
Adresse: snorresgade 3
Email: .
Øvrige Kontaktoplysninger:

Høringssvar:

der skal ikke bygges mere på amaer fælled og slet ikke en campingplads
Der er i løbet af flere år taget så meget af københavns grønne lunge at nu må det være nok.
det projekt med campingplads må stoppes
hvis man bygger meget mere kan man jo ligeså godt asfalterer hele amager fælled

Vedhæftede filer:

Der er ingen vedhæftede filer

Høringssvaret kan ses på nettet på følgende adresse:

<http://blivhoert.kk.dk/node/13144>

Har du spørgsmål til høringssvaret - eller tekniske problemer kan du kontakte forvaltningen på:

Byens Udvikling
Center for Byplanlægning
Teknik- og Miljøforvaltningen
Telefon: 33 66 33 66

Det er muligt at klage over retlige spørgsmål i forbindelse med en afgørelse Borgerrepræsentationen har truffet jf. planloven. Klagen sendes til kommunen, som sender den videre til Naturklagenævnet. Læs mere om klagemuligheder på www.blivhoert.kk.dk

Helle Hinsch

Fra: TMFKP BU
Sendt: 13. juli 2016 11:41
Til: TMFKP BU CBP Byplankontorerne
Emne: VS: Høringssvar: Camping på Amager Fælled - Lokalplanforslag med miljørapport (2015-0002191). Afsender: Anni Slot

Fra: noreply@blivhoert.kk.dk [mailto:noreply@blivhoert.kk.dk]
Sendt: 13. juli 2016 11:37
Til: TMFKP BU
Emne: Høringssvar: Camping på Amager Fælled - Lokalplanforslag med miljørapport (2015-0002191). Afsender: Anni Slot

Tak for dit høringssvar i forbindelse med Camping på Amager Fælled - Lokalplanforslag med miljørapport

Du vil ikke få et direkte svar på dit høringssvar med mindre det er en byggesagshøring. Når høringsperioden er slut, vil forvaltningen samle alle de indkomne høringssvar og indarbejde dem i den politiske behandling, som kan følges på kk.dk.

Dit høringssvar er modtaget med følgende oplysninger:

Sagsnummer: 2015-0002191
Svar id: 13145
Navn: Anni Slot
Postnr/by: 2300 København
Organisation:
Adresse: Myggenæsgade 11, 1-1
Email:
Øvrige Kontaktoplysninger:

Høringssvar:

Fælleden er selvfølgelig ikke et reservat, men der bor og lever mange spændende dyr. Man møder nyfødte kid, hører nattergalen, og mange andre fugle. Man kan plukke en buket blomster og man kan samle bær, lave skønne drikke af hylden. Alt dette kun to km fra centrum.

Jeg har boet her i 10år, og de førstexgange kunne jeg gå vild på Fælleden, spændende, men nu bliver den mindre og mindre.

Der er i tidens løb taget mange forkerte beslutninger, som ikke siden kan genoprettes. At oprette en campingplads vil være uopretteligt. Lad folk komme og nyde stedet med deres børn, her er så mange oplevelser man kan få, men stop campingpladsen.

Jeg er 70+ og kan gå på Fælleden 1-2 timer et par gange om ugen. Det holder også mig igang, så please lad os beholde resten af fælleden uden flere indhug.

Håber mit indlæg kan hjælpe til at stoppe campingpladsen.

Vedhæftede filer:

Der er ingen vedhæftede filer

Høringssvaret kan ses på nettet på følgende adresse:

<http://blivhoert.kk.dk/node/13145>

Har du spørgsmål til høringssvaret - eller tekniske problemer kan du kontakte forvaltningen på:

Byens Udvikling
Center for Byplanlægning

Helle Hinsch

Fra: TMFKP BU
Sendt: 13. juli 2016 11:54
Til: TMFKP BU CBP Byplankontorerne
Emne: VS: Høringssvar: Camping på Amager Fælled - Lokalplanforslag med miljørapport (2015-0002191). Afsender: Jesper Gojal Krogsgaard

Fra: noreply@blivhoert.kk.dk [mailto:noreply@blivhoert.kk.dk]

Sendt: 13. juli 2016 11:43

Til: TMFKP BU

Emne: Høringssvar: Camping på Amager Fælled - Lokalplanforslag med miljørapport (2015-0002191). Afsender: Jesper Gojal Krogsgaard

Tak for dit høringssvar i forbindelse med Camping på Amager Fælled - Lokalplanforslag med miljørapport

Du vil ikke få et direkte svar på dit høringssvar med mindre det er en byggesagshøring.

Når høringsperioden er slut, vil forvaltningen samle alle de indkomne høringssvar og indarbejde dem i den politiske behandling, som kan følges på kk.dk.

Dit høringssvar er modtaget med følgende oplysninger:

Sagsnummer: 2015-0002191

Svar id: 13146

Navn: Jesper Gojal Krogsgaard

Postnr/by: 2300 København S

Organisation:

Adresse: Artillerivej 148, 3. tv

Email:

Øvrige kontaktoplysninger:

Høringssvar:

Det er under al kritik at udstykke Amager Fælled til noget som helst, ikke mindst en campingplads.

Der er en fin campingplads i Dragør og det er rigeligt. Argumentet om at København bør have en sådan er dybt underlig og giver ingen mening overhovedet.

Det er tvært imod på tide, at planlæggere bliver klar over, at København dd er en international metropol med alt hvad det indebærer. I takt med at der bygges mere og højere end nogensinde før og at dette kun vil eskalere med tiden, er grønne oaser alt andet lige noget at det vigtigste at bevare.

Hvorfor? Fordi grønne områder, hvilken den naturlige Amager Fælled er et af de bedste eksempler på, giver glæde, pusterum og øget velvære til de mange - ikke kun de få brugere af fx en campingplads.

En metropol giver per automatik øges stress til dets beboere og dyreliv. De grønne områder afhjælper dette direkte. Personlig erfaring fra London og Paris, der desværre har alt for få grønne områder ift. by-arealet er, at det simpelthen gør det eksponentielt værre at bo i byen.

Tænk på jeres børn og deres børn. Bevar Amager Fælled til glæde for alle.

Vedhæftede filer:

Der er ingen vedhæftede filer

Høringssvaret kan ses på nettet på følgende adresse:

<http://blivhoert.kk.dk/node/13146>

Helle Hinsch

Fra: TMFKP BU
Sendt: 13. juli 2016 12:56
Til: TMFKP BU CBP Byplankontorerne
Emne: VS: Høringssvar: Camping på Amager Fælled - Lokalplanforslag med miljørapport (2015-0002191). Afsender: Louise hansen

Fra: noreply@blivhoert.kk.dk [mailto:noreply@blivhoert.kk.dk]
Sendt: 13. juli 2016 12:56
Til: TMFKP BU
Emne: Høringssvar: Camping på Amager Fælled - Lokalplanforslag med miljørapport (2015-0002191). Afsender: Louise hansen

Tak for dit høringssvar i forbindelse med Camping på Amager Fælled - Lokalplanforslag med miljørapport

Du vil ikke få et direkte svar på dit høringssvar med mindre det er en byggesagshøring. Når høringsperioden er slut, vil forvaltningen samle alle de indkomne høringssvar og indarbejde dem i den politiske behandling, som kan følges på kk.dk.

Dit høringssvar er modtaget med følgende oplysninger:

Sagsnummer: 2015-0002191
Svar id: 13147
Navn: Louise hansen
Postnr/by: 2300 København
Organisation:
Adresse: Njalsgade 65 1tv
Email:
Øvrige Kontaktoplysninger:

Høringssvar:

Amager Fælled er et af de få grønne områder i København der endnu ikke er ødelagt. Med det voldsomme byggeri der er i de omkringliggende områder som fx Islandsbrygge og Ørestad, og dermed tiltagende befolkningstæthed, giver det kun mening af bevare fælleden i sin helhed, så lokal beboerne har et fristed. Det er en glidebane at inddrive Amager fælleds arealer til fx camping. Derudover bør man ikke ødelægge og inddrive Amager fælled, da man så ødelægger det rige dyreliv. Amager fælled er unik og bør bevares. Intet andet sted kan man være i centrum af København og på under 5mins gang se vilde dådyr, ræve, massevis af fugle, køer, heste mv. Fælleden er kun så dyrerigt fordi vi har passet på den!

Om 10 år vil københavnernes i endnu højere grad end idag strømme til natur områder og parker. Den største værdi vil ligge i at bevare.

Vedhæftede filer:

Der er ingen vedhæftede filer

Høringssvaret kan ses på nettet på følgende adresse:

<http://blivhoert.kk.dk/node/13147>

Har du spørgsmål til høringssvaret - eller tekniske problemer kan du kontakte forvaltningen på:

Byens Udvikling
Center for Byplanlægning

Helle Hinsch

Fra: TMFKP BU
Sendt: 13. juli 2016 14:12
Til: TMFKP BU CBP Byplankontorerne
Emne: VS: Høringssvar: Camping på Amager Fælled - Lokalplanforslag med miljørapport (2015-0002191). Afsender: Bettina Dion Petersen

Fra: noreply@blivhoert.kk.dk [mailto:noreply@blivhoert.kk.dk]
Sendt: 13. juli 2016 14:03
Til: TMFKP BU
Emne: Høringssvar: Camping på Amager Fælled - Lokalplanforslag med miljørapport (2015-0002191). Afsender: Bettina Dion Petersen

Tak for dit høringssvar i forbindelse med Camping på Amager Fælled - Lokalplanforslag med miljørapport

Du vil ikke få et direkte svar på dit høringssvar med mindre det er en byggesagshøring. Når høringsperioden er slut, vil forvaltningen samle alle de indkomne høringssvar og indarbejde dem i den politiske behandling, som kan følges på kk.dk.

Dit høringssvar er modtaget med følgende oplysninger:

Sagsnummer: 2015-0002191
Svar id: 13148
Navn: Bettina Dion Petersen
Postnr/by: 2300 København S
Organisation:
Adresse: Islands Brygge 30B, 10.-5
Email:
Øvrige Kontaktoplysninger:

Høringssvar:

Det er under al kritik at kommunen påtænker at ødelægge et så unikt naturområde som Amager Fælled. Om det så er et camping-område eller (røv-dyre)-boliger. Der er ikke meget grønt tilbage i København. Efter Islands Brygge-bydel er blevet tilbygget med boliger er der endnu mindre grønt. Men til gengæld flere mennesker til at benytte og nyde det fantastiske grønne område, der ligger i nærheden. Lad Amager Fælled bestå som nu og bevar den unikke natur og de muligheder københavnere har for at bevæge sig i den grønne natur.

Vedhæftede filer:

Der er ingen vedhæftede filer

Høringssvaret kan ses på nettet på følgende adresse:

<http://blivhoert.kk.dk/node/13148>

Har du spørgsmål til høringssvaret - eller tekniske problemer kan du kontakte forvaltningen på:

Byens Udvikling
Center for Byplanlægning
Teknik- og Miljøforvaltningen
Telefon: 33 66 33 66

Det er muligt at klage over retlige spørgsmål i forbindelse med en afgørelse Borgerrepræsentationen har truffet jf. planloven. Klagen sendes til kommunen, som sender den videre til Naturklagenævnet. Læs mere om klagemuligheder på www.blivhoert.kk.dk

Helle Hinsch

Fra: TMFKP BU
Sendt: 13. juli 2016 14:14
Til: TMFKP BU CBP Byplankontorerne
Emne: VS: Høringssvar: Camping på Amager Fælled - Lokalplanforslag med miljørapport (2015-0002191). Afsender: Peter Daniel Olsen

Fra: noreply@blivhoert.kk.dk [mailto:noreply@blivhoert.kk.dk]
Sendt: 13. juli 2016 14:13
Til: TMFKP BU
Emne: Høringssvar: Camping på Amager Fælled - Lokalplanforslag med miljørapport (2015-0002191). Afsender: Peter Daniel Olsen

Tak for dit høringssvar i forbindelse med Camping på Amager Fælled - Lokalplanforslag med miljørapport

Du vil ikke få et direkte svar på dit høringssvar med mindre det er en byggesagshøring. Når høringsperioden er slut, vil forvaltningen samle alle de indkomne høringssvar og indarbejde dem i den politiske behandling, som kan følges på kk.dk.

Dit høringssvar er modtaget med følgende oplysninger:

Sagsnummer: 2015-0002191
Svar id: 13149
Navn: Peter Daniel Olsen
Postnr/by: 1553 København V
Organisation:
Adresse: H.C. Andersens Boulevard 41
Email:
Øvrige Kontaktoplysninger:

Høringssvar:

Øv altså...Hvor bliver jeg bare trist hver gang jeg hører om nye tiltag for at udelægge Amager Fælled. Sidst var det et byggeprojekt med dyre ejerboliger og nu en campingplads. aarrrrmen altså. Lad nu dette område være. Det er et rigtig dejligt sted hvor man kan gå eller løbe en tur i dejlige grønne omgivelser. Noget der ikke er meget tilbage af i København.

Bevar Amager Fælled - eller med andre ord FINGRERNE VÆK!

Vedhæftede filer:

Der er ingen vedhæftede filer

Høringssvaret kan ses på nettet på følgende adresse:

<http://blivhoert.kk.dk/node/13149>

Har du spørgsmål til høringssvaret - eller tekniske problemer kan du kontakte forvaltningen på:

Byens Udvikling
Center for Byplanlægning
Teknik- og Miljøforvaltningen
Telefon: 33 66 33 66

416

Helle Hinsch

Fra: TMFKP BU
Sendt: 14. juli 2016 09:09
Til: TMFKP BU CBP Byplankontorerne
Emne: VS: Høringssvar: Camping på Amager Fælled - Lokalplanforslag med miljørapport (2015-0002191). Afsender: Hans Ditlev Bille Fabricius

Fra: noreply@blivhoert.kk.dk [mailto:noreply@blivhoert.kk.dk]

Sendt: 13. juli 2016 17:27

Til: TMFKP BU

Emne: Høringssvar: Camping på Amager Fælled - Lokalplanforslag med miljørapport (2015-0002191). Afsender: Hans Ditlev Bille Fabricius

Tak for dit høringssvar i forbindelse med Camping på Amager Fælled - Lokalplanforslag med miljørapport

Du vil ikke få et direkte svar på dit høringssvar med mindre det er en byggesagshøring.

Når høringsperioden er slut, vil forvaltningen samle alle de indkomne høringssvar og indarbejde dem i den politiske behandling, som kan følges på kk.dk.

Dit høringssvar er modtaget med følgende oplysninger:

Sagsnummer: 2015-0002191

Svar id: 13150

Navn: Hans Ditlev Bille Fabricius

Postnr/by: 2300 Kbh s

Organisation:

Adresse: Gunløgsgade 50, 3.th

Email:

Øvrige Kontaktoplysninger:

Høringssvar:

Jeg er bekymret for at etableringen af en privat virksomhed på arealet vil mindske tilgængeligheden for os alle.

Vedhæftede filer:

Der er ingen vedhæftede filer

Høringssvaret kan ses på nettet på følgende adresse:

<http://blivhoert.kk.dk/node/13150>

Har du spørgsmål til høringssvaret - eller tekniske problemer kan du kontakte forvaltningen på:

Byens Udvikling
Center for Byplanlægning
Teknik- og Miljøforvaltningen
Telefon: 33 66 33 66

Det er muligt at klage over retlige spørgsmål i forbindelse med en afgørelse Borgerrepræsentationen har truffet jf. planloven. Klagen sendes til kommunen, som sender den videre til Naturklagenævnet. Læs mere om klagemuligheder på www.blivhoert.kk.dk

Helle Hinsch

Fra: TMFKP BU
Sendt: 14. juli 2016 09:10
Til: TMFKP BU CBP Byplankontorerne
Emne: VS: Høringssvar: Camping på Amager Fælled - Lokalplanforslag med miljørapport (2015-0002191). Afsender: Søren Porse

Fra: noreply@blivhoert.kk.dk [mailto:noreply@blivhoert.kk.dk]
Sendt: 13. juli 2016 22:11
Til: TMFKP BU
Emne: Høringssvar: Camping på Amager Fælled - Lokalplanforslag med miljørapport (2015-0002191). Afsender: Søren Porse

Tak for dit høringssvar i forbindelse med Camping på Amager Fælled - Lokalplanforslag med miljørapport

Du vil ikke få et direkte svar på dit høringssvar med mindre det er en byggesagshøring. Når høringsperioden er slut, vil forvaltningen samle alle de indkomne høringssvar og indarbejde dem i den politiske behandling, som kan følges på kk.dk.

Dit høringssvar er modtaget med følgende oplysninger:

Sagsnummer: 2015-0002191
Svar id: 13151
Navn: Søren Porse
Postnr/by: 2300 København S
Organisation:
Adresse: Berqthorasgade 4 st
Email:
Øvrige Kontaktoplysninger:

Høringssvar:

Amager Fælled bliver spist bid for bid. Campingpladsen er en ordentlig mundfuld. Den natur kommunen fjerner nu kommer aldrig tilbage.

Jeg opfordrer politikeren til at omgøre beslutningen om at opføre campingpladsen og i stedet investere i fremtiden ved at bevare naturen til glæde for kommunens beboere (inklusive de vilde dyr)

Bevar Amager Fælled.

Vedhæftede filer:

Der er ingen vedhæftede filer

Høringssvaret kan ses på nettet på følgende adresse:

<http://blivhoert.kk.dk/node/13151>

Har du spørgsmål til høringssvaret - eller tekniske problemer kan du kontakte forvaltningen på:

Byens Udvikling
Center for Byplanlægning
Teknik- og Miljøforvaltningen
Telefon: 33 66 33 66

Helle Hinsch

Fra: TMFKP BU
Sendt: 14. juli 2016 11:21
Til: TMFKP BU CBP Byplankontorerne
Emne: VS: Høringssvar: Camping på Amager Fælled - Lokalplanforslag med miljørapport (2015-0002191). Afsender: Emilie Schmidt

Fra: noreply@blivhoert.kk.dk [mailto:noreply@blivhoert.kk.dk]
Sendt: 14. juli 2016 11:20
Til: TMFKP BU
Emne: Høringssvar: Camping på Amager Fælled - Lokalplanforslag med miljørapport (2015-0002191). Afsender: Emilie Schmidt

Tak for dit høringssvar i forbindelse med Camping på Amager Fælled - Lokalplanforslag med miljørapport

Du vil ikke få et direkte svar på dit høringssvar med mindre det er en byggesagshøring. Når høringsperioden er slut, vil forvaltningen samle alle de indkomne høringssvar og indarbejde dem i den politiske behandling, som kan følges på kk.dk.

Dit høringssvar er modtaget med følgende oplysninger:

Sagsnummer: 2015-0002191
Svar id: 13152
Navn: Emilie Schmidt
Postnr/by: 2200 København N
Organisation:
Adresse: Jagtvej 139, 3 th
Email:
Øvrige Kontaktoplysninger:

Høringssvar:

Amagerfælled er unik. Ikke kun i kraft af naturen i området men i høj grad også af dens centrale placering. At have et så unikt og storslået stykke natur i cykelafstand fra Københavns centrum ser man ikke mange steder. Lad os bevare det!
Det er så nemt at ødelægge og så svært at reetablere!

Vedhæftede filer:

Der er ingen vedhæftede filer

Høringssvaret kan ses på nettet på følgende adresse:

<http://blivhoert.kk.dk/node/13152>

Har du spørgsmål til høringssvaret - eller tekniske problemer kan du kontakte forvaltningen på:

Byens Udvikling
Center for Byplanlægning
Teknik- og Miljøforvaltningen
Telefon: 33 66 33 66

Det er muligt at klage over retlige spørgsmål i forbindelse med en afgørelse Borgerrepræsentationen har truffet jf. planloven. Klagen sendes til kommunen, som sender den videre til Naturklagenævnet. Læs mere om klagemuligheder på www.blivhoert.kk.dk

49

Helle Hinsch

Fra: TMFKP BU
Sendt: 14. juli 2016 11:29
Til: TMFKP BU CBP Byplankontorerne
Emne: VS: Høringssvar: Camping på Amager Fælled - Lokalplanforslag med miljørapport (2015-0002191). Afsender: Hans Peter Nielsen

Fra: noreply@blivhoert.kk.dk [mailto:noreply@blivhoert.kk.dk]

Sendt: 14. juli 2016 11:26

Til: TMFKP BU

Emne: Høringssvar: Camping på Amager Fælled - Lokalplanforslag med miljørapport (2015-0002191). Afsender: Hans Peter Nielsen

Tak for dit høringssvar i forbindelse med Camping på Amager Fælled - Lokalplanforslag med miljørapport

Du vil ikke få et direkte svar på dit høringssvar med mindre det er en byggesagshøring.

Når høringsperioden er slut, vil forvaltningen samle alle de indkomne høringssvar og indarbejde dem i den politiske behandling, som kan følges på kk.dk.

Dit høringssvar er modtaget med følgende oplysninger:

Sagsnummer: 2015-0002191

Svar id: 13153

Navn: Hans Peter Nielsen

Postnr/by: 2300 København S

Organisation:

Adresse: Nordre Digevej 14

Email:

Øvrige Kontaktoplysninger:

Høringssvar:

Hvilket bymiljø ønsker man for Ørestad?

Området har en udfordring med at tilbyde et godt nærmiljø til dels fordi området er nyt og har brug for at beboerne falder til, men også fordi byggeriet og gader ikke inviterer til ophold på gadeplan (bedst eksemplificeret med et stort indkøbscenter, der lukker sig om omverdenen).

Hvis Ørestad skal udvikle sig til en ægte bydel i København, er der brug for at arbejde mere for nærmiljøet.

En campingplads i området vil derimod modarbejde dette:

- 1) En del af Amager Fælled vil blive utilgængelig for beboere i Ørestad og Islands Brygge, dvs. fællesarealer for beboere bliver indskrænket. Et initiativ der derimod kunne arbejde for nærmiljøet ville være at tage samme område og gøre det til et aktivitets- og naturcenter til glæde for både de nære borgere og resten af København - og sikkert med større hensyn til Fælledens natur.
- 2) Campister på pladsen må man antage har lille interesse i nærmiljøet, da Københavns mange turist-tilbud ikke ligger i Ørestad og da de er på midlertidigt ophold.
- 3) Hvis man prøver at forestille sig en campingplads i Fælledparken, på Assistent Kirkegården eller i Søndermarken vil man sandsynligvis indse, hvordan det ville påvirke nærmiljøets kvalitet negativt for hhv. Østerbros, Nørrebro og Frederiksbergs borgere.

For Ørestad handler det ikke om at tilgodese bydelens beboere for enhver pris, men når netop nærmiljøet er den måske største udfordring, så bør alle initiativer i området have det i fokus. Og derfor bliver det et nej tak til en campingplads i København på Amager Fælled.

Vedhæftede filer:

Der er ingen vedhæftede filer

Høringssvaret kan ses på nettet på følgende adresse:

<http://blivhoert.kk.dk/node/13153>

Helle Hinsch

Fra: TMFKP BU
Sendt: 15. juli 2016 12:25
Til: TMFKP BU CBP Byplankontorerne
Emne: VS: Høringssvar: Camping på Amager Fælled - Lokalplanforslag med miljørapport (2015-0002191). Afsender: Aske Juul Lassen

Fra: noreply@blivhoert.kk.dk [mailto:noreply@blivhoert.kk.dk]
Sendt: 15. juli 2016 12:23
Til: TMFKP BU
Emne: Høringssvar: Camping på Amager Fælled - Lokalplanforslag med miljørapport (2015-0002191). Afsender: Aske Juul Lassen

Tak for dit høringssvar i forbindelse med Camping på Amager Fælled - Lokalplanforslag med miljørapport

Du vil ikke få et direkte svar på dit høringssvar med mindre det er en byggesagshøring. Når høringsperioden er slut, vil forvaltningen samle alle de indkomne høringssvar og indarbejde dem i den politiske behandling, som kan følges på kk.dk.

Dit høringssvar er modtaget med følgende oplysninger:

Sagsnummer: 2015-0002191
Svar id: 13160
Navn: Aske Juul Lassen
Postnr/by: 2300 Kbh S
Organisation:
Adresse: Safirgangen 107
Email:
Øvrige Kontaktoplysninger:

Høringssvar:

Kan i blive ved med at blæse og have mel i munden?

I fremhæver gang på gang fælleden som noget særligt ved byen, og bruger den til at promovere byen, samtidig med at i bygger løs på fælleden, og fjerner dens særegenhed.

Som i selv skriver om Københavns Kommunes plejeplan for området på side 12 i forslaget til lokalplanen: "Planen fastholder de tidligere planers mål om at opretholde og forbedre de biologiske, landskabelige og rekreative værdier."

Med campingplads og boligområde er det meget svært at se at i lever op til dette. Ser i campingpladsen og boligområdet som en forbedring af de rekreative værdier (for det kan vel næppe være de biologiske eller landskabelige)? Det tror jeg mange af jeres borgere er ret uenige i, mig selv inklusiv. Jeg forstår ikke begrundelsen med at man ikke kan lave en tidssvarende campingplads ved Bellahøj. Det handler vel om prioriteringer. Og jeg forstår heller ikke trangen til at lave en campingplads så tæt på byen. Få nu fingrene væk fra den fælled. I er i gang med at ædelægge noget i ikke kan genoprette.

Vedhæftede filer:

Der er ingen vedhæftede filer

Høringssvaret kan ses på nettet på følgende adresse:

<http://blivhoert.kk.dk/node/13160>

Helle Hinsch

Fra: TMFKP BU
Sendt: 18. juli 2016 14:46
Til: TMFKP BU CBP Byplankontorerne
Emne: VS: Høringssvar: Camping på Amager Fælled - Lokalplanforslag med miljørapport (2015-0002191). Afsender: Kirsten Bischoff

Fra: noreply@blivhoert.kk.dk [mailto:noreply@blivhoert.kk.dk]

Sendt: 18. juli 2016 14:43

Til: TMFKP BU

Emne: Høringssvar: Camping på Amager Fælled - Lokalplanforslag med miljørapport (2015-0002191). Afsender: Kirsten Bischoff

Tak for dit høringssvar i forbindelse med Camping på Amager Fælled - Lokalplanforslag med miljørapport

Du vil ikke få et direkte svar på dit høringssvar med mindre det er en byggesagshøring.

Når høringsperioden er slut, vil forvaltningen samle alle de indkomne høringssvar og indarbejde dem i den politiske behandling, som kan følges på kk.dk.

Dit høringssvar er modtaget med følgende oplysninger:

Sagsnummer: 2015-0002191

Svar id: 13164

Navn: Kirsten Bischoff

Postnr/by: 2300 København S

Organisation:

Adresse: Edvard Thomsens Vej 49, 7.tv

Email:

Øvrige Kontaktoplysninger: .

Høringssvar:

Hvordan har man tænkt sig at sikre telte, hytter og autocampere mod tyveri og hærværk på campingpladsen?

Jeg har selv boet i forholdsvis nærhed til den planlagte campingplads i 2 forskellige lejligheder.

Vi har været plaget af tyverier m.m. fra især kælderrum, selv om der både var lås på kælderdør til forrum, det fælles kælderrum og beboernes individuelle kælderrum.

Dertil aflåst indgangsdør til opgangen suppleret med et dørtelefonlæg.

Da alt dette alligevel ikke forhindrede tyverier, skal vi nu også, som det sidste tiltag, bruge vores nøgle i elevatoren for at få adgang til kælderen.

I områdets koloni- og nyttehavedeforeninger oplever man også i perioder mange indbrud, selv om der ikke er så meget at komme efter.

Vedhæftede filer:

Der er ingen vedhæftede filer

Høringssvaret kan ses på nettet på følgende adresse:

<http://blivhoert.kk.dk/node/13164>

Har du spørgsmål til høringssvaret - eller tekniske problemer kan du kontakte forvaltningen på:

Helle Hinsch

Fra: TMFKP BU
Sendt: 19. juli 2016 09:11
Til: TMFKP BU CBP Byplankontorerne
Emne: VS: Høringssvar: Camping på Amager Fælled - Lokalplanforslag med miljørapport (2015-0002191). Afsender: Morten Sørensen

Fra: noreply@blivhoert.kk.dk [mailto:noreply@blivhoert.kk.dk]

Sendt: 18. juli 2016 17:47

Til: TMFKP BU

Emne: Høringssvar: Camping på Amager Fælled - Lokalplanforslag med miljørapport (2015-0002191). Afsender: Morten Sørensen

Tak for dit høringssvar i forbindelse med Camping på Amager Fælled - Lokalplanforslag med miljørapport

Du vil ikke få et direkte svar på dit høringssvar med mindre det er en byggesagshøring.

Når høringsperioden er slut, vil forvaltningen samle alle de indkomne høringssvar og indarbejde dem i den politiske behandling, som kan følges på kk.dk.

Dit høringssvar er modtaget med følgende oplysninger:

Sagsnummer: 2015-0002191

Svar id: 13165

Navn: Morten Sørensen

Postnr/by: 2300 K

Organisation:

Adresse: Erik Eriksens Gade 2, 5 th.

Email:

Øvrige kontaktoplysninger: ...

Høringssvar:

Jeg er imod oprettelsen af en camping plads på Amager Fælled, hvor der er brug for MERE natur og ikke mindre, som denne campingplads vil medvirke til. Vi har som Københavnerne brug for de grønne "åndehuller" som bla Amager Fælled er en del af, og med indhug i vores grønne områder som Amager Fælled, er byen igang med, at ødelægge denne mulighed for os borgere.

Det er selvfølgelig rart for tilrejsende campister at de kan bo få kilometer fra Rådhuspladsen, men jeg mener, at man bør tilgodese os der bor i byens interesser først og fremmest.

Vedhæftede filer:

Der er ingen vedhæftede filer

Høringssvaret kan ses på nettet på følgende adresse:

<http://blivhoert.kk.dk/node/13165>

Har du spørgsmål til høringssvaret - eller tekniske problemer kan du kontakte forvaltningen på:

Byens Udvikling
 Center for Byplanlægning
 Teknik- og Miljøforvaltningen
 Telefon: 33 66 33 66

Helle Hinsch

Fra: TMFKP BU
Sendt: 20. juli 2016 09:17
Til: TMFKP BU CBP Byplankontorerne
Emne: VS: Høringssvar: Camping på Amager Fælled - Lokalplanforslag med miljørapport (2015-0002191). Afsender: Terese Kokholm

Fra: noreply@blivhoert.kk.dk [mailto:noreply@blivhoert.kk.dk]
Sendt: 20. juli 2016 09:03
Til: TMFKP BU
Emne: Høringssvar: Camping på Amager Fælled - Lokalplanforslag med miljørapport (2015-0002191). Afsender: Terese Kokholm

Tak for dit høringssvar i forbindelse med Camping på Amager Fælled - Lokalplanforslag med miljørapport

Du vil ikke få et direkte svar på dit høringssvar med mindre det er en byggesagshøring. Når høringsperioden er slut, vil forvaltningen samle alle de indkomne høringssvar og indarbejde dem i den politiske behandling, som kan følges på kk.dk.

Dit høringssvar er modtaget med følgende oplysninger:

Sagsnummer: 2015-0002191
Svar id: 13169
Navn: Terese Kokholm
Postnr/by: 2300 København S
Organisation:
Adresse: Grækenlandsvej 15, 4.th
Email:
Øvrige Kontaktoplysninger:

Høringssvar:

Amager Fælled bliver benyttet til alle mulige rekreative aktiviteter af et hav af mennesker. Det er det vilde, skønne Amager Fælled der trækker i folk, og det er størrelsen og dets beliggenhed - tæt på byen og alligevel uden alverdens støj, der giver ro og pause fra byens hektiske aktivitet. Der bygges SÅ mange andre steder i og omkring København, lad de få kvadratmeter der er tilbage af Amager Fælled bestå som et vildt og uberørt rekreativt område.

Vedhæftede filer:

Der er ingen vedhæftede filer

Høringssvaret kan ses på nettet på følgende adresse:

<http://blivhoert.kk.dk/node/13169>

Har du spørgsmål til høringssvaret - eller tekniske problemer kan du kontakte forvaltningen på:

Byens Udvikling
Center for Byplanlægning
Teknik- og Miljøforvaltningen
Telefon: 33 66 33 66

Det er muligt at klage over retlige spørgsmål i forbindelse med en afgørelse Borgerrepræsentationen har truffet jf. planloven. Klagen sendes til kommunen, som sender den videre til Naturklagenævnet. Læs mere om klagemuligheder på www.blivhoert.kk.dk

Helle Hinsch

Fra: TMFKP BU
Sendt: 22. juli 2016 09:10
Til: TMFKP BU CBP Byplankontorerne
Emne: VS: Høringssvar: Camping på Amager Fælled - Lokalplanforslag med miljørapport (2015-0002191). Afsender: Anders Staffe
Vedhæftede filer: Høringssvar i forbindelse med lokalplansforslag om udvidelse af campingplads på Amager Fælled.docx

Fra: noreply@blivhoert.kk.dk [mailto:noreply@blivhoert.kk.dk]
Sendt: 21. juli 2016 21:35
Til: TMFKP BU
Emne: Høringssvar: Camping på Amager Fælled - Lokalplanforslag med miljørapport (2015-0002191). Afsender: Anders Staffe

Tak for dit høringssvar i forbindelse med Camping på Amager Fælled - Lokalplanforslag med miljørapport

Du vil ikke få et direkte svar på dit høringssvar med mindre det er en byggesagshøring. Når høringsperioden er slut, vil forvaltningen samle alle de indkomne høringssvar og indarbejde dem i den politiske behandling, som kan følges på kk.dk.

Dit høringssvar er modtaget med følgende oplysninger:

Sagsnummer: 2015-0002191
Svar id: 13175
Navn: Anders Staffe
Postnr/by: 2770 Kastrup
Organisation:
Adresse: Amager landevej 49
Email:
Øvrige Kontaktoplysninger:

Høringssvar:

Se vedhæftede fil.

Vedhæftede filer:

Høringssvar i forbindelse med lokalplansforslag om udvidelse af campingplads på Amager Fælled.docx

Høringssvaret kan ses på nettet på følgende adresse:

<http://blivhoert.kk.dk/node/13175>

Har du spørgsmål til høringssvaret - eller tekniske problemer kan du kontakte forvaltningen på:

Byens Udvikling
Center for Byplanlægning
Teknik- og Miljøforvaltningen
Telefon: 33 66 33 66

Det er muligt at klage over retlige spørgsmål i forbindelse med en afgørelse. Borgerrepræsentationen har truffet jf. planloven. Klagen sendes til kommunen, som sender den videre til Naturklagenævnet. Læs mere om klagemuligheder på www.blivhoert.kk.dk

At gennemføre det fremlagte lokalplansforslag "Camping på Amager Fælled" synes at være et udtryk for god økonomi og absolut ikke i overensstemmelse med behovet for indbyggerne i Københavns og Tårnby kommune.

Hvis man ser på sammenlignelige storbyer/hovedstæder har langt størstedelen af dem mangel på grønne områder, og ingen af dem har i en afstand på 2-3 km. fra centrum, et unikt naturområde som Amager Fælled. Dette er et plus for Amager/København og område bør bevares i sin fulde udstrækning.

Der har i perioden 1995 til 2014 været en befolkningstilvækst i Københavnskommune på 23. pct. Denne udvikling forventes at fortsætte som minimum frem til 2025, hvor befolkningstallet vil være øget med yderligere 17,3 pct. svarende til ca. 90.000 ekstra indbyggere (jf. København kommune nøgletal "befolkningsudvikling"). Hertil kommer befolkningsudviklingen i Tårnby og Dragør kommuner. Udviklingen må desuden forventes at fortsætte efter 2015. Dette betyder, at der i fremtiden vil være et behov for flere rekreative områder og ikke færre og mindre, som vil være resultatet af det fremlagte forslag.

Grundet den store befolkningstilvækst, er der i dag langt flere daglige brugere. Disse brugere udøver et langt større pres på den eksisterende natur end for 20 år siden. En indskrænkning af arealet skaber endvidere mere og mere trængsel på de eksisterende stier, hvilket også indebærer en forringet naturoplevelse for brugere. For hver bid der tages af Fælleden forsvinder gode betingelser for vildt, flora og fauna. Derfor må og skal man relatere sig til den negative påvirkning som befolkningstilvæksten har for naturen.

København, Tårnby og Dragør kommune og By og Havn ønsker at oprette Naturpark Amager, og der er netop doneret 55 mio. kr. til projektet fra Nordea fonden. Etablering af en campingplads på Amager Fælled være i direkte modstrid med de fremlagte ambitioner om at forbedre Naturpark Amager, som Amager Fælled er en del af. Udlægning af 14,5 ha, som Campingplads vil reducere værdien af det tilbageværende naturområde og tillige afskære Amager Fælled fra Kalvebod Fælled og dermed bryde den naturlige sammenhænge i den grønne kile der, udgør en af adgangene til Naturpark Amager fra det nordlige Amager.

Projektet med Naturpark Amager forventer over en årerække at få antallet af besøgende til at stige fra de nuværende ca. 1 mio. personer årligt til 7-8 mio. personer årligt, svarende til det nuværende antal besøgende i dyrehaven. Der må således forventes en markant trængsel på det eksisterende område. Det vil således være direkte modstridende med behov for naturområder og sund logik at reducere området yderligere.

Baggrunden for kommunens forslag til oprettelsen af en campingplads, må vurderes at være en økonomisk begrundelse, idet man formoder at der vil være en økonomiske gevinst ved et øget antal turister. Det må vurderes at den generelle effekt af oprettelsen af en campingplads vil have en meget lille økonomiske effekt. En effekt der hurtigt vil blive negativ hvis der ses på rekreative grønne områders indvirkning på reduktion af sundheds udgifter mv.

En økonomisk effekt vil kunne opnås ved placering af en campingplads andre steder eller ved at samarbejde med allerede etablerede campingpladser. Her kan bla. peges på campingpladens i Dragør, men også området omkring skydebanerne, miljødepotet og motorvejen og/eller området omkring Valbyparken og Sydhavnstippen kunne også være egnede områder til udvikling af camping turismen.

Oprettelsen af en campingplads, hvor der vil være begrænsninger i adgangen vil tiltrække meget få turister i forhold til antallet af københavnere der ikke længere vil kunne nyde naturen.

Endeligt skal det bemærkes at de i lokalplanforslaget viste illustrationer af servicebygninger/campinghytter synes at falde direkte uheldigt ud. Bygninger på campingpladser skal falde i et med naturen og ikke skille sig mastodontagtigt ud i forhold til den omliggende natur. Samtidigt bør området hvor der kan placeres faste installationer og hvor der kan placeres campingvogne/busser/biler mv. indskrænkes mest muligt.

Helle Hinsch

Fra: TMFKP BU
Sendt: 27. juli 2016 09:28
Til: TMFKP BU CBP Byplankontorerne
Emne: VS: Høringssvar: Camping på Amager Fælled - Lokalplanforslag med miljørapport (2015-0002191). Afsender: Marlene Halkjer

Fra: noreply@blivhoert.kk.dk [mailto:noreply@blivhoert.kk.dk]
Sendt: 27. juli 2016 08:16
Til: TMFKP BU
Emne: Høringssvar: Camping på Amager Fælled - Lokalplanforslag med miljørapport (2015-0002191). Afsender: Marlene Halkjer

Tak for dit høringssvar i forbindelse med Camping på Amager Fælled - Lokalplanforslag med miljørapport

Du vil ikke få et direkte svar på dit høringssvar med mindre det er en byggesagshøring. Når høringsperioden er slut, vil forvaltningen samle alle de indkomne høringssvar og indarbejde dem i den politiske behandling, som kan følges på kk.dk.

Dit høringssvar er modtaget med følgende oplysninger:

Sagsnummer: 2015-0002191
Svar id: 13183
Navn: Marlene Halkjer
Postnr/by: 2300 København S
Organisation:
Adresse: Dovregade 3, st th
Email:
Øvrige Kontaktoplysninger:

Høringssvar:

Ih, det lyder vel nok som en dejlig ide. Jeg bakker fuldt op om forslaget :-)

Vedhæftede filer:

Der er ingen vedhæftede filer

Høringssvaret kan ses på nettet på følgende adresse:

<http://blivhoert.kk.dk/node/13183>

Har du spørgsmål til høringssvaret - eller tekniske problemer kan du kontakte forvaltningen på:

Byens Udvikling
Center for Byplanlægning
Teknik- og Miljøforvaltningen
Telefon: 33 66 33 66

Det er muligt at klage over retlige spørgsmål i forbindelse med en afgørelse Borgerrepræsentationen har truffet jf. planloven. Klagen sendes til kommunen, som sender den videre til Naturklagenævnet. Læs mere om klagemuligheder på www.blivhoert.kk.dk

Helle Hinsch

Fra: TMFKP BU
Sendt: 27. juli 2016 11:29
Til: TMFKP BU CBP Byplankontorerne
Emne: VS: Høringssvar: Camping på Amager Fælled - Lokalplanforslag med miljørapport (2015-0002191). Afsender: Brian Pedersen

Fra: noreply@blivhoert.kk.dk [mailto:noreply@blivhoert.kk.dk]
Sendt: 27. juli 2016 11:07
Til: TMFKP BU
Emne: Høringssvar: Camping på Amager Fælled - Lokalplanforslag med miljørapport (2015-0002191). Afsender: Brian Pedersen

Tak for dit høringssvar i forbindelse med Camping på Amager Fælled - Lokalplanforslag med miljørapport

Du vil ikke få et direkte svar på dit høringssvar med mindre det er en byggesagshøring. Når høringsperioden er slut, vil forvaltningen samle alle de indkomne høringssvar og indarbejde dem i den politiske behandling, som kan følges på kk.dk.

Dit høringssvar er modtaget med følgende oplysninger:

Sagsnummer: 2015-0002191
Svar id: 13184
Navn: Brian Pedersen
Postnr/by: 2300 Kbh. S
Organisation:
Adresse: Topasgaarden 1
Email:
Øvrige Kontaktoplysninger:

Høringssvar:

Området bør bevares til de dyr og planter det lever nu. Vi har i Kbh. ikke nok "vild" natur. Så hold op med at ødelægge endnu et af de få steder der endnu eksistere..!!!

Vedhæftede filer:

Der er ingen vedhæftede filer

Høringssvaret kan ses på nettet på følgende adresse:

<http://blivhoert.kk.dk/node/13184>

Har du spørgsmål til høringssvaret - eller tekniske problemer kan du kontakte forvaltningen på:

Byens Udvikling
Center for Byplanlægning
Teknik- og Miljøforvaltningen
Telefon: 33 66 33 66

Det er muligt at klage over retlige spørgsmål i forbindelse med en afgørelse Borgerrepræsentationen har truffet jf. planloven. Klagen sendes til kommunen, som sender den videre til Naturklagenævnet. Læs mere om klagemuligheder på www.blivhoert.kk.dk

Helle Hinsch

Fra: TMFKP BU
Sendt: 28. juli 2016 09:15
Til: TMFKP BU CBP Byplankontorerne
Emne: VS: Høringssvar: Camping på Amager Fælled - Lokalplanforslag med miljørapport (2015-0002191). Afsender: Louise Holst Hemmingsen
Vedhæftede filer: Høringssvar Camping på Fælleden.pdf

Fra: noreply@blivhoert.kk.dk [mailto:noreply@blivhoert.kk.dk]
Sendt: 28. juli 2016 08:09
Til: TMFKP BU
Emne: Høringssvar: Camping på Amager Fælled - Lokalplanforslag med miljørapport (2015-0002191). Afsender: Louise Holst Hemmingsen

Tak for dit høringssvar i forbindelse med Camping på Amager Fælled - Lokalplanforslag med miljørapport

Du vil ikke få et direkte svar på dit høringssvar med mindre det er en byggesagshøring. Når høringsperioden er slut, vil forvaltningen samle alle de indkomne høringssvar og indarbejde dem i den politiske behandling, som kan følges på kk.dk.

Dit høringssvar er modtaget med følgende oplysninger:

Sagsnummer: 2015-0002191
Svar id: 13188
Navn: Louise Holst Hemmingsen
Postnr/by: 2700 Brønshøj
Organisation: Danmarks Naturfredningsforening København
Adresse: Bakkekammen 29A
Email:
Øvrige Kontaktoplysninger:

Høringssvar:

Høringssvar vedhæftet

Vedhæftede filer:

Høringssvar Camping på Fælleden.pdf

Høringssvaret kan ses på nettet på følgende adresse:

<http://blivhoert.kk.dk/node/13188>

Har du spørgsmål til høringssvaret - eller tekniske problemer kan du kontakte forvaltningen på:

Byens Udvikling
Center for Byplanlægning
Teknik- og Miljøforvaltningen
Telefon: 33 66 33 66

Det er muligt at klage over retlige spørgsmål i forbindelse med en afgørelse Borgerrepræsentationen har truffet jf. planloven. Klagen sendes til kommunen, som sender den videre til Naturklagenævnet. Læs mere om klagemuligheder på www.blivhoert.kk.dk

Danmarks Naturfredningsforening, København

Formand: Louise Holst Hemmingsen,

Telefon:

DN Københavns officielle e-mail: koebenhavn@dn.dkWeb: www.dn.dk/koebenhavnDanmarks
Naturfredningsforening

Dato: 28. juli 2016

Hørings svar til forslag til lokalplan for Camping på Amager Fælled.

Amager Fælled skal bevares til natur og rekreative formål. Sådan har både kommunen, borgerne og de overordnede myndigheder ment i de sidste 50 år. DN København sætter pris på at have været inddraget i processen for campingpladsen. Dog holder vi fast i at mene, at Amager Fælled skal bevares som et natur-areal i videst muligt omfang. Vi mener også at selvom der står i fredningsteksten, at der "kan" etableres en campingplads, er det ikke ensbetydende med at det skal ske og vi er af den opfattelse at en campingplads dengang var noget mere naturnært end hvad lokalplanen lægger op til.

Københavns Kommune har sikret arealerne gennem fredning og gennem den kommunale planlægning ved at bibeholde arealerne i landzone, som et rekreativt naturområde for kommunens beboere.

De overordnede myndigheder, staten og regionen, har gennem Fingerplanen (et bindende landsplandirektiv for den kommunale planlægning) sikret Amager Fælled som en del af en overordnet grøn kile. Kilerne er et bærende element i planlægningen for Hovedstadsområdet som sikrer nærhed til natur, rekreation og grønne forbindelser men som også fungerer som Hovedstadsområdet "lunger". Ja Fingerplanen og de grønne kiler blev i 2006 ligefrem en del af Danmarks Naturkanon. Alligevel er Fingerplanen og de grønne kiler under konstant pres; ligesom også strandbyggelinjen for nyligt blev sat under pres.

Af den senest reviderede plan, Fingerplan 2013, fremgår af § 17 på side 8 blandt andet, at kommuneplanlægningen i de indre grønne kiler generelt skal sikre, at kilerne forbeholdes almen, ikke bymæssig friluftsanvendelse og at kilerne skal friholdes for bebyggelse og anlæg til bymæssige fritidsformål

Det gælder også Amager Fælled som er under pres til boliger i forbindelse med realisering af Ørestaden, til kolonihaver, institutioner og fritidsformål osv.

DN København har selvfølgelig forståelse for at der er et stort behov og pres på arealer i Københavns Kommune, at der også er tale om økonomiske forhold og at der er et ønske om en tidssvarende campingplads. Hertil kommer at der i planlægningen er åbnet mulighed for en campingplads. Det gælder både i fredningen og i Fingerplanen hvor der er muliggjort en ikke nærmere defineret campingplads og i Københavns Kommuneplan 2015 "Det eksisterende vandrehjem kan udvides, og der kan etableres en campingplads i tilknytning hertil"

Alligevel mener DN København at forslaget til campingplads er imod de planlægningsmæssige intentioner for området og at kommunen bør tænke målsætninger som: Fælleden skal stadig friholdes for byggeri og anlæg, hvis vi skal have en campingplads skal den være nytænkende og være i tråd med visioner om den grønne by, vi vil have en anden slags campingplads der kan brande København Kommune som en bæredygtig kommune og det er økonomisk realistisk fordi kommunen er ejer af arealet hvor vandrehjemmet ligger og hvor campingpladsen er planlagt (matr.nr. 1 aa Eksercerpladsen) og dermed har kommunen en indflydelse på driften.

Helt konkret vil Danmarks Naturfredningsforening foreslå:

Campere hører ikke til på campingpladsen på Fælleden. Campere kommer til København for at se byen ikke for at bo i naturen. Vi foreslår at man bygger et "parkeringshus" til campere, der rummer faciliteter der gør det attraktivt at parkere og opholde sig her. "Parkeringshuset" pla-

ceres ved det overordnede vejnet og i nær forbindelse med kollektiv trafik. For eksempel ved Ny Ellebjerg, Ryparken eller lignende stationer.

Der gives ikke tilladelse til at opføre hytter. Forslaget om at bygge hytter er begrundet i økonomi, for at sikre en rentabel drift af campingpladsen. Vi ønsker ikke op til 60 hytter - som lokalplanforslaget åbner mulighed for - på Fælleden. Der er mange alternative billige overnatningsmuligheder og Hostels i København. I stedet foreslår vi at Vandrehjem og campingplads drives som en enhed, så det bliver økonomisk rentabelt at drive campingpladsen. Det er realistisk da Københavns Kommune ejer både det areal der er planlagt til campingplads og det areal hvor vandrehjemmet ligger.

Hvis vi alene laver en campingplads til campister vil det betyde en halvering af det udlagte areal til campingplads.

Campingpladsen indrettes bæredygtigt, i harmoni med naturen efter ideudvikling og høringer.

DN Københavns indsigelser mod lokalplanen

Lokalplanens redegørelse

I den turistpolitiske redegørelse s.7 argumenteres for at en placering af campingpladsen er i overensstemmelse med reglerne i planloven om placering af ferie- og fritidsanlæg i kystnærhedszonen. Argumentet er den fysiske sammenhæng med det eksisterende vandrehjem og forbindelse med eksisterende bysamfund.

Det er en fysisk nærhed til det eksisterende vandrehjem, men der er **ikke** en funktionel sammenhæng, som har ligget implicit i den hidtidige planlægning. Dét på trods af at det er Københavns Kommune der både ejer arealet hvor vandrehjemmet ligger (og dermed kan stille krav i forbindelse med forpagtningsaftaler) og ejer de arealer campingpladsen skal anlægges på. Et nært samarbejde mellem Vandrehjem og campingplads kan minimere behovet for faciliteter til campingpladsen og fjerne behovet for hytter som kan dækkes via andre overnatningsmuligheder for eksempel på Vandrehjemmet.

Udviklingsplan for Amager Fælled har som formål at opretholde og forbedre de biologiske, landskabelige og rekreative værdier og Naturpark Amager skal tilbyde enestående naturoplevelser tæt på hovedstaden samt et righoldigt friluftsliv. Naturpark Amagers natur skal beskyttes og forvaltes, så den rummer stor mangfoldighed i dyre og plantelivet og forbedrede levevilkår for sjældne og beskyttede arter. Naturpark Amager skal være kendt af alle i hovedstadsområdet og skal samtidig bidrage til branding af hovedstadsområdet som international grøn storby.

Både Udviklingsplanen og Naturparken er kommenteret i lokalplanen s. 12. Ikke i forhold til de mål og intentioner der ligger i de to planer og ikke i forhold til de overordnede strategier i disse to planer om samarbejder og inddragelse af interessenter men som "med lokalplanen lægges op til at campingpladsens indretning justeres i kommende udviklingsplan" og " Planerne for naturpark Amager har ingen retsvirkning for hverken de involverede kommuner, lodsejere, region og stat, men bygger på frivillighed og samarbejde". Vil Københavns Kommune virkelig tilsidesætte dette arbejde gennem en lokalplanlægning der blandt andet muliggør mulighed for hytter, servicebygninger og pladser for autocampere på halvdelen af det udlagte areal til campingplads?

Lov om miljøvurdering af planer og programmer s.8. En permanent campingplads er omfattet af VVM- bekendtgørelsen: Lov om miljøvurdering af planer og programmer. I kommunens vurdering har følgende miljøparameter indgået: grønne områder- landskabelig værdi, fredning, naturbeskyttelse, støj, jordforurening, overfladevand og ressourceanvendelse. Kommunen har vurderet miljøparametret grønne områder- landskabelig værdi, fredning og naturbeskyttelse som ubetydelige. Det er uforståeligt for DN København at man er kommet frem til denne konklusion i et fredet område omfattet af et landsplandirektiv Fingerplanen for sikring af de grønne kiler i Hovedstadsområdet og hvor der er igangsat fremtidige initiativer og borgerinvolvement om natur og rekreative interesser i en udviklingsplan og i en fremtidig Naturpark.

Campingpladsens placering ligger direkte op til et af de mest biodiverse naturområder i København. Udover at campingpladsen minimerer udstrækningen af økosystemerne på Amager Fælled, vil anlægget være med til at stresser EU rødlistede arter. Arealet i sig selv har potentiale og er på vej til at udvikle sig til noget spændende natur. Vi opfordrer til at man genovervejer anlæggets betydning for biodiversiteten.

Lokalplanens bestemmelser med tilhørende kortbilag- den bindende del af lokalplanen

Det er i lokalplanens bestemmelser med tilhørende kortbilag at omfang og krav til byggeri og anlæg fastlægges. Lokalplanens bestemmelser betyder, at halvdelen af det udlagte areal til campingplads kan bebygges eller anvendes til autocampere. Der er indtegnet 21 hytter på kortbilagene men der er markeret yderligere arealer til hytter, op til 60 hytter. Kun 20 % er reserveret til telte i 3. etape mens etape 1 og 2 stort set er det område der er skruveret på kortbilag 2 til anvendelse til hytter, servicebygninger og autocampere. Betyder det, at det er campingpladsen til telte og campingvogne der nedprioriteres?

Lokalplanen bør indeholde bestemmelser om etaper og om maks. antal enheder fordelt på telte og campingvogne, hytter og pladser for autocampere – og en bindende rækkefølge for udbygningen.

Lokalplanens bestemmelser, eller mangel på samme, betyder også, at hele arealet i princippet kan anlægges til campingplads, uden arealer imellem. Der kan for eksempel køres jord på arealet og anlægges græsplæner og hække – eller man kan undlade den skærmende beplantning. Alt i overensstemmelse med lokalplanen.

Der er ikke fastsat nærmere bindinger for skærmende beplantning, drift af arealerne eller for hvilke arealer der skal friholdes for telte, campingvogne, hytter og autocampere. Det selv om der er markeret en del "ellipser", på kortbilag 2, indenfor de arealer der er markeret med grøn farve til campingplads.

Beplantning bør kræves anlagt inden ibrugtagning af campingpladsen.

Den omtalte naturlegeplads, et 1000 m² stort offentligt tilgængeligt fællesområde, er ikke markeret på kort eller krævet anlagt inden ibrugtagning af campingpladsen. Den er først planlagt anlagt i anden eller tredje etape. Der er ingen bestemmelser om offentlig adgang på stier, disse findes kun på tegning 3. Stier med offentlig adgang indenfor lokalplanområdet er reduceret i forhold til eksisterende forhold, måske fordi lokalplanafgrænsningen er sammenfaldende med denne signatur?

DN København vil foreslå at der medtages en bindende bestemmelse der sikrer fjernelse og retablering af arealerne såfremt campingpladsen på et tidspunkt nedlægges.

Såfremt planens virkeliggørelse afhænger af tilladelser eller dispensationer fra andre myndigheder skal dette fremgå af lokalplanen. For eksempel arealer der er omfattet af fredning og naturbeskyttelseslovens bestemmelser om beskyttelse af særlige naturtyper (§3).

Vi vil til sidst opfordre til at man læser korrektur på lokalplanen, idet den indeholder en del uoverensstemmelser.

Med venlig hilsen,

Annette Christiansen,
Bestyrelsesmedlem

og

Louise Holst Hemmingsen,
Formand

På vegne af Danmarks Naturfredningsforening København

Helle Hinsch

Fra: TMFKP BU
Sendt: 1. august 2016 11:29
Til: TMFKP BU CBP Byplankontorerne
Emne: VS: Høringssvar: Camping på Amager Fælled - Lokalplanforslag med miljørapport (2015-0002191). Afsender: Stense Andrea Lind-Valdan

Fra: noreply@blivhoert.kk.dk [mailto:noreply@blivhoert.kk.dk]

Sendt: 1. august 2016 10:34

Til: TMFKP BU

Emne: Høringssvar: Camping på Amager Fælled - Lokalplanforslag med miljørapport (2015-0002191). Afsender: Stense Andrea Lind-Valdan

Tak for dit høringssvar i forbindelse med Camping på Amager Fælled - Lokalplanforslag med miljørapport

Du vil ikke få et direkte svar på dit høringssvar med mindre det er en byggesagshøring. Når høringsperioden er slut, vil forvaltningen samle alle de indkomne høringssvar og indarbejde dem i den politiske behandling, som kan følges på kk.dk.

Dit høringssvar er modtaget med følgende oplysninger:

Sagsnummer: 2015-0002191

Svar id: 13202

Navn: Stense Andrea Lind-Valdan

Postnr/by: 2300 København S

Organisation:

Adresse: Christian Svendsens Gade 4,5 sal

Email:

Øvrige Kontaktoplysninger:

Høringssvar:

Vedrørende etablering af campingplads på Amager Fælled anbefaler jeg stærkt at nedstemme forslaget. Fælleden er i det hele taget presset fra alle sider.

Fælleden bør bevares og vedligeholdes med sin fauna, som er uerstattelig. En campingplads vil mindske mulighederne for at både dyreliv bevares og at by-liv kan nyde godt af åndehullet midt i byen.

Amager fælled er ikke en bar plet på landkortet. En campingplads vil ødelægge miljøet.

Vedhæftede filer:

Der er ingen vedhæftede filer

Høringssvaret kan ses på nettet på følgende adresse:

<http://blivhoert.kk.dk/node/13202>

Har du spørgsmål til høringssvaret - eller tekniske problemer kan du kontakte forvaltningen på:

Byens Udvikling
Center for Byplanlægning
Teknik- og Miljøforvaltningen
Telefon: 33 66 33 66

Helle Hinsch

Fra: TMFKP BU
Sendt: 1. august 2016 11:29
Til: TMFKP BU CBP Byplankontorerne
Emne: VS: Høringssvar: Camping på Amager Fælled - Lokalplanforslag med miljørapport (2015-0002191). Afsender: Rune Gade

Fra: noreply@blivhoert.kk.dk [mailto:noreply@blivhoert.kk.dk]
Sendt: 1. august 2016 10:16
Til: TMFKP BU
Emne: Høringssvar: Camping på Amager Fælled - Lokalplanforslag med miljørapport (2015-0002191). Afsender: Rune Gade

Tak for dit høringssvar i forbindelse med Camping på Amager Fælled - Lokalplanforslag med miljørapport

Du vil ikke få et direkte svar på dit høringssvar med mindre det er en byggesagshøring. Når høringsperioden er slut, vil forvaltningen samle alle de indkomne høringssvar og indarbejde dem i den politiske behandling, som kan følges på kk.dk.

Dit høringssvar er modtaget med følgende oplysninger:

Sagsnummer: 2015-0002191
Svar id: 13201
Navn: Rune Gade
Postnr/by: 2300 København S
Organisation: Privat
Adresse: Chr. Svendsens Gade 4, 5. sal
Email:
Øvrige Kontaktoplysninger: Mobil

Høringssvar:

Kære Københavns Kommune!

Jeg har læst kommunens lokalplansforslag vedr. Camping på Amager Fælled (sags. nr. 2015-0002191) og har følgende kommentarer. Som mangeårige bruger af Amager Fælled og Kalvebod Fælled i forbindelse med motionsløb, gå- og cykelture er jeg bestyrtet over at se, at kommunen har til hensigt at inddrage en stor del af Amager Fælleds enestående naturområde til campingpladser. Med etableringen af Ørestaden er store områder af Vestamagers natur allerede gået tabt. Det er enestående at en storby som København har et stort, fredet naturområde så tæt på sin bymidte. Det er en stort attraktion for byens borgere såvel som for turister, som netop værdsætter København for dens grønne profil. Ønsket om at stille tidssvarende campingfaciliteter til rådighed er naturligvis fint, men det er paradoksalt og trist, hvis det sker med den omkostning, at den selvsamme natur, som campister ofte forstår at sætte pris på, går tabt. I stedet for at inddrage den sparsomme, vilde natur, der findes i nærheden af Københavns centrum, burde kommunen tænke på utraditionelle løsninger ved fx at lave flydende campinghytter i vandområder i Københavns Havn. Amager Fælled er hjemsted for utallige fugle- og dyrearter, hvis tilstedeværelse i Københavns nærområde er truet af denne lokalplan, ligesom områdets rekreative karakter for byens borgere er truet af planen. Derfor anbefaler jeg, at lokalplanen tages af bordet og nye, mere visionære og grønne planer bliver sat på dagsordenen.

Med venlig hilsen,
Rune Gade

Vedhæftede filer:

Der er ingen vedhæftede filer

Høringssvaret kan ses på nettet på følgende adresse:

<http://blivhoert.kk.dk/node/13201>

(60)

Helle Hinsch

Fra: TMFKP BU
Sendt: 1. august 2016 11:30
Til: TMFKP BU CBP Byplankontorerne
Emne: VS: Høringssvar: Camping på Amager Fælled - Lokalplanforslag med miljørapport (2015-0002191). Afsender: Steffen Rasmussen
Vedhæftede filer: Høringssvar for Camping på Amager Fælled.pdf

Fra: noreply@blivhoert.kk.dk [mailto:noreply@blivhoert.kk.dk]
Sendt: 31. juli 2016 06:34
Til: TMFKP BU
Emne: Høringssvar: Camping på Amager Fælled - Lokalplanforslag med miljørapport (2015-0002191). Afsender: Steffen Rasmussen

Tak for dit høringssvar i forbindelse med Camping på Amager Fælled - Lokalplanforslag med miljørapport

Du vil ikke få et direkte svar på dit høringssvar med mindre det er en byggesagshøring. Når høringsperioden er slut, vil forvaltningen samle alle de indkomne høringssvar og indarbejde dem i den politiske behandling, som kan følges på kk.dk.

Dit høringssvar er modtaget med følgende oplysninger:

Sagsnummer: 2015-0002191
Svar id: 13196
Navn: Steffen Rasmussen
Postnr/by: 2300 København
Organisation: Amager Fælleds Venner
Adresse: Jens Otto Krags Gade 8, 7.tv.
Email:
Øvrige Kontaktoplysninger:

Høringssvar:

Vedhæftede filer:

Høringssvar for Camping på Amager Fælled.pdf

Høringssvaret kan ses på nettet på følgende adresse:

<http://blivhoert.kk.dk/node/13196>

Har du spørgsmål til høringssvaret - eller tekniske problemer kan du kontakte forvaltningen på:

Byens Udvikling
Center for Byplanlægning
Teknik- og Miljøforvaltningen
Telefon: 33 66 33 66

Det er muligt at klage over retlige spørgsmål i forbindelse med en afgørelse. Borgerrepræsentationen har truffet jf. planloven. Klagen sendes til kommunen, som sender den videre til Naturklagenævnet. Læs mere om klagemuligheder på www.blivhoert.kk.dk

Amager Fælled Venners hørings svar vedr. Camping på Amager Fælled

Amager Fælleds Venner er en borgerforening der ønsker at bevare og udvikle Amager Fælled som et fælles rekreativt naturområde der tager hensyn til biodiversiteten, til glæde for nuværende og fremtidige borgere på Amager og i København generelt.

Amager Fælled er historisk og traditionelt set en fælles ressource for alle, og en "privatisering" af området vil fratage fælleden dets betydning - et fælles naturområde! Amager Fælleds Venner er derfor meget optaget af planerne for anlæggelse af en eventuel campingplads på Amager Fælled, som Borgerrepræsentationen har sendt i høring.

Ved vurdering af planerne for campingpladsen på Amager Fælled og den hermed forbundne inddragelse af 145.000 kvm. af Amager Fælleds naturområder, bør man bl.a. se på befolkningstilvæksten i Amager Vest.

Amager Vest, herunder Islands Brygge området er den del af København, der får den største befolkningstilvækst i de kommende år. Således vurderer man, at befolkningstilvæksten i dette område vil stige, over de kommende 10 år med 35 %. Det er uheldigt, at netop denne bydel skal afgive grønne områder til anlæggelse af en campingplads, pga. det afledte behov for grønne områder der medfølger flere borgere. Amager Fælleds Venner skal derfor kraftigt henstille til, at den påtænkte campingplads ikke anlægges på Amager Fælled, hvor der pga. den øgede befolkningstilvækst i området er et særligt behov for at bevare og udvikle Københavns grønne lunger, som har en sundhedsfremmende effekt til glæde for de – mange – beboere, og ikke mindst naturen.

En campingplads er i sig selv en facilitet, der først og fremmest er til gavn for turister og ikke for de lokale beboere. Det må i den forbindelse siges at være noget af en tilsnigelse, når det på side 6 i høringsmaterialet under overskriften "Liv på fælleden" hævdes, at med anlæggelse af campingpladsen kan flere nyde godt af fælledens natur, og at campingpladsen hermed understøtter strategien om en bynær natur. Det må tværtimod forventes, at færre lokale borgere vil benytte naturområdet ved og omkring campingpladsen, når der er anlagt campinghytter, parkeringspladser, bygninger og opstillet telte mv. som foreslået i lokalplanen. De fleste spadserende, løbere og hundeluffere vil gå uden om et sådant område, som sandsynligvis vil føles forbeholdt turister.

Inddragelse af arealet til campingplads vil ødelægge vigtige levesteder for dyr, planter og insekterⁱⁱ, samt forringe de allerede hæmmede muligheder for flora og faunas spredning på tværs af Amager Fælled og sydover mod Kalvebod Fælled. Naturen har brug for store sammenhængende områder, så den kan bevares og udvikles. Selv et lille indgreb vil være et overgreb mod mikromiljøet.

Amager Fælleds Venner anbefaler i stedet, at der etableres flere naturnære shelters, som kan understøtte kommunens ambitioner om turisme i området, uden større negative påvirkninger på de eksisterende erhverv, rekreative områder og naturen som helhed.

Den egentlige naturværdi af fælledens areal ignoreres i øvrigt, da der er et væsentligt mindre reelt naturområde pga. byforøgelse, haveforeninger, skole og SFO'er, vandrehjem, motocross-, fodbold- og modelfly- baner, mv.

Der ligger allerede en campingpladsⁱⁱⁱ på Amager foruden vandrehjemmet, som direkte kan blive truet og udkonkurreret af en kommunalt etableret og finansieret campingplads.

Såfremt Borgerrepræsentationen alligevel vælger, at følge administrationens aktuelle forslag om anlæg af en campingplads, har Amager Fælleds Venner følgende bemærkninger til de foreliggende planer.

Da Amager Fælled er et fredet naturområde, må det være helt afgørende ved anlæg af en campingplads, at der *kun* inddrages de naturområder, som er strengt nødvendige for at anlægge campingpladsen.

Det er herudover vigtigt, at de naturområder som inddrages til campingformål, så vidt muligt, forsat bliver offentligt tilgængelige og bevarer det eksisterende naturpræg.

Vi taler imod etablering af parkeringspladser, da det vil optage væsentlig plads, skæmme området og forurene mikromiljøet. Hvis de absolut skal etableres henstiller vi til, at der kun etableres de mest nødvendige parkeringspladser tæt på Vejlands Allé således, at campister må gå ud til deres designerede campingområde på fælleden. Dermed bevares områdets naturpræg.

Amager Fælleds Venner vil kraftigt henstille til, at den udbygningstakst som er foreslået i lokalplanen på side 5 ændres således, at der først anlægges campingarealer omkring det eksisterende vandrehjem, og senere, hvis der bliver behov herfor, anlægges campingarealer "ude på fælleden".

I forhold til tegningen^{iv} over udbygningstakst bør de skraverede "blå" områder derfor være de områder, hvor der først anlægges campingplads. Såfremt der senere viser sig behov for udbygning kan det skraverede "grønne" område, der stikker direkte ind på fælleden anvendes hertil.

Saltning skal undgås på hele campingpladsen, da det vil næringsberige området og være skadeligt for det omkringliggende miljø.

For miljøets skyld bør området ikke drænes og regnvandet håndteres ved LAR-løsninger^v og der etableres ekstensive grønne tage på bygningerne.

Herudover er det Amager Fælleds Venners opfattelse, at kommunen i forlængelse af høringsperioden og inden Borgerrepræsentationen behandler lokalplanforslaget bør afholde dialogmøder med borgere og inddrage lokale foreninger mv. Formålet med dette er, at de lokale kræfter inddrages mest muligt i den konkrete planlægning og der sker anvendelse af høringssvarenes synspunkter.

Amager Fælleds Venner deltager gerne i et møde med kommunen eller uddyber på anden vis ovenstående synspunkter vedr. anlæg af campingplads på Amager Fælled.

Med venlig hilsen

Amager Fælleds Venner

ⁱ Se artikel i Berlingske fra 6. maj 2016: <http://www.b.dk/nationalt/forskere-denne-bydel-i-koebenhavn-er-den-mest-hippe-om-10-aar>

ⁱⁱ Michaelsen, A. N. et al: Vidensindsamling Natur 2013 Amager Fælled. 2014

ⁱⁱⁱ Copenhagen Camping

^{iv} Udført af Thing Brandt Landskab

^v Håndtering af regnvand så tæt på kilden som muligt kaldes i daglig tale for LAR – Lokal Afledning af Regnvand, eller Lokal Anvendelse af Regnvand

Helle Hinsch

Fra: TMFKP BU
Sendt: 1. august 2016 11:31
Til: TMFKP BU CBP Byplankontorerne
Emne: VS: Høringssvar: Camping på Amager Fælled - Lokalplanforslag med miljørapport (2015-0002191). Afsender: Peter Lyth

Fra: noreply@blivhoert.kk.dk [mailto:noreply@blivhoert.kk.dk]
Sendt: 31. juli 2016 00:49
Til: TMFKP BU
Emne: Høringssvar: Camping på Amager Fælled - Lokalplanforslag med miljørapport (2015-0002191). Afsender: Peter Lyth

Tak for dit høringssvar i forbindelse med Camping på Amager Fælled - Lokalplanforslag med miljørapport

Du vil ikke få et direkte svar på dit høringssvar med mindre det er en byggesagshøring. Når høringsperioden er slut, vil forvaltningen samle alle de indkomne høringssvar og indarbejde dem i den politiske behandling, som kan følges på kk.dk.

Dit høringssvar er modtaget med følgende oplysninger:

Sagsnummer: 2015-0002191
Svar id: 13195
Navn: Peter Lyth
Postnr/by: 2300 København S
Organisation:
Adresse: Leifsgade 13, 3.th.
Email:
Øvrige Kontaktoplysninger:

Høringssvar:

Kære borgerrepræsentation.

Jeg opfordrer jer hermed kraftigt til at nedstemme planerne om campingplads (og lokalplanen herfor) på Amager Fælled.

Lad Fælleden være, tak.

Amager Fælled er for mange københavnere et grønt åndehul, som vi nyder, som den er. En times ro væk fra storbyens larm - midt i storbyen - det er muligt på Amager Fælled. Her er der stadig rådyr og vilde planter - og der er plads.

Ja, det minder om savanne nogle steder. Andre steder er der krat. Et tredje sted et udsigtspunkt ind over byen. Et fjerde sted plukker vi bær. Vi løber, går ture, elsker, slikker sol, spiller bold, og ikke mindst nyder vi at kunne være helt alene med naturen i fred og ro. Væk fra ræset. arbejdet, vækstsnaaken og væk fra manden eller konen, børnene eller kæresten. Vi bruger Fælleden som et fristed med plads nye frie, anderledes tanker, til et højt skrig i raseri eller en fin sensibel naturoplevelse med et rådyr en meget tidlig morgen i tågen. Og til det behøver vi plads.

Det helt grundlæggende for oplevelserne på Fælleden er PLADS - eller som tyskerne ville sige: Lebensraum - for både dyr og for mennesker! Og derfor har vi ikke brug for at gøre Fælleden mindre med en campingplads! Giv os lov til at nyde naturen, som den nu er - uden at skulle lave alle mulige 'udviklinger', bebyggelser og campingpladser. Find et andet sted til den campingplads, hvis den er nødvendig.

I Berlin har de Tiergarten liggende midt inde i byen. De har en anden historie og Tiergarten har ikke altid set sådan ud (efter bombardementerne i 1945), men berlinske politikere kunne jo aldrig drømme om at placere en campingplads midt i - eller i udkanten af - Tiergarten! Det ville ikke bare være provinsielt - det ville også være bizart.

Og hvad med Central Park? En campingplads midt i åndehullet? Kunne i se det for jer? Nej, vel?

61

Storbyer har brug for åndehuller. Og vi skal være glade for at vi har Amager Fælled - den skal ikke indskrænkes.

Stop campingpladsen - og send samtidig By & Havn en besked om at droppe Amager Fælled Kvarter - der er et udmærket alternativt forslag til den økonomiske del af sagen her: <http://www.dn.dk/Default.aspx?ID=30977>.

Jeg sender lige et link med om en, der har givetvist har følt sig presset ud og væk fra Fælled. Lad os stoppe det nu. <http://ekstrabladet.dk/112/her-bliver-raadyr-reddet-op-af-havnen-i-koebe...>

Med venlig hilsen
Peter Lyth

Vedhæftede filer:

Der er ingen vedhæftede filer

Høringssvaret kan ses på nettet på følgende adresse:

<http://blivhoert.kk.dk/node/13195>

Har du spørgsmål til høringssvaret - eller tekniske problemer kan du kontakte forvaltningen på:

Byens Udvikling
Center for Byplanlægning
Teknik- og Miljøforvaltningen
Telefon: 33 66 33 66

Det er muligt at klage over retlige spørgsmål i forbindelse med en afgørelse Borgerrepræsentationen har truffet jf. planloven. Klagen sendes til kommunen, som sender den videre til Naturklagenævnet. Læs mere om klagemuligheder på www.blivhoert.kk.dk

Helle Hinsch

Fra: TMFKP BU
Sendt: 1. august 2016 11:31
Til: TMFKP BU CBP Byplankontorerne
Emne: VS: Høringssvar: Camping på Amager Fælled - Lokalplanforslag med miljørapport (2015-0002191). Afsender: Signe Ravn

Fra: noreply@blivhoert.kk.dk [mailto:noreply@blivhoert.kk.dk]
Sendt: 29. juli 2016 17:43
Til: TMFKP BU
Emne: Høringssvar: Camping på Amager Fælled - Lokalplanforslag med miljørapport (2015-0002191). Afsender: Signe Ravn

Tak for dit høringssvar i forbindelse med Camping på Amager Fælled - Lokalplanforslag med miljørapport

Du vil ikke få et direkte svar på dit høringssvar med mindre det er en byggesagshøring. Når høringsperioden er slut, vil forvaltningen samle alle de indkomne høringssvar og indarbejde dem i den politiske behandling, som kan følges på kk.dk.

Dit høringssvar er modtaget med følgende oplysninger:

Sagsnummer: 2015-0002191
Svar id: 13193
Navn: Signe Ravn
Postnr/by: 2300 København S
Organisation:
Adresse: Njalsgade 55, 4.tv.
Email:
Øvrige Kontaktoplysninger:

Høringssvar:

Det er dybt skuffende, at de københavnske politikere nu planlægger at inddrage endnu en luns af Amager Fælled. Amager Fælled er et åndehul for byens borgere, en afstresningslomme, en mulighed for at opleve naturen tæt på, og for mit eget vedkommende en afgørende årsag til, at jeg har bosat mig i området. Fælleden bør ikke ende som en velklippet græsplæne for glade campister, der bare er forbi i ganske få dage. Københavnerne er her hele året, og vi glæder os over at bo tæt på et stykke natur, som man kan blive væk i på den gode måde. Argumentationen om, at Bellahøj Camping ikke kan moderniseres i tilstrækkelig grad, og at det skulle nødvendiggøre en campingplads på fælleden, er simpelthen ikke gangbar. Man kan ikke rimeligvis drage den slutning.

Det her handler om mere en bare en campingplads, der er også planer om høje boliger (som næppe er til at betale for folk med almindelige lønninger) og en havnetunnel. Det er salamimetoden. Der skæres hele tiden skiver væk, og til sidst er der intet fælled tilbage. Politikere skylder borgerne at melde klart ud præcis hvor meget fælled, der vil blive endeligt fredet, før det er for sent.

Vedhæftede filer:

Der er ingen vedhæftede filer

Høringssvaret kan ses på nettet på følgende adresse:

<http://blivhoert.kk.dk/node/13193>

Har du spørgsmål til høringssvaret - eller tekniske problemer kan du kontakte forvaltningen på:

Erhardt Franzen
Agerlandsvej 33,
2300 København S.

Teknik- og Miljøforvaltningen
Byens Udvikling
Postboks 348
1503 København V.

København den 4. august 2016

Høringssvar vedrørende forslag til lokalplan Camping på Amager Fælled

Som udgangspunkt finder jeg det meget uheldigt og særdeles mangelfuldt gennemtænkt at placere en campingplads – med disponering af 14,5 hektar af Amager Fælleds enestående naturarealer. Disponeringen vil medvirke til en trinvis ødelæggelse af den rest af naturværdier, der er tilbage og som Amager Fælled kendes for i dag.

Der er i lokalplanforslaget givet en omfangsrig begrundelse for etablering og indretning af en campingplads på Amager Fælled. Som led i begrundelser er dele af aktuel lovgivning søgt imødekømt ved meget tilsigtede, kreative beskrivelser (landzonenloven, miljølovgivningen, den turistpolitiske redegørelse mv.), lige som den aktuelt reviderede "Udviklingsplan 2016" for Amager Fælled slet ikke er omtalt og dermed inddraget i vurderingsgrundlaget for lokalplanforslaget, hvilket må anses for mangelfuldt.

I lokalplanforslaget er heller ikke medtaget vurderinger omkring en campingplads' situation i vinterhalvåret, hvor den ligger øde og tomt hen, og hvor installationerne med standere for tilkobling af el, vand og kloak for autocampere, campingvogne og campingbusser/-homes samt øvrige faste installationer på pladsen vil fremstå som nøgne installationer, der på ingen måde pynter eller bidrager med forskønnelse og natur i området.

De indrettede campinghytter, der ligeledes må formodes at være tomme og ubrugte i dele af året, vil med den bynære beliggenhed være lettilgængelige for hærværk og/eller bosted for lov- og hjemløse mennesker. Heller ikke disse aspekter er medtaget i beskrivelsen af lokalplanforslaget.

I lande – med udpræget campingkultur – indrettes campingpladser ikke inde i byerne, som der her lægges op til på Amager Fælled. Og da slet ikke, når det er pladser med adgang for motoriserede køretøjer af anseelig størrelse, som mange campingvogne, autocampere og campingbusser er. Campingpladser for disse køretøjer (motoriserede campister) placeres i struktureret afstand fra storbyerne, så de på den ene side ikke belaster det bytætte trafiknet og på den anden side at pladserne kan anvendes til andre formål uden for sæson.

I forhold til København vil en placering af en campingplads på Vestegnen være oplagt. Her er særdeles egnede arealer til rådighed (Ishøj, Taastrup, Ballerup, Herlev), og med de udbyggede

offentlige transportmidler med nyt toget fra København over Køge til Ringsted, S-tog og busser vil campisterne hurtigt og let kunne komme til/fra København i fx turist- og indkøbsøjemed.

Med ovennævnte forslag vil det kunne undgås, at endnu i hundredetusindvis af m² af bevaringsværdige naturværdier for københavnernes og danskerne på Amager Fælled ødelægges. Ved en strategisk placering på Vestegnen kan der tilligemed tages højde for en eventuel udvidelse af campingpladsen i fremtiden.

Med venlig hilsen

Erhardt Franzen

Helle Hinsch

Fra: TMFKP BU
Sendt: 5. august 2016 10:49
Til: TMFKP BU CBP Byplankontorerne
Emne: VS: Høringssvar: Camping på Amager Fælled - Lokalplanforslag med miljørapport (2015-0002191). Afsender: Erhardt Franzen

Fra: noreply@blivhoert.kk.dk [mailto:noreply@blivhoert.kk.dk]

Sendt: 5. august 2016 10:37

Til: TMFKP BU

Emne: Høringssvar: Camping på Amager Fælled - Lokalplanforslag med miljørapport (2015-0002191). Afsender: Erhardt Franzen

Tak for dit høringssvar i forbindelse med Camping på Amager Fælled - Lokalplanforslag med miljørapport

Du vil ikke få et direkte svar på dit høringssvar med mindre det er en byggesagshøring.

Når høringsperioden er slut, vil forvaltningen samle alle de indkomne høringssvar og indarbejde dem i den politiske behandling, som kan følges på kk.dk.

Dit høringssvar er modtaget med følgende oplysninger:

Sagsnummer: 2015-0002191

Svar id: 13230

Navn: Erhardt Franzen

Postnr/by: 2300 København S

Organisation:

Adresse: Agerlandsvej

Email:

Øvrige Kontaktoplysninger:

Høringssvar:

Høringssvar vedrørende forslag til lokalplan Camping på Amager Fælled

Som udgangspunkt finder jeg det meget uheldigt og særdeles mangelfuldt gennemtænkt at placere en campingplads – med disponering af 14,5 hektar af Amager Fælleds enestående naturarealer. Disponeringen vil medvirke til en trinvis ødelæggelse af den rest af naturværdier, der er tilbage og som Amager Fælled kendes for i dag.

Der er i lokalplanforslaget givet en omfangsrig begrundelse for etablering og indretning af en campingplads på Amager Fælled. Som led i begrundelser er dele af aktuel lovgivning søgt imødekommet ved meget tilsigtede, kreative beskrivelser (landzoneloven, miljølovgivningen, den turistpolitiske redegørelse mv.), lige som den aktuelt reviderede "Udviklingsplan 2016" for Amager Fælled slet ikke er omtalt og dermed inddraget i vurderingsgrundlaget for lokalplanforslaget, hvilket må anses for mangelfuldt.

I lokalplanforslaget er heller ikke medtaget vurderinger omkring en campingplads` situation i vinterhalvåret, hvor den ligger øde og tomt hen, og hvor installationerne med standere for tilkobling af el, vand og kloak for autocampere, campingvogne og campingbusser/-homes samt øvrige faste installationer på pladsen vil fremstå som nøgne installationer, der på ingen måde pynter eller bidrager med forskønnelse og natur i området.

De indrettede campinghytter, der ligeledes må formodes at være tomme og ubrugte i dele af året, vil med den bynære beliggenhed være lettilgængelige for hærværk og/eller bosted for lov- og hjemløse mennesker. Heller ikke disse aspekter er medtaget i beskrivelsen af lokalplanforslaget.

I lande – med udpræget campingkultur – indrettes campingpladser ikke inde i byerne, som der her lægges op til på Amager Fælled. Og da slet ikke, når det er pladser med adgang for motoriserede køretøjer af anseelig størrelse, som mange campingvogne, autocampere og campingbusser er. Campingpladser for disse køretøjer (motoriserede campister) placeres i struktureret afstand fra storbyerne, så de på den ene side ikke belaster det bytætte trafiknet og på den anden side at pladserne kan anvendes til andre formål uden for sæson.

I forhold til København vil en placering af en campingplads på Vestegnen være oplagt. Her er særdeles egnede arealer til rådighed (Ishøj, Taastrup, Ballerup, Herlev), og med de udbyggede offentlige transportmidler med nyt toget fra København over Køge til Ringsted, S-tog og busser vil campisterne hurtigt og let kunne komme til/fra København i fx turist- og indkøbsøjemed.

Med ovennævnte forslag vil det kunne undgås, at endnu i hundredetusindvis af m² af bevaringsværdige naturværdier for københavnere og danskerne på Amager Fælled ødelægges. Ved en strategisk placering på Vestegnen kan der tilligemed tages højde for en eventuel udvidelse af campingpladsen i fremtiden.

Med venlig hilsen
Erhardt Franzen

Vedhæftede filer:

Der er ingen vedhæftede filer

Høringssvaret kan ses på nettet på følgende adresse:

<http://blivhoert.kk.dk/node/13230>

Har du spørgsmål til høringssvaret - eller tekniske problemer kan du kontakte forvaltningen på:

Byens Udvikling
Center for Byplanlægning
Teknik- og Miljøforvaltningen
Telefon: 33 66 33 66

Det er muligt at klage over retlige spørgsmål i forbindelse med en afgørelse Borgerrepræsentationen har truffet jf. planloven. Klagen sendes til kommunen, som sender den videre til Naturklagenævnet. Læs mere om klagemuligheder på www.blivhoert.kk.dk

Helle Hinsch

Fra: TMFKP BU
Sendt: 1. august 2016 14:37
Til: TMFKP BU CBP Byplankontorerne
Emne: VS: Høringssvar: Camping på Amager Fælled - Lokalplanforslag med miljørapport (2015-0002191). Afsender: Daniel Espeland

Fra: noreply@blivhoert.kk.dk [mailto:noreply@blivhoert.kk.dk]
Sendt: 1. august 2016 14:21
Til: TMFKP BU
Emne: Høringssvar: Camping på Amager Fælled - Lokalplanforslag med miljørapport (2015-0002191). Afsender: Daniel Espeland

Tak for dit høringssvar i forbindelse med Camping på Amager Fælled - Lokalplanforslag med miljørapport

Du vil ikke få et direkte svar på dit høringssvar med mindre det er en byggesagshøring. Når høringsperioden er slut, vil forvaltningen samle alle de indkomne høringssvar og indarbejde dem i den politiske behandling, som kan følges på kk.dk.

Dit høringssvar er modtaget med følgende oplysninger:

Sagsnummer: 2015-0002191
Svar id: 13204
Navn: Daniel Espeland
Postnr/by: 2200 København
Organisation:
Adresse: Meinungsgade 24, 2th
Email:
Øvrige Kontaktoplysninger:

Høringssvar:

Jeg vil melde min modstand mod den foreslåede plan om ny campingplads ved Amager Fælled.

Som Nordman fast bosat i København er jeg meget betænkelig til en videre indskrænkning på Amager Fælled, et globalt helt unikt naturområdet midt i en verdensby. Jeg savner tit den ville natur jeg selv er opvokset med i Norge, og det nærmeste jeg kan komme det rundt heromkring er i Amager Fælled.

Det passer heller ikke særlig godt ind i kommuneplanen af 2013. Hva med at indarbejde noe camping i Sydhavn, der hvor der skal udvikles og bestemmes nye plantegning i 2017?

Vedhæftede filer:

Der er ingen vedhæftede filer

Høringssvaret kan ses på nettet på følgende adresse:

<http://blivhoert.kk.dk/node/13204>

Har du spørgsmål til høringssvaret - eller tekniske problemer kan du kontakte forvaltningen på:

Byens Udvikling
Center for Byplanlægning
Teknik- og Miljøforvaltningen
Telefon: 33 66 33 66

65

Helle Hinsch

Fra: TMFKP BU
Sendt: 2. august 2016 09:32
Til: TMFKP BU CBP Byplankontorerne
Emne: VS: Høringssvar: Camping på Amager Fælled - Lokalplanforslag med miljørapport (2015-0002191). Afsender: Sarah Rosenkrands

Fra: noreply@blivhoert.kk.dk [mailto:noreply@blivhoert.kk.dk]
Sendt: 1. august 2016 17:01
Til: TMFKP BU
Emne: Høringssvar: Camping på Amager Fælled - Lokalplanforslag med miljørapport (2015-0002191). Afsender: Sarah Rosenkrands

Tak for dit høringssvar i forbindelse med Camping på Amager Fælled - Lokalplanforslag med miljørapport

Du vil ikke få et direkte svar på dit høringssvar med mindre det er en byggesagshøring. Når høringsperioden er slut, vil forvaltningen samle alle de indkomne høringssvar og indarbejde dem i den politiske behandling, som kan følges på kk.dk.

Dit høringssvar er modtaget med følgende oplysninger:

Sagsnummer: 2015-0002191
Svar id: 13206
Navn: Sarah Rosenkrands
Postnr/by: 2300 København
Organisation:
Adresse: Halldansgade
Email:
Øvrige Kontaktoplysninger:

Høringssvar:

Nej Til campingplads og flere boliger på Amager Fælled. Lad os bevare vores pragtfulde åndehul midt i byen, som er uundværligt for både flora og fauna, dyr og os mennesker, som hver dag nyder godt at dette rekreative område.

Vedhæftede filer:

Der er ingen vedhæftede filer

Høringssvaret kan ses på nettet på følgende adresse:

<http://blivhoert.kk.dk/node/13206>

Har du spørgsmål til høringssvaret - eller tekniske problemer kan du kontakte forvaltningen på:

Byens Udvikling
Center for Byplanlægning
Teknik- og Miljøforvaltningen
Telefon: 33 66 33 66

Det er muligt at klage over retlige spørgsmål i forbindelse med en afgørelse Borgerrepræsentationen har truffet jf. planloven. Klagen sendes til kommunen, som sender den videre til Naturklagenævnet. Læs mere om klagemuligheder på www.blivhoert.kk.dk

66

Helle Hinsch

Fra: TMFKP BU
Sendt: 2. august 2016 09:32
Til: TMFKP BU CBP Byplankontorerne
Emne: VS: Høringssvar: Camping på Amager Fælled - Lokalplanforslag med miljørapport (2015-0002191). Afsender: Christian Laustsen

Fra: noreply@blivhoert.kk.dk [mailto:noreply@blivhoert.kk.dk]
Sendt: 1. august 2016 16:47
Til: TMFKP BU
Emne: Høringssvar: Camping på Amager Fælled - Lokalplanforslag med miljørapport (2015-0002191). Afsender: Christian Laustsen

Tak for dit høringssvar i forbindelse med Camping på Amager Fælled - Lokalplanforslag med miljørapport

Du vil ikke få et direkte svar på dit høringssvar med mindre det er en byggesagshøring. Når høringsperioden er slut, vil forvaltningen samle alle de indkomne høringssvar og indarbejde dem i den politiske behandling, som kan følges på kk.dk.

Dit høringssvar er modtaget med følgende oplysninger:

Sagsnummer: 2015-0002191
Svar id: 13205
Navn: Christian Laustsen
Postnr/by: 1775 København V
Organisation:
Adresse: Freundsgade 15
Email:
Øvrige Kontaktoplysninger:

Høringssvar:

Nej til campingplads og mere byggeri på Amager Fælled. Bevar fælleden. Vi har brug for naturen.

Vedhæftede filer:

Der er ingen vedhæftede filer

Høringssvaret kan ses på nettet på følgende adresse:

<http://blivhoert.kk.dk/node/13205>

Har du spørgsmål til høringssvaret - eller tekniske problemer kan du kontakte forvaltningen på:

Byens Udvikling
Center for Byplanlægning
Teknik- og Miljøforvaltningen
Telefon: 33 66 33 66

Det er muligt at klage over retlige spørgsmål i forbindelse med en afgørelse Borgerrepræsentationen har truffet jf. planloven. Klagen sendes til kommunen, som sender den videre til Naturklagenævnet. Læs mere om klagemuligheder på www.blivhoert.kk.dk

Helle Hinsch

Fra: TMFKP BU
Sendt: 3. august 2016 10:34
Til: TMFKP BU CBP Byplankontorerne
Emne: VS: Høringssvar: Camping på Amager Fælled - Lokalplanforslag med miljørapport (2015-0002191). Afsender: Victor Aalund

Fra: noreply@blivhoert.kk.dk [mailto:noreply@blivhoert.kk.dk]
Sendt: 3. august 2016 09:41
Til: TMFKP BU
Emne: Høringssvar: Camping på Amager Fælled - Lokalplanforslag med miljørapport (2015-0002191). Afsender: Victor Aalund

Tak for dit høringssvar i forbindelse med Camping på Amager Fælled - Lokalplanforslag med miljørapport

Du vil ikke få et direkte svar på dit høringssvar med mindre det er en byggesagshøring. Når høringsperioden er slut, vil forvaltningen samle alle de indkomne høringssvar og indarbejde dem i den politiske behandling, som kan følges på kk.dk.

Dit høringssvar er modtaget med følgende oplysninger:

Sagsnummer: 2015-0002191
Svar id: 13218
Navn: Victor Aalund
Postnr/by: 2300 København S
Organisation:
Adresse: Dovregade 5, 3 tv
Email:
Øvrige Kontaktoplysninger:

Høringssvar:

Kære Borgerrepræsentation,
Jeg vil gerne lægge mig i slipstrømmen af de mange gode og kvalificerede indlæg, der er kommet imod en ny campingplads på Amager Fælled.
Jeg er selv bosiddende på Amager og har været det på flere lokationer gennem efterhånden mange år. Jeg er generelt meget betaget af Amagers natur, fra både Strandparken til Amager Fælled.
Jeg har altid nydt at både løbe og cykle i Amager Fælled og ser det som et fantastisk frirum langt væk fra trafik og støj, men rendyrket natur – noget, der er helt unikt ved København!
At lave en campingplads på Amager Fælled vil efter min mening være skudt helt ved siden af og vil udvise stor dis-respekt for den natur, som vokser i Københavns baghave! Det er ikke en natur, som vi bør negligere eller "klatte væk" til tilfældige projekter – det er en natur, som vi bør værne om og føle os stolte af at have bevaret i så mange år! Tilmed har Nordea Fonden afsat et større millionbeløb til Naturpark Amager, som bl.a. dækker Amager Fælled, og som vil løfte området på en respektfuld og bæredygtig måde med hensyn til natur, dyreliv, brugere – og turister! Det vil være meget ærgerligt at ødelægge med en campingplads midt i det hele!
Jeg håber meget, at I tager alle disse gode indlæg til jer, og på det kraftigste overvejer at placere en kommende campingplads i et af Københavns mest særprægede og unikke naturperler – uanset hvad der måtte være af eksterne markeds kræfter..!
Dbh. Victor, Landskabsarkitekt

Vedhæftede filer:

Der er ingen vedhæftede filer

Høringssvaret kan ses på nettet på følgende adresse:

<http://blivhoert.kk.dk/node/13218>

Helle Hinsch

Fra: TMFKP BU
Sendt: 3. august 2016 10:35
Til: TMFKP BU CBP Byplankontorerne
Emne: VS: Høringssvar: Camping på Amager Fælled - Lokalplanforslag med miljørapport (2015-0002191). Afsender: finn asved

Fra: noreply@blivhoert.kk.dk [mailto:noreply@blivhoert.kk.dk]

Sendt: 2. august 2016 19:06

Til: TMFKP BU

Emne: Høringssvar: Camping på Amager Fælled - Lokalplanforslag med miljørapport (2015-0002191). Afsender: finn asved

Tak for dit høringssvar i forbindelse med Camping på Amager Fælled - Lokalplanforslag med miljørapport

Du vil ikke få et direkte svar på dit høringssvar med mindre det er en byggesagshøring.

Når høringsperioden er slut, vil forvaltningen samle alle de indkomne høringssvar og indarbejde dem i den politiske behandling, som kan følges på kk.dk.

Dit høringssvar er modtaget med følgende oplysninger:

Sagsnummer: 2015-0002191

Svar id: 13215

Navn: finn asved

Postnr/by: 2450 København SV

Organisation: Copenhagen City Camp

Adresse: Elværksvej 9

Email:

Øvrige Kontaktoplysninger: --

Høringssvar:

Selvfølgelig skal der ikke være en campingplads i en storby som København. Bellahøj er og har altid været en skamplet på København, så selvfølgelig skal den nedlægges. Camping er for naturen og for de campingvogne der ønsker at se København er der i forvejen i en kort kørsels afstand til byen f.eks. Nærum camping, Absalon Camping, Charlottenlund C. etc. Grunden til at man har vandrehjem i byerne er at teltfolket kan overnatte i disse når de besøger København. Hvad så med de mange autocampere der årligt besøge København, læs 5000, hvad med dem.

I 15 år har jeg drevet Copenhagen City Camp, i 15 år har jeg prøvet at overbevis skiftende Borgmester at der skal findes en permanent løsning til dette segment, men uden held, jeg har været heldig at haft mulighed for at leje mig ind på midlertidige grunde, men med den byggehastighed der er, er det ved at være slut.

Jeg var selv involveret i op starten af det omtalte projekt, prøvede forgæves at advare Kommunen om det håbløse i at have en campingplads i en storby, men forgæves.

Min succes med Copenhagen City Camp har bevirket at der er ved min hjælp blevet oprette lignende pladse i Amsterdam - Berlin - Oslo. I disse byer og andre storbyer i europa findes der ikke campingpladser, så hvorfor skal KK ødelægge naturen, når der DN skriver kun bude være en auto camper plads.

Vedhæftede filer:

Der er ingen vedhæftede filer

Høringssvaret kan ses på nettet på følgende adresse:

<http://blivhoert.kk.dk/node/13215>

Helle Hinsch

Fra: TMFKP BU
Sendt: 3. august 2016 10:35
Til: TMFKP BU CBP Byplankontorerne
Emne: VS: Høringssvar: Camping på Amager Fælled - Lokalplanforslag med miljørapport (2015-0002191). Afsender: Esther Dahle

Fra: noreply@blivhoert.kk.dk [mailto:noreply@blivhoert.kk.dk]
Sendt: 2. august 2016 17:30
Til: TMFKP BU
Emne: Høringssvar: Camping på Amager Fælled - Lokalplanforslag med miljørapport (2015-0002191). Afsender: Esther Dahle

Tak for dit høringssvar i forbindelse med Camping på Amager Fælled - Lokalplanforslag med miljørapport

Du vil ikke få et direkte svar på dit høringssvar med mindre det er en byggesagshøring. Når høringsperioden er slut, vil forvaltningen samle alle de indkomne høringssvar og indarbejde dem i den politiske behandling, som kan følges på kk.dk.

Dit høringssvar er modtaget med følgende oplysninger:

Sagsnummer: 2015-0002191
Svar id: 13213
Navn: Esther Dahle
Postnr/by: 48155 Münster/ Tyskland
Organisation:
Adresse: Soester Str. 62
Email:
Øvrige Kontaktoplysninger:

Høringssvar:

Hej!
Jeg er tysk "turist", som elsker rejser til København. De sidste 8 år har jeg boet mange gange på Vandrerhjemmet på Amager Fælled og jeg elsker naturen dér! Det er noget af det bedste jeg ved under mit ophold i storbyen. Her er det hele: Naturen, dyr (på vejen til vandrerhjemmet og også lige foran mit vindue dér kunne jeg se ræve, rådyr, hare.. helt tæt på), duften, sportive muligheder, plantelivet, fritidsmuligheder som skovtursbænke og bålsteder, lyset på Fælleden en sommerdag (morgenen, aftenen, når mørket falder på), at der ikke er så mange mennesker og man alligevel ikke føler sig ensom eller utryk - det hele er bare i balance. Efter en dag i byen eller ved stranden (Amager Strandpark) er det en fantastisk cykeltour gennem parken. Jeg har tit valgt en omvej bare for fornøjelsens skyld og til at forlængere turen i det smukke grønne.
Derfor blev jeg virkelig forskrekket at læsse, at det nu skal være alvor med bebyggelsen omkring vandrerhjemmet. Det er bare synd for naturen, for alle, som bor lige i nærheden af det smukke (og alligevel ikke overbefolkede) del af København. Jeg har tit valgt Amagervandrerhjem frem for KBH-City-Vandrerhjem lige præcis på grund af Amager Fælled. Og jeg håber ikke at København kommer til at miste sikke et forunderligt stykke enestående natur, hvor der er så mange enestående muligheder for at slappe af, som man ellers kan lede længe efter (ikke bare i København). Der er så mange steder i København, hvor der er masser af plads til at bygge både det ene og det andet. Og hvor der til gengæld ikke kommer så dejligt et stykke natur til at lide under (f. eks. Refshaleøen, Nordhavn, Ørestaden syd). Så hvorfor ødelægge noget for altid, som ikke kan genoprettes og som mange flere end kun hundeluftere og nærmeste naboer til Fælleden vil komme til at savne?
Vil De ikke godt tænke over at bevare Amager Fælled som den er i dag? Amager Fælled skulle fredes! Der ville jeg virkelig sætte stor pris på! Jeg vil gerne støtte alle dem, som ønsker det samme!
Mange tak!

Vedhæftede filer:

Der er ingen vedhæftede filer

Helle Hinsch

Fra: TMFKP BU
Sendt: 3. august 2016 10:36
Til: TMFKP BU CBP Byplankontorerne
Emne: VS: Høringssvar: Camping på Amager Fælled - Lokalplanforslag med miljørapport (2015-0002191). Afsender: Sarah katrine Onsberg christiansen

Fra: noreply@blivhoert.kk.dk [mailto:noreply@blivhoert.kk.dk]

Sendt: 2. august 2016 14:42

Til: TMFKP BU

Emne: Høringssvar: Camping på Amager Fælled - Lokalplanforslag med miljørapport (2015-0002191). Afsender: Sarah katrine Onsberg christiansen

Tak for dit høringssvar i forbindelse med Camping på Amager Fælled - Lokalplanforslag med miljørapport

Du vil ikke få et direkte svar på dit høringssvar med mindre det er en byggesagshøring.

Når høringsperioden er slut, vil forvaltningen samle alle de indkomne høringssvar og indarbejde dem i den politiske behandling, som kan følges på kk.dk.

Dit høringssvar er modtaget med følgende oplysninger:

Sagsnummer: 2015-0002191

Svar id: 13212

Navn: Sarah katrine Onsberg christiansen

Postnr/by: 1440 København k

Organisation:

Adresse: Blå karamel 334

Email:

Øvrige Kontaktoplysninger:

Høringssvar:

Nej tak til campingplads på Amager Fælled.

Vi lever i en storby med unik adgang til større halvvilde naturområder.

De seneste 10-20 års videnskabelig evidens beviser, at netop naturområder af denne beskaffenhed, er essentielle for bymenneskers trivsel.

Det forebygger og lindrer stress, angst og depression, som er blandt de største livsstilssygdomme i Danmark anno 2016. Sygdomme der i deres kølvand også kan afføde fx hjertekar sygdomme og lignende og som er en stor udgift økonomisk og menneskeligt for vores land.

Et naturområde af denne art er også en attraktion for både turister, nytillflyttere og eksisterende københavnere. Udviklingen af hele Fælleden i disse år er, at bid for bid inddrages til nybyggeri, golfbaner og nu campingplads. Fælleden forsvinder -og den kommer ikke igen.

Den bynære fælled skaber mulighed for at søge natur og rekreation og meget andet, selv for de mindst ressourcestærke.

Fælleden bør bevares i sin nuværende form og størrelse.

En campingplads til København er en glimrende ide og kunne fx etableres på nogle af de store tomme tomter langs Kløvermarksvej og Raffinaderivej i København S.

Venlig hilsen Sarah Christiansen

Vedhæftede filer:

Der er ingen vedhæftede filer

Helle Hinsch

Fra: TMFKP BU
Sendt: 3. august 2016 15:17
Til: TMFKP BU CBP Byplankontorerne
Emne: VS: Høringssvar: Camping på Amager Fælled - Lokalplanforslag med miljørapport (2015-0002191). Afsender: Malene Almind

Fra: noreply@blivhoert.kk.dk [mailto:noreply@blivhoert.kk.dk]
Sendt: 3. august 2016 13:32
Til: TMFKP BU
Emne: Høringssvar: Camping på Amager Fælled - Lokalplanforslag med miljørapport (2015-0002191). Afsender: Malene Almind

Tak for dit høringssvar i forbindelse med Camping på Amager Fælled - Lokalplanforslag med miljørapport

Du vil ikke få et direkte svar på dit høringssvar med mindre det er en byggesagshøring. Når høringsperioden er slut, vil forvaltningen samle alle de indkomne høringssvar og indarbejde dem i den politiske behandling, som kan følges på kk.dk.

Dit høringssvar er modtaget med følgende oplysninger:

Sagsnummer: 2015-0002191
Svar id: 13219
Navn: Malene Almind
Postnr/by: 2300 København S
Organisation:
Adresse: Gunløgsgade 57, 5 th 57
Email:
Øvrige Kontaktoplysninger: -----

Høringssvar:

Nej tak til den foreslåede campingplads på Amager Fælled! Området bør derimod bevares jf. fredningen og Fingerplanen 2013.

VVM-redegørelsens konklusioner vedr. miljøparametre bør genovervejes og der bør foretages en ny VVM-redegørelse af en upartisk virksomhed, da nogle af konklusionerne er selvmodsigende og uholdbare.

Det er uforståeligt at VVM- vurderingen konkluderer at etableringen af hytter, bygninger, parkeringspladser etc. ikke vil have indvirkning på naturforholdene, når der: 1; sløjfes et 14,5 ha grønt areal, 2: opsættes lys til belysning døgnet rundt som vil påvirke faunaen, 3; der etableres flere bygninger, hytter og parkeringsarealer til autocampere og biler som vil fjerne habitater.

Det er direkte selvmodsigende når det i VVM- bekendtgørelsen hævdes, at formålet med lokalplanen opfylder formålet med fredningen. Fredningens formål er, at "sikre en opretholdelse og muliggøre en forbedring af de biologiske og landskabelige værdier", men når området bebygges fjernes muligheden for denne opretholdelse og udvikling, så konklusionen virker aldeles uforståelig.

Vurderingen af den landskabelige værdi som "ubetydelig" hænger ikke sammen med det faktum at området er fredet og man bør desuden se området som led i en større sammenhæng med de omkringliggende naturområder.

Selvom der bibeholdes grønne arealer mellem campingpladsområdet, vil den øgede menneskelige aktivitet med ophold og støj påvirke området fauna, så derfor er VVM-redegørelsens konklusion om, at små stier mellem campingområderne vil sikre vandringskorridorer for faunaen i området ganske aldeles uforståelig. Det må tværtimod forventes at arealets beplantning nedbarberes så menneskelig færdsel kan ske til og fra campingområderne.

Mvh Malene Almind
Have- og Parkingeniør/ Stud. Cand. hort. arch

Helle Hinsch

Fra: TMFKP BU
Sendt: 3. august 2016 15:22
Til: TMFKP BU CBP Byplankontorerne
Emne: VS: Høringssvar: Camping på Amager Fælled - Lokalplanforslag med miljørapport (2015-0002191). Afsender: Niels Chr. Brix
Vedhæftede filer: Høringssvar camping på Amager Fælled.pdf; kortbilag til høringssvar på lokaplanforslag Camping på Amager Fælled.pdf

Fra: noreply@blivhoert.kk.dk [mailto:noreply@blivhoert.kk.dk]
Sendt: 3. august 2016 14:43
Til: TMFKP BU
Emne: Høringssvar: Camping på Amager Fælled - Lokalplanforslag med miljørapport (2015-0002191). Afsender: Niels Chr. Brix

Tak for dit høringssvar i forbindelse med Camping på Amager Fælled - Lokalplanforslag med miljørapport

Du vil ikke få et direkte svar på dit høringssvar med mindre det er en byggesagshøring. Når høringsperioden er slut, vil forvaltningen samle alle de indkomne høringssvar og indarbejde dem i den politiske behandling, som kan følges på kk.dk.

Dit høringssvar er modtaget med følgende oplysninger:

Sagsnummer: 2015-0002191
Svar id: 13220
Navn: Niels Chr. Brix
Postnr/by: 2750 Ballerup
Organisation: Energinet.dk
Adresse: Pederstrupvej 76
Email:
Øvrige Kontaktoplysninger:

Høringssvar:

Se venligst vedhæftede filer

Vedhæftede filer:

Høringssvar camping på Amager Fælled.pdf
kortbilag til høringssvar på lokaplanforslag Camping på Amager Fælled.pdf

Høringssvaret kan ses på nettet på følgende adresse:

<http://blivhoert.kk.dk/node/13220>

Har du spørgsmål til høringssvaret - eller tekniske problemer kan du kontakte forvaltningen på:

Byens Udvikling
Center for Byplanlægning
Teknik- og Miljøforvaltningen
Telefon: 33 66 33 66

Det er muligt at klage over retlige spørgsmål i forbindelse med en afgørelse Borgerrepræsentationen har truffet jf. planloven. Klagen sendes til kommunen, som sender den videre til Naturklagenævnet. Læs mere om klagemuligheder på www.blivhoert.kk.dk

Københavns Kommune, Teknik og Miljøforvaltningen, Byens udvikling
Njalsgade 13
Postboks 348
1503 København V.

Tonne Kjærsvvej 65
7000 Fredericia
Tel. +45 70 10 22 44
Fax +45 76 24 51 80

info@energinet.dk
www.energinet.dk
cvr-nr. 28 98 06 71

Hørings svar på forslag til lokalplan for camping på Amager Fælled

3. august 2016
NCB/NCB

Københavns Kommune har udsendt et forslag til ny lokalplan for et område beliggende nord for Vejlands Alle og øst for Artillerivej, hvor det påtænkes at etablere en campingplads.

Energinet.dk har i den sydlige del af lokalplan området en gastransmissionsledning placeret - den nærmere placering fremgår af vedhæftede kortbilag.

Omkring denne gasledning gælder planstyrelsens cirkulære af 26. november 1984.

I forhold til etablering af ny bebyggelse eller ændret anvendelse af arealer indenfor gasledningens sikkerhedszone - 200 meter på hver side af gasledningen, vil etablering af campingpladsen i det beskrevne ikke give anledning til bemærkninger fra Energinet.dk.


Vi vil dog henstille til kommunen at der i lokalplanen under afsnittet - Ledningsforhold (side 15), indføres et afsnit hvor gasledningen omtales og hvor der specifikt skrives...

- I forhold til den gasledning der er placeret langs den off. cykelsti i områdets sydlige del, gælder at der som min. skal være en afstand på 20 meter til bygninger der tjener til ophold for mennesker, herunder hytter, telte, mobilhomes og campingvogne

Med venlig hilsen

Niels Chr. Brix
Tlf. : +45
Mail:

Energinet.dk
Pederstrupvej 76
2750 Ballerup



ENERGINET/DIK

Tonne Kjærsvvej 65, 7000 Fredericia
Tlf. 70 10 22 44 Fax. 76 24 51 80

Kortgrundlag:

Grundkort copyright: DDO (c) COMI
Geodatasystem (G. 17.01)
Kortet er vejledende

Camping på Amager Fælled
Lokalplanforslag

Dato: 03-aug-2016 Udskriftsstørrelse A3

Forsyning GAS
Målforhold: 1:5.214

Init: NCB

Helle Hinsch

Fra: TMFKP BU
Sendt: 3. august 2016 15:23
Til: TMFKP BU CBP Byplankontorerne
Emne: VS: Høringssvar: Camping på Amager Fælled - Lokalplanforslag med miljørapport (2015-0002191). Afsender: Johan Sivertsen

Fra: noreply@blivhoert.kk.dk [mailto:noreply@blivhoert.kk.dk]
Sendt: 3. august 2016 15:19
Til: TMFKP BU
Emne: Høringssvar: Camping på Amager Fælled - Lokalplanforslag med miljørapport (2015-0002191). Afsender: Johan Sivertsen

Tak for dit høringssvar i forbindelse med Camping på Amager Fælled - Lokalplanforslag med miljørapport

Du vil ikke få et direkte svar på dit høringssvar med mindre det er en byggesagshøring. Når høringsperioden er slut, vil forvaltningen samle alle de indkomne høringssvar og indarbejde dem i den politiske behandling, som kan følges på kk.dk.

Dit høringssvar er modtaget med følgende oplysninger:

Sagsnummer: 2015-0002191
Svar id: 13221
Navn: Johan Sivertsen
Postnr/by: 2300 København
Organisation: EF Norgesgade 11
Adresse: Norgesgade 11, 3tv
Email:
Øvrige Kontaktoplysninger: t

Høringssvar:

Ideen om at udstykke mere end 8 ha af det nuværende naturområde strider direkte imod målsætningen om at flere skal nyde godt af byens natur fra 'bynatur i københavn modsat hvad der antydes i forslaget. Der er tale om en campingplads der kommer til at optage et stort område der nu er natur men altså i fremtiden vil blive bebygget med campinghytter og teltpladser. Slutresultatet vil være mindre natur for byens borgere og gæster, ikke mere. Samtidig fremgår det af forslaget at man kan parkere sin bil på de individuelle pladser, stik imod udviklingsplanens klart udtrykte ønske om at "al unødige bilkørsel i parken fjernes". Der må kunne findes en løsning med parkering f.eks. ved bella-centeret eller i det nye amager fælled kvarter.

Jeg håber at planerne om campingplads på amager fælled droppes.

Vedhæftede filer:

Der er ingen vedhæftede filer

Høringssvaret kan ses på nettet på følgende adresse:

<http://blivhoert.kk.dk/node/13221>

Har du spørgsmål til høringssvaret - eller tekniske problemer kan du kontakte forvaltningen på:

Byens Udvikling
Center for Byplanlægning
Teknik- og Miljøforvaltningen
Telefon: 33 66 33 66

74

Helle Hinsch

Fra: TMFKP BU
Sendt: 4. august 2016 09:02
Til: TMFKP BU CBP Byplankontorerne
Emne: VS: Høringssvar: Camping på Amager Fælled - Lokalplanforslag med miljørapport (2015-0002191). Afsender: Islands Brygges Lokalråd
Vedhæftede filer: 2016 08 03 Kommentarer til camping på Amager Fælled.pdf

Fra: noreply@blivhoert.kk.dk [mailto:noreply@blivhoert.kk.dk]

Sendt: 3. august 2016 18:41

Til: TMFKP BU

Emne: Høringssvar: Camping på Amager Fælled - Lokalplanforslag med miljørapport (2015-0002191). Afsender: Islands Brygges Lokalråd

Tak for dit høringssvar i forbindelse med Camping på Amager Fælled - Lokalplanforslag med miljørapport

Du vil ikke få et direkte svar på dit høringssvar med mindre det er en byggesagshøring.

Når høringsperioden er slut, vil forvaltningen samle alle de indkomne høringssvar og indarbejde dem i den politiske behandling, som kan følges på kk.dk.

Dit høringssvar er modtaget med følgende oplysninger:

Sagsnummer: 2015-0002191

Svar id: 13222

Navn: Islands Brygges Lokalråd

Postnr/by: 2300 København S

Organisation: Islands Brygges Lokalråd

Adresse: Leifsaade 7 st

Email:

Øvrige Kontaktoplysninger:

Høringssvar:

Se vedlagt dokument.

Vedhæftede filer:

2016 08 03 Kommentarer til camping på Amager Fælled.pdf

Høringssvaret kan ses på nettet på følgende adresse:

<http://blivhoert.kk.dk/node/13222>

Har du spørgsmål til høringssvaret - eller tekniske problemer kan du kontakte forvaltningen på:

Byens Udvikling
Center for Byplanlægning
Teknik- og Miljøforvaltningen
Telefon: 33 66 33 66

Det er muligt at klage over retlige spørgsmål i forbindelse med en afgørelse. Borgerrepræsentationen har truffet jf. planloven. Klagen sendes til kommunen, som sender den videre til Naturklagenævnet. Læs mere om klagemuligheder på www.blivhoert.kk.dk

Københavns Kommune
Teknik- og Miljøforvaltningen
Byens Udvikling

byensudvikling@tmf.kk.dk

Sagsnummer 2015-0002191

3. august 2016

Høringssvar: **Camping på Amager Fælled – Forslag til lokalplan**

Baggrund:

Islands Brygges Lokalråd er grundlæggende imod, at naturområdet Amager Fælled reduceres.

I den første plejeplan efter fredningen, 1998-2003, blev der efter forhandling afsat 5,5 ha til en campingplads. Ved næste revision af plejeplanen, 2004-2008, blev dette areal udvidet til 8,8 ha for, at campingpladsen kunne være økonomisk bæredygtig.

Islands Brygges Lokalråd har dog valgt på borgermødet den 17. juni 2015 at indgå i dialog med forvaltningen og forpagteren af campingpladsen om at finde løsninger, således at campingpladsen forsøges at blive en integreret del af Amager Fælleds naturværdier og i mindst mulig grad begrænser tilgængeligheden af Amager Fælled.

Vigtige forhold for Lokalrådet er, at campingpladsen integreres i Amager Fælleds natur, at eksisterende stier opretholdes med fuld offentlig adgang og at belysningen på campingpladsen holdes dæmpet af hensyn til nattehimmels/fælledens mørke.

Forpagteren tilbød, at campingpladsens fælles faciliteter med bl.a. toiletter kunne være offentligt tilgængelige, når campingpladsen er bemandet. Lokalrådet tilkendegav, at der er stor mangel på toiletter på Amager Fælled, så det vil være en stor forbedring.

Islands Brygges Lokalråd finder, at forslaget til lokalplanen indeholder de fremsatte ønsker i beskrivelserne af planen.

Bekymring:

Lokalrådet er bekymret med hensyn til offentlig adgang til campingpladsens toiletter, fordi det fint fremgår af beskrivelsen på side 3, men mangler helt i de formelle paragraffer.

Mindre kommentarer:

§1. Formål

I næstsidste stykke er beskrevet, at "pladser til autocampere skal koncentreres langs Vejlands Allé." Dette er ikke i overensstemmelse med tegningerne og beskrivelserne, hvor autocampere placeres nord for vandrehjemmet.

§6. Stk. 4. Afstand til ledninger

Her henvises til den på tegning 2 viste fjernvarmehovedledning. Fjernvarmeledningen er ikke umiddelbart synlig på tegningen.

Hvis der måtte være interesse for det, vil Lokalrådet meget gerne uddybe vores holdninger, ligesom vi meget gerne modtager kommentarer hertil.

Venlig hilsen

Jan Oster
Islands Brygges Lokalråd
e-mail

Helle Hinsch

Fra: TMFKP BU
Sendt: 4. august 2016 09:02
Til: TMFKP BU CBP Byplankontorerne
Emne: VS: Høringssvar: Camping på Amager Fælled - Lokalplanforslag med miljørapport (2015-0002191). Afsender: Michael B. Clausen

Fra: noreply@blivhoert.kk.dk [mailto:noreply@blivhoert.kk.dk]

Sendt: 3. august 2016 18:45

Til: TMFKP BU

Emne: Høringssvar: Camping på Amager Fælled - Lokalplanforslag med miljørapport (2015-0002191). Afsender: Michael B. Clausen

Tak for dit høringssvar i forbindelse med Camping på Amager Fælled - Lokalplanforslag med miljørapport

Du vil ikke få et direkte svar på dit høringssvar med mindre det er en byggesagshøring.

Når høringsperioden er slut, vil forvaltningen samle alle de indkomne høringssvar og indarbejde dem i den politiske behandling, som kan følges på kk.dk.

Dit høringssvar er modtaget med følgende oplysninger:

Sagsnummer: 2015-0002191

Svar id: 13223

Navn: Michael B. Clausen

Postnr/by: 2980 Kokkedal

Organisation:

Adresse: Nordskrænten 40

Email:

Øvrige Kontaktoplysninger:

Høringssvar:

Jeg ser ved en tilfældighed i lokalpressen (Havnefronten), at der eksisterer en lokalplan, der skal bane vejen for en campingplads på den nordlige del af Amager Fælled.

Som tidligere Amagerkaner, og lejlighedsvis besøgende i dette unikke område, skal jeg hermed indgive min stærkeste principielle protest.

Det er mig ufatteligt, at der (stadig) er lokalpolitikere, der i den grad er ude af trit med flertallets holdninger og hensynet til bevarelse af unikke områder.

Amager Fælled lovprises på den ene side i turistbrochurer som noget helt unikt - få kilometer fra en metropols midte. På den anden gnaver man sig ind på vidunderet efter salamimetoden. Det er galt nok, at der planer om omfattende boligbyggeri på den nordøstlige del.

Jeg har kun afsky for de kræfter, der fortsat arbejder for urbanisering og tivolisering på områder, der ikke lader sig erstatte (og mærkeligt nok er der sideløbende kræfter, der arbejder for at gøre selve byen mere og mere død gennem fjendtlige tiltag mod bilisme i selve bybilledet. Og her taler jeg ikke blot om fornuftige begrænsninger indenfor voldene).

Hvordan vil man iøvrigt forklare overfor U-lande, at de skal bevare naturområder og -skove, hvis vi ikke engang selv kan holde fingrene fra et område som Amager Fælled ?

Vedhæftede filer:

Der er ingen vedhæftede filer

Høringssvaret kan ses på nettet på følgende adresse:

<http://blivhoert.kk.dk/node/13223>

Har du spørgsmål til høringssvaret - eller tekniske problemer kan du kontakte forvaltningen på:

Helle Hinsch

Fra: TMFKP BU
Sendt: 4. august 2016 09:06
Til: TMFKP BU CBP Byplankontorerne
Emne: VS: Høringssvar: Camping på Amager Fælled - Lokalplanforslag med miljørapport (2015-0002191). Afsender: Jakob Helnæs Jensen

Fra: noreply@blivhoert.kk.dk [mailto:noreply@blivhoert.kk.dk]
Sendt: 4. august 2016 08:57
Til: TMFKP BU
Emne: Høringssvar: Camping på Amager Fælled - Lokalplanforslag med miljørapport (2015-0002191). Afsender: Jakob Helnæs Jensen

Tak for dit høringssvar i forbindelse med Camping på Amager Fælled - Lokalplanforslag med miljørapport

Du vil ikke få et direkte svar på dit høringssvar med mindre det er en byggesagshøring. Når høringsperioden er slut, vil forvaltningen samle alle de indkomne høringssvar og indarbejde dem i den politiske behandling, som kan følges på kk.dk.

Dit høringssvar er modtaget med følgende oplysninger:

Sagsnummer: 2015-0002191
Svar id: 13224
Navn: Jakob Helnæs Jensen
Postnr/by: 2450 Kbh SV
Organisation:
Adresse: A.C. Meyers Vænge 11B 5.th
Email:
Øvrige Kontaktoplysninger:

Høringssvar:

Amager Fælled er et fantastisk sted! Vi er mange fra "det nye Sydhavnen" der bruger det dagligt til vores gåture, løbeture, cykelture osv. Det bliver vi faktisk nødt til da der jf. lokalplanen er givet dispensation for at man kunne droppe de grønne områder i denne meget tætbefolkede nye bydel (I skylder forresten stadig en bro fra Teglholmen til Amager Fælled).

I må ikke skære endnu et hjørne af det unikke stykke natur vi har så tæt på København.

Noget helt andet er: det kommer ikke til at være en god forretning med camping så tæt på Kbh når det ikke er ved vandet.

Vedhæftede filer:

Der er ingen vedhæftede filer

Høringssvaret kan ses på nettet på følgende adresse:

<http://blivhoert.kk.dk/node/13224>

Har du spørgsmål til høringssvaret - eller tekniske problemer kan du kontakte forvaltningen på:

Byens Udvikling
Center for Byplanlægning
Teknik- og Miljøforvaltningen
Telefon: 33 66 33 66

Helle Hinsch

Fra: TMFKP BU
Sendt: 5. august 2016 10:06
Til: TMFKP BU CBP Byplankontorerne
Emne: VS: Høringssvar: Camping på Amager Fælled - Lokalplanforslag med miljørapport (2015-0002191). Afsender: Anna Ravn

Fra: noreply@blivhoert.kk.dk [mailto:noreply@blivhoert.kk.dk]
Sendt: 4. august 2016 20:01
Til: TMFKP BU
Emne: Høringssvar: Camping på Amager Fælled - Lokalplanforslag med miljørapport (2015-0002191). Afsender: Anna Ravn

Tak for dit høringssvar i forbindelse med Camping på Amager Fælled - Lokalplanforslag med miljørapport

Du vil ikke få et direkte svar på dit høringssvar med mindre det er en byggesagshøring. Når høringsperioden er slut, vil forvaltningen samle alle de indkomne høringssvar og indarbejde dem i den politiske behandling, som kan følges på kk.dk.

Dit høringssvar er modtaget med følgende oplysninger:

Sagsnummer: 2015-0002191
Svar id: 13229
Navn: Anna Ravn
Postnr/by: 1665 København V
Organisation:
Adresse: Valdemarsgade 79, 3 th
Email:
Øvrige Kontaktoplysninger:

Høringssvar:

Jeg mener planerne om at anlægge en camping plads på Amager Fælled er en virkelig dårlig idé. Egentlig også en smule selvmodsigende fra Københavns Kommunes side: på den ene side vil man gerne arbejde imod at være en grøn, co2 neutral kommune, der gør noget for at forbedre biodiversiteten - mens man på den anden side siger ja til at skære et stort stykke af den bynære natur væk.

Lige præcis det område af Amager Fælled, der her er tale om, er ca 5000 år gammel udyrket og stort set urørt natur! Der er mange truede og sjældne dyre- og plantearter - og flere af dem er endda beskyttet af EU-direktiver. En stor del af det forhenværende Fælled er allerede blevet bebygget (Ørestad) - og i mine øjne giver det simpelthen ingen mening at fjerne mere af den natur, der gør København til noget særligt, og giver noget helt specielt til Ørestad, Amager og Islands Brygge. Camping pladser kan ligge alle mulige steder - sjældne planter og dyr kan ikke bare flytte et andet sted hen!

Vedhæftede filer:

Der er ingen vedhæftede filer

Høringssvaret kan ses på nettet på følgende adresse:

<http://blivhoert.kk.dk/node/13229>

Har du spørgsmål til høringssvaret - eller tekniske problemer kan du kontakte forvaltningen på:

Byens Udvikling
Center for Byplanlægning
Teknik- og Miljøforvaltningen
Telefon: 33 66 33 66

Helle Hinsch

Fra: TMFKP BU
Sendt: 9. august 2016 14:26
Til: TMFKP BU CBP Byplankontorerne
Emne: VS: Bemærkninger til Københavns Kommunes forslag til lokalplan Camping på Amager Fælled
Vedhæftede filer: København_LP-forslag Camping Amager Fælled_bemærkning støj 050816.docx

Fra: Karin Jensen [<mailto:KarJes@erst.dk>]
Sendt: 5. august 2016 17:31
Til: TMFKP BU
Emne: Bemærkninger til Københavns Kommunes forslag til lokalplan Camping på Amager Fælled

Som Erhvervsstyrelsen d.d. telefonisk har oplyst Københavns Kommune om, har styrelsen bemærkninger til forhold omkring støj i forslag til lokalplan Camping på Amager Fælled, der er i offentlig høring i perioden 12. maj 2016 - 7. august 2016, se vedhæftede dokument.

Denne mail indeholder ligeledes Erhvervsstyrelsens mails af 3. og 4. august 2016 med bemærkninger til planforslaget.

Erhvervsstyrelsen har ikke fundet anledning til at fremsætte indsigelse mod planforslaget.


Med venlig hilsen

Karin Jensen
cand.scient

ERHVERVSSTYRELSEN
Planlægning og byudvikling

Dahlerups Pakhus
Langelinie Allé 17
2100 København Ø
Telefon: +45 33 12 12 12
Direkte: +45 33 12 12 12
E-mail:
www.erhvervsstyrelsen.dk

ERHVERVS- OG VÆKSTMINISTERIET

 Pas på miljøet - udskriv kun denne e-mail hvis det er nødvendigt.

Fra: Karin Jensen
Sendt: 4. august 2016 16:11
Til: 'byensudvikling@tmf.kk.dk'
Emne: supplerende bemærkning til Københavns Kommunes forslag til lokalplan Camping på Amager Fælled

Erhvervsstyrelsen fremsender hermed i forlængelse af mail af 3. august 2016 supplerende bemærkning til Københavns Kommunes forslag til lokalplan Camping på Amager Fælled, der er i offentlig høring i perioden 12. maj 2016 - 7. august 2016:

Det skal af planen fremgå, at der kræves tilladelse til etablering af campingpladsen efter bekendtgørelse nr. 844 af 30. juni 2010, campingreglementet, og at kravene heri skal opfyldes ved realisering af planlægningen.


Med venlig hilsen

Karin Jensen

cand.scient

ERHVERVSSTYRELSEN
Planlægning og byudviklingDahlerups Pakhus
Langelinie Allé 17
2100 København Ø
Telefon: +45 33 12 1000
Direkte: +45 33 12 1000
E-mail: k@ernvervsstyrelsen.dk
www.ernvervsstyrelsen.dk

ERHVERVS- OG VÆKSTMINISTERIET

 Pas på miljøet - udskriv kun denne e-mail hvis det er nødvendigt.**Fra:** Karin Jensen**Sendt:** 3. august 2016 17:58**Til:** 'byensudvikling@tmf.kk.dk'**Cc:** Christina Berlin Hovmand**Emne:** Erhvervsstyrelsens bemærkning til Københavns Kommunes forslag til lokalplan Camping på Amager FælledKøbenhavns Kommune
Teknik- og Miljøforvaltningen
Byens Udvikling

Københavns Kommune har sendt forslag til lokalplan Camping på Amager Fælled i offentlig høring i perioden 12. maj 2016 - 7. august 2016.

Erhvervsstyrelsen har følgende bemærkning:

Af planforslagets afsnit om sammenhæng med anden planlægning og lovgivning fremgår, at *"Der er ikke bestemmelser i fingerplanen, der er relevante i forhold til lokalplanen/tillægget til lokalplan."*

Idet området, som er omfattet af lokalplanforslaget, er beliggende i en indre grøn kile udpeget i Fingerplan 2013, jf. kortbilag A, og idet det af Fingerplan 2013, § 17, stk. 2, fremgår, at *"I følgende lokaliseringsområder kan der uanset reglerne i stk. 1, nr. 1 - 5, placeres specifikke fritidsanlæg: Vestamager (Københavns Kommune), Øst for Byvej (Hvidovre Kommune), Hjortespringskilen (Egedal Kommune), Vestskoven, (Ballerup Kommune), Albertslund Golfbane (Høje-Taastrup Kommune). Områderne er vist på kortbilag G."* er det Erhvervsstyrelsens vurdering, at der i lokalplanforslaget bør indarbejdes en redegørelse for sammenhængen med Fingerplan 2013, og at redegørelsen bør fremgå af den endeligt vedtagne lokalplan for Camping på Amager Fælled.

Såfremt en sådan redegørelse udarbejdes og indgår i den endeligt vedtagne lokalplan, har Erhvervsstyrelsen ikke yderligere bemærkninger til planforslaget.

Med venlig hilsen

Karin Jensen

cand.scient

ERHVERVSSTYRELSEN
Planlægning og byudviklingDahlerups Pakhus
Langelinie Allé 17
2100 København Ø
Telefon: +45 33 12 1000
Direkte: +45 33 12 1000
E-mail: k@erhvervsstyrelsen.dk
www.erhvervsstyrelsen.dk

Københavns Kommune
Teknik- og Miljøforvaltningen
Byens Udvikling

5. august 2016

Sag nr.: 2016-7194

Sendt via mail til byensudvikling@tmf.kk.dk

/karjes

Erhvervsstyrelsens bemærkning vedrørende støjforhold i Københavns Kommunes forslag til lokalplan Camping på Amager Fælled

Københavns Kommune har sendt forslag til lokalplan Camping på Amager Fælled i offentlig høring i perioden 12. maj 2016 - 7. august 2016.

Af lokalplanforslagets afsnit om sammenhæng med anden planlægning og lovgivning fremgår under overskriften Trafikstøj blandt andet:

”Ifølge Miljøstyrelsens vejledning nr. 4, 2007 er grænseværdien for campingpladser 53 dB. For kolonihaver, udendørs opholdsarealer og parker er grænseværdien 58 dB, mens grænseværdien for hoteller er 63 dB.

Dette område er beliggende meget tæt på Vejlands Alle, hvor trafikbelastningen er markant og forventes at stige. Trafikbelastningen betyder at 53 dB fra vejstøjen først opnås mere end 500 m inde på Amager Fælled fra Vejlands Alle, uden for arealet, hvor udviklingsplanen muliggør en campingplads. Det er derfor ikke muligt at placere campingområdet på et areal, hvor Miljøstyrelsens vejledende grænseværdi for områdeudnyttelsen kan overholdes. Da her er tale om en campingplads med bynær placering og beliggenhed tæt på infrastruktur og byens øvrige faciliteter og relativt korte ophold på pladsen, vurderer kommunen, at der kan accepteres højere støjniveauer, end Miljøstyrelsens vejledende grænseværdi.”¹

Det er en statslig interesse, at der ved planlægning for støjfølsom arealanvendelse, f.eks. rekreative formål, samtidig planlægges for afskærmningsforanstaltninger, der sikrer den fremtidige anvendelse mod støjgener, jf. punkt 1.4.2 i Oversigt over statslige interesser i kommuneplanlægningen 2017. Af oversigten fremgår, at et område betragtes som støjbelastet, når støjniveauet er højere end Miljøstyrelsens vejledende grænseværdi for den pågældende anvendelsestype.

I henhold til planlovens § 15 a må en lokalplan kun udlægge støjbelastede arealer til støjfølsom anvendelse, hvis planen med bestemmelser om etablering af afskærmningsforanstaltninger mv., jf. § 15, stk. 2, nr. 13, 19 og 22, kan sikre den fremtidige anvendelse mod støjgener.

ERHVERVSSTYRELSEN

Dahlerups Pakhus
Langelinie Allé 17
2100 København Ø

Tlf. --
Fax --
CVR-nr 10 15 08 17
E-post
www.erst.dk

ERHVERVS- OG VÆKSTMINISTERIET

¹ I lokalplanforslaget er fastsat følgende grænser for støj fra trafik, jf. § 9:
Støjniveauer må ikke overskride de nedenfor angivne værdier målt i L_{den} (dB).

- Støjniveau for campingarealer for telte: 58
- Støjniveau på campingarealer for campinghytter, campingvogne og autocampere: 63
- Indendørs støjniveau i lokaler til administration, liberale erhverv og lign. med lukkede vinduer: 38

Planforslaget ses ikke at indeholde en redegørelse for eller bestemmelser om etablering af afskærmningsforanstaltninger, der kan sikre den fremtidige anvendelse mod støjgener.

Ovennævnte giver ikke Erhvervsstyrelsen anledning til at fremsætte indsigelse mod planforslaget i henhold til planlovens § 29, stk. 3, men Erhvervsstyrelsen ønsker at henlede kommunens opmærksomhed på forholdet.

Forholdet er drøftet telefonisk med Københavns Kommune den 5. august 2016.

Med venlig hilsen

Karin Jensen
Planlægning og Byudvikling

Helle Hinsch

Fra: TMFKP BU
Sendt: 9. august 2016 14:27
Til: TMFKP BU CBP Byplankontorerne
Emne: VS: Høringssvar: Camping på Amager Fælled - Lokalplanforslag med miljørapport (2015-0002191). Afsender: sussie paddison

Fra: noreply@blivhoert.kk.dk [mailto:noreply@blivhoert.kk.dk]
Sendt: 5. august 2016 20:30
Til: TMFKP BU
Emne: Høringssvar: Camping på Amager Fælled - Lokalplanforslag med miljørapport (2015-0002191). Afsender: sussie paddison

Tak for dit høringssvar i forbindelse med Camping på Amager Fælled - Lokalplanforslag med miljørapport

Du vil ikke få et direkte svar på dit høringssvar med mindre det er en byggesagshøring. Når høringsperioden er slut, vil forvaltningen samle alle de indkomne høringssvar og indarbejde dem i den politiske behandling, som kan følges på kk.dk.

Dit høringssvar er modtaget med følgende oplysninger:

Sagsnummer: 2015-0002191
Svar id: 13235
Navn: sussie paddison
Postnr/by: 2300 københavn s
Organisation: islands brygges lokalhistoriske forening og arkiv
Adresse: snorresgade 3
Email:
Øvrige Kontaktoplysninger:

Høringssvar:

vi må gør hermed indsigelse mod at der bliver bygget mere på amagerfælled og det er vigtigt at man nu ikke bygger eller ødelægger mere af københavns grønne lunge, amager fælled er et unik sted med planter og dyreliv derfor skal der ikke bygges mere

Vedhæftede filer:

Der er ingen vedhæftede filer

Høringssvaret kan ses på nettet på følgende adresse:

<http://blivhoert.kk.dk/node/13235>

Har du spørgsmål til høringssvaret - eller tekniske problemer kan du kontakte forvaltningen på:

Byens Udvikling
Center for Byplanlægning
Teknik- og Miljøforvaltningen
Telefon: 33 66 33 66

Det er muligt at klage over retlige spørgsmål i forbindelse med en afgørelse Borgerrepræsentationen har truffet jf. planloven. Klagen sendes til kommunen, som sender den videre til Naturklagenævnet. Læs mere om klagemuligheder på www.blivhoert.kk.dk

Helle Hinsch

Fra: TMFKP BU
Sendt: 9. august 2016 14:28
Til: TMFKP BU CBP Byplankontorerne
Emne: VS: Høringssvar: Camping på Amager Fælled - Lokalplanforslag med miljørapport (2015-0002191). Afsender: Hanne Bengaard

Fra: noreply@blivhoert.kk.dk [mailto:noreply@blivhoert.kk.dk]

Sendt: 6. august 2016 07:36

Til: TMFKP BU

Emne: Høringssvar: Camping på Amager Fælled - Lokalplanforslag med miljørapport (2015-0002191). Afsender: Hanne Bengaard

Tak for dit høringssvar i forbindelse med Camping på Amager Fælled - Lokalplanforslag med miljørapport

Du vil ikke få et direkte svar på dit høringssvar med mindre det er en byggesagshøring.

Når høringsperioden er slut, vil forvaltningen samle alle de indkomne høringssvar og indarbejde dem i den politiske behandling, som kan følges på kk.dk.

Dit høringssvar er modtaget med følgende oplysninger:

Sagsnummer: 2015-0002191

Svar id: 13243

Navn: Hanne Bengaard

Postnr/by: 1620 København V

Organisation: Pas nu på naturværdierne

Adresse: Vesterbrogade 127a, 2. Tv

Email:

Øvrige Kontaktoplysninger:

Høringssvar:

Jeg vil gerne gøre indsigelse mod Camping på Amager Fælled.

Amager Fælleds natur er enestående, og vi er som by og københavnere heldige, at vi har disse naturværdier liggende så tæt på centrum af en hovedstad. Det er unikt, og det skal vi passe på ikke at ødelægge.

At anvende et antal hektar til campingplads vil sammen med øvrige forslag og planer for Amager Fælled bidrage til stille og roligt at fjerne naturværdierne trin for trin.

Det er ikke en menneskeret at kunne parkere sin campingvogn så tæt på centrum af en hovedstad. Der er masser af hoteller, AirB&B osv., der tilbyder overnatning tæt på centrum, hvis det er det, man ønsker. Hvis ønsket om at campere er stort, så vil det give god mening at placere campingpladser i omegnen af København, gerne i kort afstand til stationer.

Vedhæftede filer:

Der er ingen vedhæftede filer

Høringssvaret kan ses på nettet på følgende adresse:

<http://blivhoert.kk.dk/node/13243>

Har du spørgsmål til høringssvaret - eller tekniske problemer kan du kontakte forvaltningen på:

Helle Hinsch

Fra: TMFKP BU
Sendt: 9. august 2016 14:28
Til: TMFKP BU CBP Byplankontorerne
Emne: VS: Høringssvar: Camping på Amager Fælled - Lokalplanforslag med miljørapport (2015-0002191). Afsender: Andreas Kristensen

Fra: noreply@blivhoert.kk.dk [mailto:noreply@blivhoert.kk.dk]

Sendt: 7. august 2016 10:27

Til: TMFKP BU

Emne: Høringssvar: Camping på Amager Fælled - Lokalplanforslag med miljørapport (2015-0002191). Afsender: Andreas Kristensen

Tak for dit høringssvar i forbindelse med Camping på Amager Fælled - Lokalplanforslag med miljørapport

Du vil ikke få et direkte svar på dit høringssvar med mindre det er en byggesagshøring.

Når høringsperioden er slut, vil forvaltningen samle alle de indkomne høringssvar og indarbejde dem i den politiske behandling, som kan følges på kk.dk.

Dit høringssvar er modtaget med følgende oplysninger:

Sagsnummer: 2015-0002191

Svar id: 13246

Navn: Andreas Kristensen

Postnr/by: 1422 København K

Organisation:

Adresse: Prinsessegade 2B, lejl. 78

Email:

Øvrige Kontaktoplysninger:

Høringssvar:

Jeg mener at det vil være ødelæggende at placere en stor campingplads på et smukt naturområde som Amager Fælled. Amager Fælled er et af meget få steder i København med vild natur, og det mener jeg at man bør gå langt for at bevare.

Desuden stiller jeg mig uforstående overfor, at der er overhovedet skulle være brug for en campingplads i København, udover Bellahøj. For som en anden skriver, er det ikke en meneskeret, at have mulighed for placere sin autocamper 5 km fra Rådhuspladsen. Hvis folk vil bo på campingplads, må de gøre det udenfor byen - der er rigeligt med muligheder!

Vedhæftede filer:

Der er ingen vedhæftede filer

Høringssvaret kan ses på nettet på følgende adresse:

<http://blivhoert.kk.dk/node/13246>

Har du spørgsmål til høringssvaret - eller tekniske problemer kan du kontakte forvaltningen på:

Byens Udvikling
Center for Byplanlægning
Teknik- og Miljøforvaltningen
Telefon: 33 66 33 66

Helle Hinsch

Fra: TMFKP BU
Sendt: 9. august 2016 14:30
Til: TMFKP BU CBP Byplankontorerne
Emne: VS: Høringssvar: Camping på Amager Fælled - Lokalplanforslag med miljørapport (2015-0002191). Afsender: MartinPihl

Fra: noreply@blivhoert.kk.dk [mailto:noreply@blivhoert.kk.dk]
Sendt: 7. august 2016 22:50
Til: TMFKP BU
Emne: Høringssvar: Camping på Amager Fælled - Lokalplanforslag med miljørapport (2015-0002191). Afsender: MartinPihl

Tak for dit høringssvar i forbindelse med Camping på Amager Fælled - Lokalplanforslag med miljørapport

Du vil ikke få et direkte svar på dit høringssvar med mindre det er en byggesagshøring. Når høringsperioden er slut, vil forvaltningen samle alle de indkomne høringssvar og indarbejde dem i den politiske behandling, som kan følges på kk.dk.

Dit høringssvar er modtaget med følgende oplysninger:

Sagsnummer: 2015-0002191
Svar id: 13254
Navn: MartinPihl
Postnr/by: 2300 København S
Organisation:
Adresse: Tuelandsvej 22
Email:
Øvrige Kontaktoplysninger: tlf.

Høringssvar:

Vedrørende planer for udstykning til campingplads på Amagerfælled. Jeg blev chokeret, da jeg for nogle måneder siden blev bekendt med de kommunale planer for Amager fælleds "udstyknig", herunder Campingplads, men også amagerfælledkvarter og motorvejsprojekt. Kort efter blev jeg fyldt med stor undren og vrede mod de ansvarlige, herunder borgerrepræsentation, teknik og miljøborgmester såvel som overborgmester mfl., som jeg ellers hidtil overvejende opfattede som mennesker og repræsentanter for partier med en miljømæssig indsigt og forståelse. Hvordan kunne flere af disse mennesker så pludseligt skifte holdning og oven i købet blankt afvise borgeres argumenter og forslag til alternativer? Det er for mig både skuffende og bemærkelsesværdigt, at man fra højeste plan ufortrødent ønsker at fortsætte denne decimerende ødelæggelse af Amager fælled.

Da jeg for 13 år siden flyttede fra provinsen med kæresten til en lille toværelses på Amager, var Fælleden vores ventil, stedet hvor man på gåben eller cykel nemt kunne komme ud og opleve nattergale, ræve, Winbergsnegle og dunhammer og ellers bare følge med i årstidernes gang helt tæt på, uden først at skulle køre i bil eller betale entré. Prøv at tænke over det, så tæt på byen og så alligevel så relativt uberørt et naturområde med steder, der end ikke har været pløjet siden stenalderen, det er jo helt vildt! Vi er nu blevet fire i familien og vi er glad for at bo i storbyen København med det liv og de tilbud der er, men for os som familie fungerer fælleden som det nødvendige grønne frirum, der netop gør København til en særlig by med plads til mange slags mennesker. Fælleden giver ro i sjælen og fungerer for mange som det nødvendige modstykke til det hektiske byliv, ja den er en meget vigtig brik i at få bylivet til at harmonere. Amager er jo ikke Gentofte med Dyrehaven tæt på, men fælleden giver os Amagerkanere, os med almindelige årsindkomst, den samme følelse og mulighed for at opleve naturen tæt på som dem nord for København. Vær derfor sød, ødelæg ikke mere af vores Amager fælled, det er en på alle måder dårlig investering for alle nu og i fremtiden og desuden et meget dårligt signal fra en ellers dejlig by, der ønsker at profilerer sig som både bæredygtig og grøn.

Med håber om at blive hørt
familien Pihl, Tuelandsvej

Helle Hinsch

Fra: TMFKP BU
Sendt: 9. august 2016 14:30
Til: TMFKP BU CBP Byplankontorerne
Emne: VS: Høringssvar: Camping på Amager Fælled - Lokalplanforslag med miljørapport (2015-0002191). Afsender: Finn Scheibye
Vedhæftede filer: 2014-04-04_KSCs_Miljøgodkendelse_revurdering_april_14.pdf

Fra: noreply@blivhoert.kk.dk [mailto:noreply@blivhoert.kk.dk]
Sendt: 7. august 2016 22:57
Til: TMFKP BU
Emne: Høringssvar: Camping på Amager Fælled - Lokalplanforslag med miljørapport (2015-0002191). Afsender: Finn Scheibye

Tak for dit høringssvar i forbindelse med Camping på Amager Fælled - Lokalplanforslag med miljørapport

Du vil ikke få et direkte svar på dit høringssvar med mindre det er en byggesagshøring. Når høringsperioden er slut, vil forvaltningen samle alle de indkomne høringssvar og indarbejde dem i den politiske behandling, som kan følges på kk.dk.

Dit høringssvar er modtaget med følgende oplysninger:

Sagsnummer: 2015-0002191
Svar id: 13255
Navn: Finn Scheibye
Postnr/by: 2300 København S
Organisation: Københavns Skyttecenter
Adresse: Selinevei 5
Email:
Øvrige Kontaktoplysninger:

Høringssvar:

Københavns Skyttecenter, der ligger ca. 1,1 km fra lokalplanområdet, er et af Danmarks største anlæg for riffel- og pistolskydning. Skyttecentret anvendes i dagtimerne primært af politiet og om eftermiddagen og aftenen samt i weekenderne primært af skytteforeninger og jægere.

Vores aktiviteter medfører en støjbelastning af omgivelserne, som vi har tilladelse til gennem en miljøgodkendelse udstedt i 2014 af Teknik- og Miljøforvaltningen.

Miljøgodkendelsen tillader, at vi i en overgangsperiode frem til 2021 (forventeligt) kan belaste de boliger, der ligger nærmest lokalplanområdet, med en støj op til 67dB(A)I og efter 2021 med op til 62 dB(A)I.

I lokalplanforslaget er anført, at støj er en af de miljøparametre, der er vurderet. Det fremgår, at der er opbygget en model for den vejstøj, der belaster lokalplan området, og at der er fastsat grænser for den acceptable støj fra vejtrafik.

Vi undrer os over, at lokalplanen ikke på tilsvarende vis tager højde for støj fra Københavns Skyttecenter.

Vi stiller derfor forslag om, at:

- Vilkår for skudstøj medtages i lokalplanens § 9.
- Bygherren/forvaltningen foretager beregninger af den skudstøj, der rammer lokalplanområdet.
- Bygherren/forvaltningen etablerer fornødne afskærmninger, hvis beregningerne viser, at skudstøjen overstiger de gældende grænseværdier.

Vi assisterer gerne forvaltningen med oplysninger til brug for at belyse den skudstøj, der rammer lokalplanområdet herunder med erfaringer om anvendelsen af støj dæmpende foranstaltninger.

Se vores samlede forslag og bemærkninger i det vedhæftede brev til Teknik- og Miljøforvaltningen.

Med venlig hilsen
Finn Scheibye
Bestyrelsesformand
Københavns Skyttecenter

Vedhæftede filer:

Høringssvar_campingplads_underskrevet.pdf
2014-04-04_KSCs_Miljøgodkendelse_revurdering_april_14.pdf

Høringssvaret kan ses på nettet på følgende adresse:

<http://blivhoert.kk.dk/node/13255>

Har du spørgsmål til høringssvaret - eller tekniske problemer kan du kontakte forvaltningen på:

Byens Udvikling
Center for Byplanlægning
Teknik- og Miljøforvaltningen
Telefon: 33 66 33 66

Det er muligt at klage over retlige spørgsmål i forbindelse med en afgørelse Borgerrepræsentationen har truffet jf. planloven. Klagen sendes til kommunen, som sender den videre til Naturklagenævnet. Læs mere om klagemuligheder på www.blivhoert.kk.dk

82b

Helle Hinsch

Fra: TMFKP BU
Sendt: 9. august 2016 14:31
Til: TMFKP BU CBP Byplankontorerne
Emne: VS: Bemærkninger til Lokalplanforslag "Camping på Amager Fælled"
Vedhæftede filer: Høringssvar_campingplads_underskrevet.pdf; 2014-04-04_KSCs_Miljøgodkendelse_revurdering_april_14.pdf

Fra: Finn Scheibye, formand KSC [<mailto:k>]
Sendt: 7. august 2016 23:20
Til: TMFKP BU
Cc: Martin Sune Møller; 'Knud Erik Poulsen'; 'Bjørn List'; 'Kurt Kjær';
Emne: Bemærkninger til Lokalplanforslag "Camping på Amager Fælled"

Til Teknik- og Miljøforvaltningen / Byens udvikling

Se venligst vedhæftede Høringssvar vedrørende Lokalplanforslag "Camping på Amager Fælled". Jeg vedhæfter endvidere Københavns Skyttecenters miljøgodkendelse, april 2014.

Høringssvaret og miljøgodkendelsen er lagt på Københavns kommunes digitale høringsportal sammen med følgende korte version af høringssvaret:

"Københavns Skyttecenter, der ligger ca. 1,1 km fra lokalplanområdet, er et af Danmarks største anlæg for riffel- og pistolskydning. Skyttecentret anvendes i dagtimerne primært af politiet og om eftermiddagen og aftenen samt i weekenderne primært af skytteforeninger og jægere.

Vores aktiviteter medfører en støjbelastning af omgivelserne, som vi har tilladelse til gennem en miljøgodkendelse udstedt i 2014 af Teknik- og Miljøforvaltningen.

Miljøgodkendelsen tillader, at vi i en overgangsperiode frem til 2021 (forventeligt) kan belaste de boliger, der ligger nærmest lokalplanområdet, med en støj op til 67dB(A) og efter 2021 med op til 62 dB(A). I lokalplanforslaget er anført, at støj er en af de miljøparametre, der er vurderet. Det fremgår, at der er opbygget en model for den vejstøj, der belaster lokalplan området, og at der er fastsat grænser for den acceptable støj fra vejtrafik.

Vi undrer os over, at lokalplanen ikke på tilsvarende vis tager højde for støj fra Københavns Skyttecenter.

Vi stiller derfor forslag om, at:

- Vilkår for skudstøj medtages i lokalplanens § 9.
- Bygherren/forvaltningen foretager beregninger af den skudstøj, der rammer lokalplanområdet.
- Bygherren/forvaltningen etablerer fornødne afskærmninger, hvis beregningerne viser, at skudstøjen overstiger de gældende grænseværdier.

Vi assisterer gerne forvaltningen med oplysninger til brug for at belyse den skudstøj, der rammer lokalplanområdet herunder med erfaringer om anvendelsen af støjdæmpende foranstaltninger.

Se vores samlede forslag og bemærkninger i det vedhæftede brev til Teknik- og Miljøforvaltningen.

Med venlig hilsen
Finn Scheibye
Bestyrelsesformand

Københavns Skyttecenter”

Med venlig hilsen

Finn Scheibye
Formand

Tlf.: --
Mobil: -- 00

Mail:

Københavns Skyttecenter
Selinevej 5
2300 København S

CVR-nummer 34 16 38 63

Skydebaneforeningen
Københavns Skyttecenter
Selinevej 5 | 2300 København S
CVR-nummer 34163863
www.kbh-skyttecenter.dk

Teknik og – Miljøforvaltningen
Byens Udvikling
Postboks 348
1503 København V

Høringssvar vedrørende lokalplanforslag Camping på Amager fælled

1. Baggrund for høringssvaret

Københavns Skyttecenter ligger ca. 1,1 km fra lokalplanområdets nærmeste afgrænsning.

Københavns Skyttecenter er et af Danmarks største anlæg for riffel- og pistolskydning. Anlægget anvendes i dagtimerne primært af politiet, om eftermiddagen og aftenen samt i weekenden primært af skytteforeninger og jægere.

På grund af den støj skyttecentrets aktiviteter medfører, er vi omfattet af Miljøbeskyttelseslovens kapitel 5 om forurenende virksomhed. Teknik- og Miljøforvaltningen i Københavns Kommune har derfor i 2014 udstedt en revideret miljøgodkendelse for Skyttecentrets virksomhed, som dels fastsætter, i hvilke tidsrum skyttecentrets aktiviteter kan foregå, dels pålægger skyttecentret at gennemføre en række støjdæmpende foranstaltninger i perioden 2015 – formentlig 2021. Miljøgodkendelsen vedhæftes som særskilt dokument.

Vilkår 10 i miljøgodkendelsen bestemmer, at før gennemførelse af alle støjdæmpende foranstaltninger kan skydebanerne benyttes mandag-lørdag kl. 8-20 samt søn- og helligdage kl. 8-16. Efter gennemførelse af de støjdæmpende foranstaltninger kan der skydes mandag – fredag kl. 8-20, lørdag kl. 9-20 og søndag kl. 9-18.

Der er særlige vilkår for den vestligste bane på skyttecentret. Disse særlige vilkår har dog ikke nogen afgørende betydning for støjforholdene i lokalplanområdet og omtales derfor ikke yderligere.

Miljøgodkendelsen er baseret på beregninger af skudstøjen fra skyttecentret i en række beregningspunkter med støjfølsom bebyggelse, som teknik- og miljøforvaltningen har udpeget. Beregningspunkterne er indtegnet på luftfotoet i bilag 1 til dette høringssvar.

Den beregnede støj i de udpegede beregningspunkter såvel før som efter gennemførelse af de støjdæmpende aktiviteter fremgår af tabellen på side 30 i skyttecentrets miljøgodkendelse. Når alle støjdæmpende foranstaltninger er gennemført vil den højeste skudstøj i beregningspunkterne udgøre 62 dB(A)I, når der bortses fra den vestligste bane.

Det fremgår af ovennævnte tabel, at den maksimale støj i beregningspunkterne W04, W08 samt E01, der ligger nærmest lokalplanområdet, udgør op til 67 dB(A)I før og op til 62 dB(A)I efter gennemførelse af alle støjdæmpende foranstaltninger.

2. Lokalplanforslaget og Københavns Skyttecenters bemærkninger hertil

2.1. Selve lokalplanforslaget

I lokalplanforslaget er der på side 9 under overskriften "Miljøforhold/MPP Lov om miljøvurdering af planer og programmer" anført:

"Følgende miljøparametre er vurderet: grønne områder – landskabelig værdi, ..., støj, ..., og ressourceanvendelse.

Til afklaring af støjforholdene er støjudbredelsen fra Vejlands Allé og Artillerivej blevet modelleret. Denne viser, at de i lokalplanforslaget fremsatte støjkrav overholdes med den planlagte indretning af campingpladsen."

I selve lokalplanen er der på side 19 anført:

"§ 9. Støj og anden forurening:

Stk. 1. Støj fra trafik

Bebyggelse og campingarealer skal placeres, udføres og indrettes således, at brugere i lokalplanområdet i nødvendigt omfang skærmes mod støj, vibrationer og anden forurening fra vejtrafik. Der henvises endvidere til § 6, stk. 2. Støjniveauer må ikke overskride de nedenfor angivne værdier målt i Lden (dB).

- Støjniveau for campingarealer for telte: 58
- Støjniveau på campingarealer for campinghytter, campingvogne og autocampere: 63
- Indendørs støjniveau i lokaler til administration, liberale erhverv og lignende med lukkede vinduer: 38

Kommentar

Der henvises endvidere til Miljøstyrelsens vejledning nr. 4/2007 "Støj fra veje".

Stk. 2. Betingelse for ibrugtagning Det er en betingelse for ibrugtagning af campingpladsen, at det er dokumenteret, at de i stk. 1 nævnte grænseværdier for støj er overholdt."

2.2. Københavns Skyttecenters bemærkninger til lokalplanforslaget

Det fremgår af punkt 1 heri, at Københavns Skyttecenter udgør en væsentlig støjende virksomhed indenfor en afstand af ca. 1,1 km fra lokalplanområdet.

Det fremgår af punkt 2.1., at lokalplanforslaget ikke indeholder nogen omtale af den støjbelastning, som Københavns Skyttecenter udgør for lokalplanområdet.

Det fremgår yderligere af punkt. 2.1., at brugerne af campingområdet skal sikres mod vejstøj, der overstiger visse grænseværdier og at der er udarbejdet en model for beregningen af denne vejstøj.

Skydebaneforeningen

Københavns Skyttecenter

Selinevej 5 | 2300 København S

CVR-nummer 34163863

www.kbh-skyttecenter.dk

Bilag 1 nedenfor viser, at der ikke er nogen beregningspunkter for udbredelsen af støj fra Københavns Skyttecenter i nærheden af lokalplanområdet. De nærmeste beregningspunkter ligger således mere end 700 m fra lokalplanområdet og i en helt anden retning i forhold til skudretningen på de pågældende baner.

Det kan derfor ikke udledes af den etablerede model for støj, hvilken støjbelastning Københavns Skyttecenter vil medføre for lokalplanområdet.

Der er derfor en ikke belyst risiko for, at lokalplanområdet belastes med støj, der overstiger de grænseværdier, der gælder for støj fra skydebaner i forhold til anvendelsesomfanget.

2.3. Forslag

På baggrund af bemærkningerne under punkt 2.2. foreslår Københavns Skyttecenter at:

1. Der i § 9, stk. 1, 1. punktum tilføjes "samt skudstøj" efter " ... støj vibrationer og anden forurening fra vejtrafik".
2. Der efter den nuværende § 9, stk. 1 tilføjes: "Det beregnede niveau for skudstøj må indenfor lokalplanområdet ikke overskride 62 dB(A)I, når Københavns Skyttecenter har gennemført de støjdæmpende foranstaltninger, der fremgår af skyttecentrets miljøgodkendelse."
3. Bygherren/forvaltningen udbygger Københavns Skyttecenters model for skudstøj svarende til den model, der er opbygget for vejstøj, og skudstøjen beregnes i de relevante punkter indenfor lokalplan området.
4. Bygherren/forvaltningen etablerer de fornødne afskærmninger, hvis beregningerne viser, at skudstøjen overstiger de gældende grænseværdier.

Vi assisterer gerne forvaltningen med oplysninger til brug for at belyse den skudstøj, der rammer lokalplanområdet herunder med erfaringer om anvendelse af støjdæmpende foranstaltninger.

Med venlig hilsen

Finn Scheibye

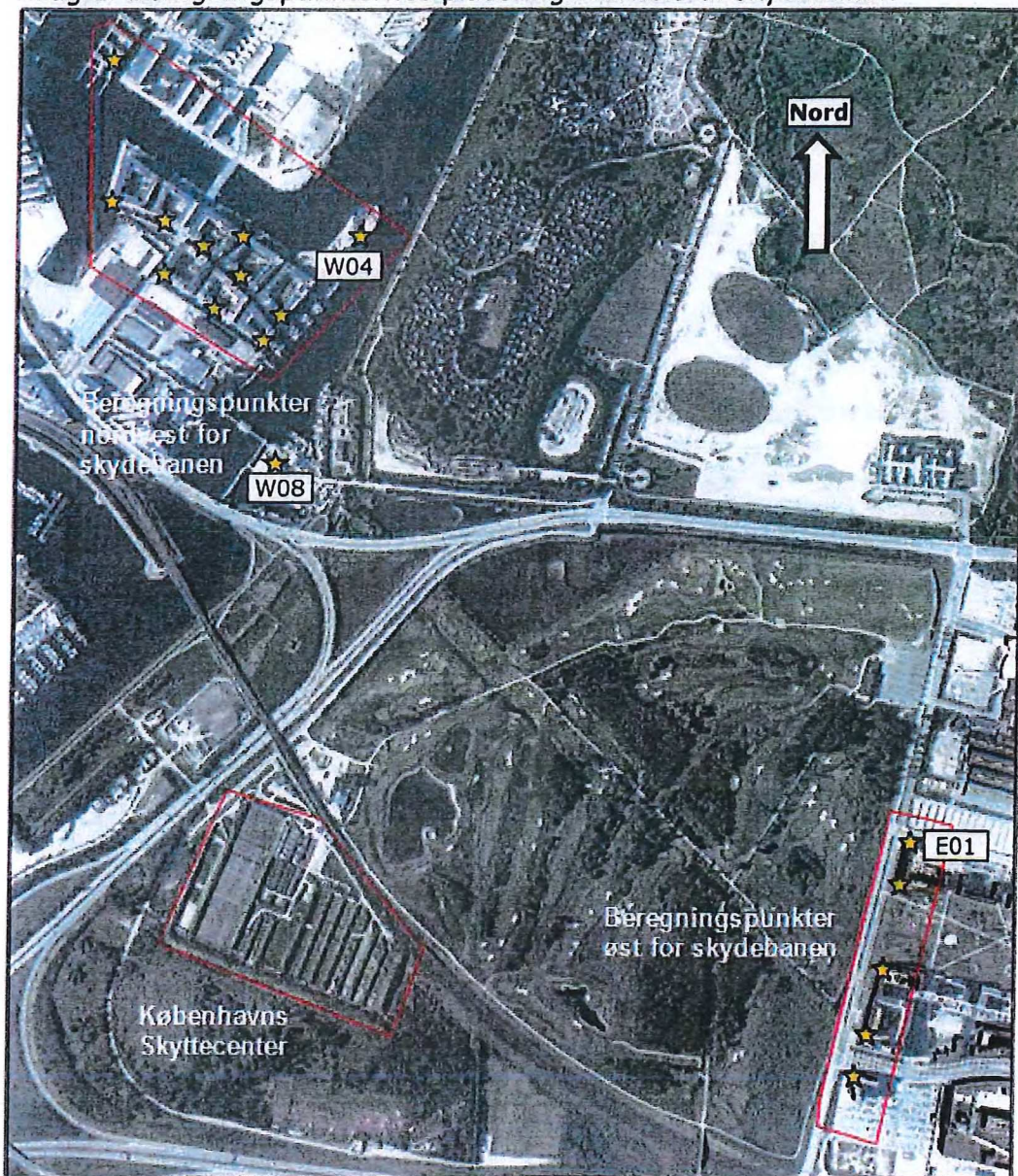
Bestyrelsesformand

Tlf.: 4

Mobil: 2

Mail:

Bilag 1. Beregningspunkternes placering i forhold til skydebanen



Beregningspunkterne W04, W08 og E01 er særskilt markeret, da de ligger tættest på den planlagte campingplads.

REVURDERING AF MILJØGODKENDELSE AF KØBENHAVNS SKYTTECENTER

APRIL 2014



TEKNIK- OG MILJØFORVALTNINGEN
CENTER FOR MILJØBESKYTTELSE
Njalsgade 13
Postboks 380, 1503 København V
tlf. 33 66 33 66
e-mail: miljoe@tmf.kk.dk
www.kk.dk

**SAMMEN
OM BYEN**

KØBENHAVNS KOMMUNE
Teknik- og Miljøforvaltningen

INDHOLDSFORTEGNELSE

STAMOPLYSNINGER	3
AFGØRELSE OG GODKENDELSESVILKÅR.....	4
KLAGEVEJLEDNING M.V.	7
MILJØTEKNISK VURDERING	9
1. BELIGGENHED OG PLANFORHOLD	9
2. INDRETNING OG DRIFT.....	9
3. STØJ	10
3.1. <i>Forurening</i>	10
3.2. <i>Skydetider</i>	10
3.3. <i>Forureningsbegrænsende foranstaltninger</i>	12
4. LUFTFORURENING	12
5. SPILDEVAND OG OVERFLADEVAND	12
6. JORDFORURENING OG GRUNDVAND	14
7. AFFALD	14
8. DRIFTSFORSTYRELSE OG UHELD	14
9. BEDST TILGÆNGELIGE TEKNOLOGI	15
10. OPHØR	15
11. EGENKONTROL.....	15
12. SAMLET VURDERING	15
REFERENCELISTE	16
BILAG 1: OVERSIGTSKORT	18
BILAG 2: ANVENDTE VÅBENKLASSER OG BEREGNINGSPUNKTER	19
BILAG 3: KORT OVER BEREGNINGSPUNKTER.....	20
BILAG 4: STØJREDUKTIONSPLAN.....	21
BILAG 5: KORT OVER JORDFORURENING.....	34
BILAG 6: TIDLIGERE MILJØGODKENDELSE MED ÆNDRINGER.....	35
BILAG 7: STANDARDVILKÅR FOR SKYDEBANER	40
BILAG 8: AFVANDINGSSYSTEM	42
BILAG 9: KOTER.....	43

Miljøgodkendelsen er opbygget i to dele. **1. del** indeholder vilkår samt oplysninger om klagevejledning m.m. **2. del** er den miljøtekniske vurdering, der svarer til det grundlag, hvorpå godkendelsen gives. Den miljøtekniske beskrivelse i ansøgningen /1/ redegør for projektet. Yderligere fremgår det af beskrivelsen, hvilke forureningsbegrænsende foranstaltninger ansøger har foreslået. Den miljøtekniske vurdering indeholder Center for Miljøbeskyttelses vurdering af det ansøgte, samt begrundelser for de fastsatte vilkår.

STAMOPLYSNINGER

Virksomhedens navn:	Københavns Skyttecenter
Virksomhedens placering:	Selinevej 5, 2300 København S
Matrikel nr:	389, Eksercerpladsen, København
Virksomhedens art:	Idrætsforening og skydebaner
Virksomhedens ejerforhold:	Skydebaneforeningen Københavns Skyttecenter Arealet ejes af Naturstyrelsen Bygningerne ejes af Københavns Kommune, Kultur- og Fritidsforvaltningen
Virksomhedens CVR-nummer:	34163863
Virksomhedens P-nummer:	1017517739
Listebetegnelse:	J203 Udendørsskydebaner
Godkendelsesdato:	4. april 2014
CMBs kontaktperson:	Tine Henningsen (z69a@tmf.kk.dk , 3366 3176) og David Ramati (davram@tmf.kk.dk , 2966 4044)
CMBs sagsnummer:	2012-181199
CMBs dokumentnummer:	2012-181199-67
Kopi af denne afgørelse er mailet til:	Sundhedsstyrelsen, Embedslægeinstitutionen Øst, hvs@sst.dk Friluftsrådet, koebenhavn@friluftsradet.dk Danmarks Naturfredningsforening, dn@dn.dk Københavnerne Miljøforening, ivan@helsinghof.dk Grøn Agenda Sydhavn, clausandersen@stubnet.dk Naturstyrelsen, nst@nst.dk Danmarks Idrætsforbund, dif@dif.dk

MILJØGODKENDELSE AF KØBENHAVNS SKYTTECENTER

Københavns Skyttecenter, Selinevej 5, 2300 København S er omfattet af godkendelsesbekendtgørelsen¹ under pkt. J203 "Udendørs skydebaner".

Skydebanerne har gennem årene efter deres første miljøgodkendelse fået en række vilkårsændringer og tillæg til miljøgodkendelse. I den periode er der kommet en Vejledning om Skydebaner fra Miljøstyrelsen, ligesom der er udarbejdet standardvilkår for skydebanerne (tidl. godkendelsesbekendtgørelses bilag 5), og ikke mindst er byen flyttet tættere på anlægget. I 2012 overgik driften af anlæggene fra Kultur- og Fritidsforvaltningen i Københavns Kommune til Skydebaneforeningen Københavns Skyttecenter og Københavns Flugtskytte Klub (beliggende Selinevej 9). De to foreninger driver hver deres del af anlægget uafhængigt af hinanden.

På denne baggrund besluttede Center for Miljøbeskyttelse, at revidere miljøgodkendelsen for Københavns Skyttecenter. Virksomheden har derfor ansøgt om miljøgodkendelse af anlægget beliggende Selinevej 5 /1, 2/. Københavns Flugtskytte Klub har parallelt ansøgt om miljøgodkendelse af deres anlæg beliggende Selinevej 9.

Denne godkendelse omfatter alene Københavns Skyttecenter beliggende Selinevej 5. Alle tidligere godkendelser for Københavns Skyttecenter, Selinevej 5, bortfalder hermed.

De oplysninger der har ligget til grund for denne godkendelse fremgår af referencelisten.

AFGØRELSE OG GODKENDELSESVILKÅR

På baggrund af det foreliggende materiale, meddeler Teknik- og Miljøforvaltningen, Center for Miljøbeskyttelse hermed miljøgodkendelse af Københavns Skyttecenter. Miljøgodkendelsen meddeles i henhold til § 41b, og § 30 for spildevandsvilkår, i miljøbeskyttelsesloven² på følgende vilkår:

1. Generelt

1. Vilkårene i tidligere miljøgodkendelser, herunder tillæg og ændringer, samt spildevandsvilkår givet efter § 28 stk. 1 og 3, som angivet i referencelisten som /3/ til /16/, ophæves for Københavns Skyttecenter, Selinevej 5, med ikrafttræden af denne miljøgodkendelse.
2. Ved ophør af banens drift skal der træffes de nødvendige foranstaltninger for at undgå forureningsfare og for at bringe stedet tilbage i tilfredsstillende tilstand. En redegørelse for disse foranstaltninger skal fremsendes til tilsynsmyndigheden senest 3 måneder før driften ophører.

2. Indretning og drift

3. Københavns Skyttecenter skal implementere og gennemføre deres støjreduktionsplan som beskrevet og tidsangivet i ansøgningens bilag 4 (vedlagt godkendelsen som bilag 4).
4. Baneanlægget, herunder støjdæmpende foranstaltninger, skal til enhver tid være indrettet, således som det er forudsat i de støjregninger, der er lagt til grund for godkendelsen jf. ansøgningen.
5. Støjtoldene og støjskærme skal til enhver tid overholde koterne beskrevet i bilag 9 (ansøgningens bilag 4). Tilsynsmyndigheden kan forlange landinspektørattest til dokumentation af, at forudsætningerne er opfyldt, dog højst hvert andet år.

¹ Bekendtgørelse om godkendelse af listevirksomhed, Miljøministeriets bek. nr. 1454 af 20. december 2012.

² Miljøministeriets lovbekendtgørelse nr. 879 af 26. juni 2010 om miljøbeskyttelse.

6. Alene våbentyper og våbenklasser angivet i bilag 4 for de bestemte baner (ansøgningens bilag 4) må anvendes på anlægget, medmindre det kan eftervises, at eventuelle nye våben støjer tilsvarende eller mindre end de i bilag 4 angivne.

Skydetider

7. Den ansvarlige for anlægget skal, inden sæsonen starter, lokalt informere offentligheden, fx i lokal presse, på Københavns Skyttecenters hjemmeside eller lign., og tilsynsmyndigheden om, på hvilke ugedage og tidspunkter der i løbet af sæsonen er planlagt skydning for alle brugere af anlægget.
8. Hjemmeværnet skal annoncere deres træningstider og våbentyper, fx i lokal presse, på Københavns Skyttecenters hjemmeside eller lign., minimum 14 dage inden.
9. Ændringer i sæsonplanen skal meddeles tilsynsmyndigheden senest 4 uger forud for ændringen og offentliggøres senest 14 dage forud for ændringen.
10. Indtil gennemførelsen af støjreduktionsplanen (jf. vilkår 3) må anlægget maksimalt anvendes i følgende tidsrum:

Mandag-lørdag kl. 08.00-20.00
Søn- og helligdag kl. 08.00-16.00

Endelig kan der foregå skydning på bane nr. 0 i perioderne; fra 1. januar til 15. maj samt fra 15. august til 31. december i følgende tidsrum:

Mandag-fredag kl. 08.00-20.00 Max. 3 dage pr. uge (gælder sammen med lørdag)
lørdag kl. 09.00-16.00
Mandag-fredag kl. 20.00-22.00 Max. 1 aften pr. uge
Mandag-fredag kl. 22.00-24.00 Max. 1 aften pr. uge
Lørdag kl. 16.00-20.00
Søn- og helligdage kl. 09.00-20.00

11. Efter gennemførelsen af støjreduktionsplanen (jf. vilkår 3) må anlægget – undtaget bane 0, se nedenfor – maksimalt anvendes i følgende tidsrum:

Ugedag – hele anlæg undtaget bane 0	1.maj – 31. august			1.september – 30. april		
	Dag	Aften (før 20)*	Aften (efter 20)	Dag	Aften (før 22)	Aften (efter 22)
Mandag – fredag	8 – 18	18 – 20	20-24	8 – 20	20 – 22	22-24
Lørdag	9 – 20			9 – 20		
Søndag	9 – 18			9 – 18		
Antal ugentlige dagskydninger	7			7		
Antal ugentlige aftenskydninger før 22		5			0	
Antal ugentlige aftenskydninger efter 22			0			0

*Tilpasset den ønskede drift. Jf. vejledningen /25/er tidspunkterne egentlig før og efter 22.

Bane 0 må maksimalt anvendes i følgende tidsrum:

Ugedag – bane 0	1.maj – 31. august			1.september – 30. april		
	Dag	Aften (før 22)	Aften (efter 22)	Dag	Aften (før 22)	Aften (efter 22)
Mandag – fredag	8 – 18	18 – 20	20-24	8 – 20	20 – 22	22-24
Lørdag	9 – 20			9 – 20		
Søndag	9 – 18			9 – 18		
Antal ugentlige dagskydninger	7			7		
Antal ugentlige aftenskydninger før 22		3*			3*	
Antal ugentlige aftenskydninger efter 22			0			0

*Hjemmeværnet skal tilstræbe at lægge deres aktiviteter på dage/aftener hvor der i forvejen er aktiviteter på anlægget

12. Udover de i vilkår 11 fastsatte skydetider, kan der i perioden 1. maj til 31. august afvikles 4 stævner/kurser/øvelser (skydning på 2 dage i samme weekend) og i perioden 1. september til 30. april afvikles 4 stævner/kurser/øvelser.

Stævner/kurser/øvelser skal afvikles inden for tidsrummet lørdag 9.00 – 20.00 og søndag 09.00 – 18.00. I særlige tilfælde kan Center for Miljøbeskyttelse på baggrund af en begrundet ansøgning vurdere dispensationsmuligheder ift. tidsrummet.

3. Støj

13. Benyttelsen af anlægget (undtaget bane 0) må i takt med implementeringen af støjreduktionsplanen ikke medføre overskridelse af en støjbelastning på 62 dB(A)I ved nærmeste støjfølsomme anvendelse.

Københavns Skyttecenter skal anmelde når alle tiltag er implementeret. Fra denne dato skal støjbelastningen på 62 dB(A)I fra alle aktiviteter på anlægget undtaget bane 0 ved nærmeste støjfølsomme anvendelse overholdes. En støjbelastning på 65 dB(A)I fra aktiviteterne på bane 0 skal fra denne dato overholdes ved nærmeste støjfølsomme anvendelse.

14. Frem til gennemførelsen af støjreduktionsplanen må benyttelsen af anlægget ikke medføre en overskridelse af støjbelastning på 70 dB(A)I ved nærmeste støjfølsomme anvendelse, med undtagelse af støjbelastningen fra bane 8-9 i beregningspunkt E05 hvor en støjbelastning på 71 dB(A)I accepteres indtil 31. december 2015. Og med undtagelse af støjbelastningen fra bane 0 i beregningspunkt W8, hvor en støjbelastning på 71 dB(A)I accepteres indtil 31. december 2018.

4. Affald

15. Patronhylstre skal opsamles efter hver skydning.
16. Interne affaldslagre af patronhylstre og kuglefangsmateriale må kun ske på befæstede arealer og i overdækkede beholdere. Lagrene skal tømmes mindst 1 gang årligt.
17. Brændstof, olie og kemikalier samt affaldsprodukter herfra skal opbevares på en plads, der er overdækket, sikret mod påkørsel og med en tæt belægning, der kan modstå de pågældende stoffer. Opbevaringspladsen skal sikres med opkanter eller alternativt en kumme, der kan rumme indholdet af den største beholder med flydende indhold.

5. Egenkontrol

18. Københavns Skyttecenter er ansvarlig for at registrere samtlige aktiviteter på anlægget (inkl. bane 0).
19. Københavns Skyttecenter skal hvert år rapportere status for gennemførte tiltag jf. vilkår 3 og redegøre for evt. overskridelser af tidsplanen. Statusrapporten skal indsendes hvert år inden 31. januar, og første gang i januar 2015.
20. Tilsynsmyndigheden kan forlange, at foreningen dokumenterer overholdelsen af vilkår 13 eller 14, dog højst en gang årligt.

Dokumentationen kan enten være i form af målinger eller beregninger udført i overensstemmelse med retningslinjerne i Miljøstyrelsens Vejledning nr. 2/1995 om beregning og måling af støj fra skydebaner.

Støjberregninger eller støjmålinger skal foretages af et firma/laboratorium, der er akkrediteret af DANAK eller godkendt af Miljøstyrelsen til at udføre ”Miljømålinger – ekstern støj”.

Er dokumentationen udført som beregninger, skal den indeholde oplysninger om beregningsforudsætninger, som er nødvendige for Center for Miljøbeskyttelses vurdering af rigtigheden af beregningsresultaterne.

Driftsjournal

21. For skiveskydningsbaner skal følgende registreres i en driftsjournal:
- Banenavn og standplads.
 - Dato samt start og sluttidspunkt.
 - Anvendte våbentyper eller våbenklasser.
 - Antal skud for de baner, hvor der ikke sker en løbende oprensning for projektilrester.
 - Navn på ansvarlig skydeleder.
 - Mængder og dato for bortskaffelse af affald fra skydebanerne.
 - Dato for tømning af interne affaldslagre af patronhylstre.
 - Stævner

KLAGEVEJLEDNING M.V.

Klageadgang

Afgørelsen om miljøgodkendelse bliver annonceret på <http://www.kk.dk/annonceringsportalen> fra den 4. april 2014.

Der kan klages over afgørelsen til Natur- og Miljøklagenævnet frem til fire uger, efter afgørelsen er offentliggjort på annonceringsportalen på www.kk.dk, jf. miljøbeskyttelseslovens §§ 91 og 93. Klagen skal være Center for Miljøbeskyttelse, Njalsgade 13-15, Postboks 259, 1502 København V, E-mail: miljoe@tmf.kk.dk, i hænde inden den 7. maj 2014.

Hvem kan klage?

Det er fastlagt i miljøbeskyttelseslovens §§ 98-100, hvem der er klageberettiget. Det fremgår bl.a. af lovens § 98, stk. 1, nr. 1 og 2, at afgørelsens adressat og enhver, der har en individuel, væsentlig interesse i sagens udfald, kan klage. Derudover er bl.a. en række lokale og landsdækkende organisationer klageberettigede efter bestemmelsen.

Klageproces

Det følger af miljøbeskyttelseslovens § 94, stk. 1, at klage sendes eller på anden måde indgives til Københavns Kommune (se ovenfor). Kommunen vil, hvis den fastholder afgørelsen, snarest og ikke senere end 3 uger efter klagefristens udløb sende klagen videre til Natur- og Miljøklagenævnet. Videre sendelsen vil være ledsaget af den påklagede afgørelse, de dokumenter, der er indgået i sagens bedømmelse, og en udtalelse fra kommunen med bemærkninger til sagen og de anførte klagepunkter. De i klagesagen involverede, vil få sendt en kopi af kommunens udtalelse. Efter miljøbeskyttelseslovens § 94, stk. 2, gælder der som udgangspunkt herefter en frist for at afgive supplerende bemærkninger til Natur- og Miljøklagenævnet på 3 uger fra modtagelsen.

Klagegebyr

Det koster et gebyr at få behandlet en klage i Natur- og Miljøklagenævnet. Information om Natur- og Miljøklagenævnets klagegebyr kan findes på www.nmkn.dk under ”Vejledninger”.

Opsættende virkning

Hvis afgørelsen påklages, er udgangspunktet efter miljøbeskyttelsesloven, at klagen ikke vil have opsættende virkning, jf. lovens § 96, stk. 1. Efter samme bestemmelse kan Natur- og Miljøklagenævnet imidlertid beslutte at give en eventuel klage opsættende virkning.

Søgsmål

Hvis afgørelsen ønskes prøvet ved domstolene, skal der anlægges sag inden 6 måneder fra meddelelse eller offentliggørelse af afgørelsen, jf. miljøbeskyttelsesloven § 101, stk. 1.

Hvis du har spørgsmål, er du velkommen til at kontakte Center for Miljøbeskyttelse.

Affaldshåndtering

Virksomheden skal håndtere alt erhvervsaffald i overensstemmelse med det gældende *Regulativ for Erhvervsaffald i Københavns Kommune*. Regulativet og særlige bestemmelser for håndtering af erhvervsaffald kan ses på Københavns Kommunes hjemmeside.

Kortlagt areal

Virksomheden ligger på et areal, der er kortlagt efter Miljøministeriets lovbekendtgørelse nr. 1427 af 4. december 2009 om forurenede jord, se Bilag 5. Arealet er ikke fastlagt som offentligt indsatsområde. Det betyder, at virksomheden ikke skal søge om tilladelse efter jordforureningsloven før påbegyndelse af et bygge- og anlægsarbejde, hvis det sker til erhvervmæssigt formål. I det omfang, der fremkommer overskudsjord fra bygge- og anlægsaktiviteter på arealet, skal dette håndteres efter aftale med Center for Miljøbeskyttelse.

VVM

Aktiviteterne er ikke omfattet af VVM-pligt jf. bilag 1 og 2 i VVM-bekendtgørelsen³.

Øvrige forhold

Der er med denne miljøgodkendelse ikke taget stilling til eventuel godkendelse efter anden lovgivning, f.eks. byggeloven, arbejdsmiljøloven eller beredskabsloven.

Dieseldrevne lastbiler og busser på over 3½ tons skal jf. bekendtgørelse om partikler, kontrol og mærkning af lastbiler og busser i kommunalt fastlagte miljøzoner mv. forsynes med et miljøzone-mærke, før de må køre ind i Københavns Kommune.

Med venlig hilsen

Tine Henningsen

David Ramati

³ Bekendtgørelse om vurdering af visse offentlige og private anlægs virkning på miljøet. Miljøministeriets bek. nr. 1654 af 27. dec. 2013.

MILJØTEKNISK VURDERING

Skydebanerne har gennem årene efter deres første miljøgodkendelse fået en række vilkårsændringer og tillæg til miljøgodkendelse /3 - 16/. Samtlige vilkår er opsummeret i Bilag 6: Tidligere Miljøgodkendelse med ændringer.

Siden meddelelsen af den første miljøgodkendelse, har Miljøstyrelsen udarbejdet en vejledning om Skydebaner, ligesom der er udarbejdet standardvilkår for skydebanerne (tidl. godkendelsesbekendtgørelses bilag 5, BEK nr. 486 af 25/05/2012, som er gældende indtil bekendtgørelse med standardvilkår bliver vedtaget).

I 2012 overgik driften af anlæggene fra Kultur- og Fritidsforvaltningen i Københavns Kommune til Skydebaneforeningen Københavns Skyttecenter og Københavns Flugtskytte Klub (beliggende Selinevej 9). De to foreninger driver deres dele af anlæggene uafhængigt af hinanden. Sidst, men ikke mindst, er byen flyttet tættere på skydebanerne, hvilket har givet anledning til en del klager gennem de senere år.

På denne baggrund besluttede Center for Miljøbeskyttelse, at igangsætte en revision af miljøgodkendelsen for Københavns Skyttecenter. Virksomheden har derfor ansøgt om miljøgodkendelse af anlægget beliggende Selinevej 5. Københavns Flugtskytte Klub har samtidigt ansøgt om miljøgodkendelse af deres anlæg beliggende Selinevej 9. Nærværende godkendelse omfatter alene Københavns Skyttecenter.

Bilag 7: Standardvilkår for skydebaner indeholder en oversigt over de standardvilkår der er opstillet for skydebanerne (tidl. godkendelsesbekendtgørelses bilag 5, BEK nr. 486 af 25/05/2012). Fravalg af standardvilkår er begrundet i denne tabel, mens begrundelsen for de stillede vilkår fremgår af de efterfølgende afsnit.

1. Beliggenhed og planforhold

Beliggenheden for Københavns Skyttecenter fremgår af Bilag 1 og Bilag 3. Der findes ingen lokalplan for området. Området er i Kommuneplan 2011 udlagt til fritidsformål.

Københavns Skyttecenter er ifølge Kommuneplan 2011 beliggende i et naturbeskyttelsesområde. Ifølge Kommuneplanen: "Tilstanden eller arealanvendelsen i de udpegede beskyttelsesområder må ikke ændres, hvis det samlet forringer deres landskabs-, natur- eller rekreative værdi væsentligt eller umuliggør forbedringer heraf". Mod vest og mod syd ligger et international beskyttelsesområde, Natura 2000-område nr. 143 (habitatområde H127 og fuglebeskyttelsesområde F111).

Ifølge Habitatsbekendtgørelsen skal der laves en konsekvensvurdering ved ansøgning om udvidelse eller ændring af aktiviteter, når en virksomhed ligger tæt ved et Natura 2000 område, for at vurdere om udvidelsen/ændringen har en negativ påvirkning på de arter, det pågældende område er udpeget for at bevare. Der er ikke tale om en udvidelse eller ændring af Københavns Skyttecenter som medfører, at der skal foretages en konsekvensvurdering iht. Habitatbekendtgørelsen.

Center for Park og Natur (*i dag Center for Miljøbeskyttelse, Vand og VVM*) har oplyst, at de ingen bemærkninger har ift. Natura 2000 eller bilag IV arter ved Københavns Skyttecenter og Københavns Flugtskytte Klub.

2. Indretning og drift

Københavns Skyttecenter har beskrevet anlæggets indretning og drift i deres ansøgning /1/. Center for Miljøbeskyttelse stiller standardvilkår om, at baneanlægget, herunder støjdæmpende foranstalt-

ninger, til enhver tid skal være indrettet, således som det er forudsat i de støjberegninger, der er lagt til grund for godkendelsen jf. ansøgningen.

På baggrund af anbefalinger i Miljøstyrelsens Vejledning for Skydebaner, stiller Center for Miljøbeskyttelse krav om, at støjvoldene og støjskærme til enhver tid skal overholde koterne beskrevet i ansøgningens bilag 4. I vilkåret indgår desuden standardvilkår om, at tilsynsmyndigheden kan forlange landinspektørattest til dokumentation af, at forudsætningerne er opfyldt, dog højst hvert andet år.

For at sikre, at forudsætningerne i støjberegningerne til enhver tid er gældende, stiller Center for Miljøbeskyttelse desuden vilkår om, at alene våbentyper og klasser angivet i ansøgningens bilag 2 må anvendes på anlægget, medmindre det kan eftervises, at eventuelle nye våben støjer tilsvarende eller mindre end de i bilag 2 angivne.

For skiveskydningsbaner skal følgende registreres i en driftsjournal, jf. standardvilkår for egenkontrol: antallet af skud som mål for ophobning af bly i kuglefang for de baner, der ikke oprenses løbende, dato for tømning af interne affaldslagre af patronhylstre, og anvendte våbentyper eller våbenklasser. Center for Miljøbeskyttelse stiller de øvrige punkter som vilkår, samt krav om registrering af banenavn, standplads, dato, samt start og sluttidspunkt, navn på den ansvarlige skydeleder, og slutteligt, mængder og dato for bortskaffelse af affald fra skydebanerne.

3. Støj

3.1. Forurening

De vejledende grænseværdier for skydebaner fremgår af Miljøstyrelsens vejledning nr. 1/1995 /25/. Grænseværdierne benyttes både ved miljøgodkendelse af skydebaner og ved planlægning.

De vejledende grænseværdier afhænger af om der er tale om en nyanlagt eller en eksisterende skydebane. Grænseværdien angiver det højeste støjniveau af enkeltskud, der må være ved den mest støjbelastede bolig, og den gælder for det A-vægtede støjniveau med tidsvægtning "Impuls". Jo længere skydetid der tillades for skydebanen, desto lavere er støjgrænsen.

For nye skydebaner er den vejledende grænseværdi mellem 70 dB (for en skydebane der kun benyttes én aften pr. uge) og 60 dB, hvis banen benyttes alle ugens aftener. Hvis der er skydning efter kl. 22 på flere aftener eller i weekender, er den vejledende støjgrænse helt ned til 55 dB.

For eksisterende skydebaner er der højere vejledende grænseværdier, op til 80 dB. Det afgøres i den konkrete sag hvor meget støjdæmpning der skal udføres på eksisterende skydebaner, idet udgangspunktet altid er de vejledende grænseværdier for nye baner.

I forhold til Københavns Skyttecenter har Center for Miljøbeskyttelse valgt, at regulere Københavns Skyttecenter efter retningslinjer for nye skydebaner i overensstemmelse med Miljøstyrelsens vejledning nr. 1/1995 /25/ (side 22).

3.2. Skydetider

Københavns Skyttecenter har ansøgt /1/ om ”at opretholde den nugældende mulighed for at skyde hverdagsaftener i perioden maj – september. Af hensyn til hjemmeværnets anvendelse af bane 0 ønsker skyttecentret endvidere mulighed for at der kan skydes mindst to aftener om ugen i tidsrummet 22-24.”

Center for Miljøbeskyttelse stiller standardvilkårene om oplysning af sæsonplaner, herunder ændringer i denne. Desuden stiller Center for Miljøbeskyttelse krav om særskilt annoncering af aktivi-

teterne på hjemmeværnets bane, da omkringboende har oplevet træning på denne bane som særligt generende /20/.

Københavns Skyttecenter har udarbejdet en støjreduktionsplan (se Bilag 4 og næste afsnit). Frem til at denne reduktionsplan er gennemført, benyttes de åbningstider som anlægget har i dag (jf. vilkår 10). Når samtlige støjreducerende tiltag er gennemført, så vurderer Center for Miljøbeskyttelse, at figur 3 i Miljøstyrelsens Vejledning om skydebaner /25/ kan anvendes, med enkelte tilpasninger.

Center for Miljøbeskyttelse fastsætter dermed anlæggets skydetider og antallet af ugentlige dage og aftenskydninger som angivet tabellen i vilkår 11.

Table 1: Skydetider for hele anlægget – undtaget bane 0

Ugedag	I dag		Efter implementering af handlingsplan					
			1.maj – 31. august			1.september – 30. april		
	Dag	Aften	Dag	Aften (før 20)*	Aften (efter 20)*	Dag	Aften (før 22)	Aften (efter 22)
Mandag – fredag	8-20		8 – 18	18 – 20	20-24	8 – 20	20-22	22-24
Lørdag	9-20		9 – 20			9 – 20		
Søndag	9-16		9 – 18			9 – 18		
Antal ugentlige dagskydninger			7			7		
Antal ugentlige aftenskydninger før 20*				5			0	
Antal ugentlige aftenskydninger efter 20*					0			0

*Tilpasset den ønskede drift. Jf. Vejledningen er tidspunkterne egentlig før og efter 22.

Table 2: Skydetider for bane 0 (hjemmeværnet)

Ugedag	I dag			Efter implementering af handlingsplan					
				1.maj – 31. august			1.september – 30. april		
	Dag	Aften (før 22)	Aften (efter 22)	Dag	Aften (før 20)*	Aften (efter 20)	Dag	Aften (før 22)	Aften (efter 22)
Mandag – fredag	8-20	20-22	22-24	8 – 18	18 – 20	20-24	8 – 20	20-22	22-24
Lørdag	9-16	16-20		9 – 20			9 – 20		
Søndag	9-20			9 – 18			9 – 18		
Antal ugentlige dagskydninger	3			7			7		
Antal ugentlige aftenskydninger før 22		1			3*			3*	
Antal ugentlige aftenskydninger efter 22			1			0			0

* Hjemmeværnet skal tilstræbe at lægge deres aktiviteter på dage/aftener hvor der i forvejen er aktiviteter på anlægget

Miljøstyrelsens vejledning om skydebaner /15/ muliggør, at skydning kan påbegyndes kl. 07.00 på hverdage og slutte kl. 20.00 i weekender. Center for Miljøbeskyttelse har af hensyn til de omkringboende valgt at fastholde det nuværende åbningstidspunkt kl. 08.00 i hverdage og kl. 9 i weekender, samt det tilpassede lukningstidspunkt om søndagen til kl. 18.00. Ligeledes har Center for Miljøbeskyttelse fastholdt den eksisterende lukketid på hverdagsaftener (kl. 20) på nær de dage der må skydes til kl. 22 på bane 0. Jf. Vejledningen /25/, skal Hjemmeværnet tilstræbe at lægge aftenskydningsaktiviteter i forlængelse af andre aktiviteter.

Udover disse skydetider, stiller Center for Miljøbeskyttelse, på baggrund af anbefalingerne i Miljøstyrelsens Vejledning om skydebaner /25/, vilkår om, at der må afholdes stævner/kurser/øvelser (forstået som skydning på 2 dage i samme weekend) 4 gange i sommerperioden og 4 gange i vinterperioden i tidsrummene lørdag 09.00 – 20.00 og søndag 09.00 – 18.00.

3.3. Forureningsbegrænsende foranstaltninger

Københavns Skyttecenter har udarbejdet en støjreduktionsplan (se Bilag 4) med henblik på at sikre en reduktion af den nuværende støjbelastning ved nærmeste støjfølsomme anvendelse til 62 dB(A)I for alle baner undtaget bane 0 (hjemmeværnets bane), hvor støjbelastningen reduceres til 65 d(B)AI. Derfor er der stillet vilkår om andre skydetider på bane 0 (se tidligere afsnit).

Støjreduktionsplanen omfatter etablering af støjvolde og støjskærme over de næste to til syv år. Planen forudsætter, at der gives tilladelse til etablering af støjvolde, og at der kan leveres jord fra entreprenør til støjvoldene på de forudsatte tre til fire år.

Foreningen har med deres handlingsplan prioriteret støjdemping af de baner som i dag giver den største støjbelastning i beregningspunkterne, som er nærmeste støjfølsomme anvendelse. Dermed reduceres støjen for de mest udsatte punkter først. Center for Miljøbeskyttelse vurderer, at foreningens handlingsplan viser evne og vilje til at nedbringe forureningen til et acceptabelt niveau inden for en rimelig tidsfrist. Center for Miljøbeskyttelse har derfor stillet som vilkår, at Københavns Skyttecenter skal overholde tidsplanen som opstillet i deres handlingsplan.

Københavns Skyttecenter har med deres støjberegninger /22/ dokumenteret, at anlægget i dag ikke giver anledning til en støjbelastning ved nærmeste støjfølsomme anvendelse på mere end 70 dB(A)I, med undtagelse af støjbelastningen fra bane 8-9 i beregningspunkt E05. Center for Miljøbeskyttelse skærper derfor støjkravet fra de tidligere miljøgodkendelser fra 75 dB(A)I til 70 dB(A)I frem til den fulde implementering af støjreduktionsplanen for anlægget. Undtaget dog bane 8-9 og bane 0, hvor en støjbelastning på 71 dB(A)I accepteres indtil hhv. 31. december 2015 og 31. december 2018, hvor støjreducerende tiltag forventes at være implementeret jf. foreningens handlingsplan. Center for Miljøbeskyttelse vurderer, at den overordnede prioritering af handlingsplanerne tager højde for de mest udsatte punkter først, og kan derfor godt acceptere en længere overgangperiode i to enkelte punkter.

4. Luftforurening

Driften af Københavns Skyttecenter giver ikke anledning til luftforurening. Center for Miljøbeskyttelse vurderer, at det derfor ikke er nødvendigt at stille vilkår i den anledning.

5. Spildevand og overfladevand

Driften af Københavns Skyttecenter giver ikke anledning til afledning af spildevand til kloak, udover almindeligt husholdningsspildevand. Københavns Skyttecenter oplyser i deres ansøgning /1/, at drænvand fra overfladen ledes via markørgrav i syd.

Tidligere har der været stillet vilkår om at:

”Københavns Idrætsanlæg, Københavns Skyttecenter en gang årligt lader udtage en vand- og en slamprøve fra brønden på drænsystemet. Prøverne skal analyseres for følgende parametre med følgende detektionsgrænser.

Parameter	Slam, detektionsgrænse, mg/kg TS	Vand, detektionsgrænse, µg/l
Bly	3	1
BTEX	ai	0,2-1
Naphthalen	ai	0,2-1
Phenoler	ai	1-2
Cresoler	ai	1-2
Xylenoler	ai	1-2
PAH-forbindelser-, sum	0,020	0,020
Fluoranthen	0,010	0,010
Benz(b)fluoranthen	ai	0,010
Benz(k)fluoranthen	ai	0,010
Benz(b+j+k)fluoranthen	0,010	ai
Benz(a)pyren	0,010	0,010
Benzo(g,h,i)perylene	ai	0,010
Dibenz(a,h)athracen	0,010	ai
Indenol(1,2,3-cd)pyren	0,010	0,010
<i>ai: analyseres ikke</i>		

I forbindelse med udtagelse af prøverne skal vandflowet måles.”

I 2003 udarbejdede Dansk Vandløbsrådgivning en rapport om Afstrømning fra Skyttecenteret /17/. Rapporten redegør for, at Københavns Skyttecenter (den gang bestående af både Københavns Skyttecenter og Københavns Flugtskytte Klub) afvandes af to systemer:

- Fra pumpe i Brønd 1 som tørholder markørgraven
- Åbent vandssystem syd for og parallelt med skydebanevolden

Desuden er der anlagt grøfter langs vejen som også påvirker afvanding på arealet hos Københavns Skyttecenter. Grøfterne ved volden på flugtskydebaneområdet har ifølge Dansk Vandløbsrådgivning /17/ ikke forbindelse til det overordnede afvandingssystem, mens afvandingssystemet rundt om Københavns Flugtskytte Klubs område (mod nord og vest) har forbindelse til Brønd 2.

Afvandingssystemet fremgår af oversigttegningen i Bilag 8: Afvandingssystem .

I perioden 1999 – 2007 er der udtaget vandprøver og slamprøver til analyse for de parametre der blev stillet vilkår om i miljøgodkendelsen. Tillæg 5 fra 2008 til den oprindelige miljøgodkendelse /4/ indeholder en sammenfatning af analyseresultaterne.

Der er i vandprøverne ikke konstateret indhold af bly, PAHer eller aromatiske kulbrinter i de analyserede vandprøver. De analyserede slamprøver indeholder koncentrationer af bly mellem 30 og 90 mg/kg TS, mens summen af PAHer ligger fra under detektionsgrænsen til 1,1 mg/kg TS.

Dansk Vandløbsrådgivning vurderede i 2003 /17/, at der kun forekommer temporær afstrømning fra flugtskydebaneområdet (som ikke hænger sammen med Københavns Skyttecenter), og at da der er anlagt et sedimentationsbassin, som tilbageholder miljøbelastende stoffer på partikulær form, har aktiviteterne på området ringe muligheder for at påvirke vandmiljøet med miljøskadelige stoffer.

Center for Miljøbeskyttelse vurderer, at aktiviteterne på Københavns Skyttecenter ikke vil give anledning til forurening af overflade vand som afvandes via markørgrav i syd, og kan derfor ikke begrunde opretholdelsen af det gamle vilkår. Ligeledes, da der ikke afledes andet spildevand til kloak end almindeligt sanitært spildevand, opstilles ingen vilkår for afledning af spildevand.

6. Jordforurening og grundvand

Eksisterende jordforurening

Virksomheden ligger på et areal, der er kortlagt på Vidensniveau 2 efter Miljøministeriets lovbe- kendtgørelse nr. 1427 af 4. december 2009 om forurenede jord, se Bilag 5.

Ifølge Københavns Kommunes jordforureningsdatabase (GeoEnviron) er matriklen kortlagt pga. af flugtskydningsbanen, hvor der er spredt ca. 200 tons blyhagl (2002 data). Derudover er der sket nedfald af lerduer, som består af 70% kalk og 30% tjære, kul og harpiks.

Der er i 2000 og 2002 udført en undersøgelse på arealet. Ved disse undersøgelser er der konstateret forurening af bly og tjære forbindelser i jorden. Ifølge kortlægningsbrevet til Naturstyrelsen (okto- ber 2002), blev der konstateret stærkt forhøjede værdier af bly i området (20-40.000 mg/kg TS) og også stærkt forhøjede værdier af PAH-forbindelser (250-1.700 mg/kg TS).

I kortlægningsbrevet bemærkes, at ”ud over flugtskydningsanlægget findes der en række skydeba- ner, hvor der anvendes blypatroner⁴. Det kan ikke udelukkes at blypatronerne kan give anledning til blyforurening i den omkringliggende jord. Patronerne opsamles og bortskaffes.

På arealet findes der volde, som består af 35.000 til 40.000 m³ flyveaske” /21/

Arealet er ikke beliggende i indsatsområde, som er defineret som områder med grundvandsinteres- ser eller boliger, børneinstitutioner eller offentlige legepladser.

Driften af Københavns Skyttecenter

Center for Miljøbeskyttelse har stillet en række krav til den nuværende drift af Københavns Skytte- center som skal sikre, at der ikke sker forurening af jord eller grundvand (se afsnit Affald og afsnit Ophør).

7. Affald

Driften af Københavns Skyttecenter giver anledning til en række affaldsfraktioner som beskrevet i den miljøtekniske beskrivelse. Bilag 5 i Godkendelsesbekendtgørelse nr. 486 af 25/05/2012 inde- holder en række relevante standardvilkår vedr. disse affaldsfraktioner, bl.a. følgende:

- Patronhylstre skal opsamles efter hver skydning.
- Interne affaldslagre af patronhylstre må kun ske på befæstede arealer. Lagrene skal tømmes mindst 1 gang årligt.

Standardvilkårene vedr. lerdueskydning er ikke medtaget (jf. Bilag 7), da de ikke er relevante for Københavns Skyttecenter.

Der stilles desuden vilkår om, at olie, herunder brændstof, og affaldsprodukter ifm. vedligehold af maskiner, skal opbevares på en overdækket plads med tæt belægning, hvor der er sikret mod påkør- sel. Vilkåret stilles for at sikre, at der ikke sker forurening af jord eller grundvand ifm. opbevaring af olie og flydende affaldsprodukter.

8. Driftsforstyrrelser og uheld

I en uheldssituation kan spild af brændstof, olie eller kemikalier sive ned i jorden.

⁴ Skydebaneforeningen Københavns Skyttecenter har den 15. januar 2014 /2/ kommenteret brugen af ordet blypatroner: ”Kan give anledning til misforståelser. Der menes nok ammunition med blyholdige projektiler.”

Center for Miljøbeskyttelse vurderer, at de vilkår der er opstillet i revisionen af miljøgodkendelsen vil sikre en fornuftig håndtering af de situationer der kan opstå i forbindelse med driftsforstyrrelser og uheld.

9. Bedst tilgængelige teknologi

Københavns Skyttecenter har i deres ansøgning beskrevet hvilke emner der er relevante at arbejde med inden for renere teknologi. Center for Miljøbeskyttelse vurderer, at det ikke er nødvendigt at stille yderligere vilkår, end de der allerede er stillet i forhold til affald og støjreduktion.

10. Ophør

I tilfælde af at aktiviteterne på Københavns Skyttecenter skal overdrages eller indgå i andre driftsformer kan der være brug for en revision af miljøgodkendelsen. I tilfælde af lukning af Københavns Skyttecenter på adressen skal det sikres at forurening, som skyldes virksomhedens drift, er lovligt bortskaffet, og at arealet er retableret til den stand det havde ved overdragelse til Københavns Skyttecenter fra Københavns Kommune.

Center for Miljøbeskyttelse stiller derfor vilkår som sikrer dette og pålægger virksomheden at give Center for Miljøbeskyttelse varsel om planerne og en handlingsplan for afviklingen. Vilkåret er baseret på standardvilkår fra Godkendelsesbekendtgørelse nr. 486 af 25/05/2012.

11. Egenkontrol

Center for Miljøbeskyttelse har stillet krav til, at aktiviteterne på anlægget skal registreres i en logbog eller lignende. Registreringen skal omfatte følgende oplysninger: dato og tidspunkt, baner i brug, brugere på bane (inkl. antal), våbentyper i brug. Center for Miljøbeskyttelse stiller kravet af hensyn til opfølgning på vilkår 11, samt for at kunne følge op i forbindelse med klager fra naboer.

Center for Miljøbeskyttelse har stillet krav om, at foreningen overholder de mål, der er beskrevet i deres handlingsplan. Københavns Skyttecenter skal hvert år inden udgangen af januar indsende en statusrapport til Center for Miljøbeskyttelse for gennemførte tiltag og redegøre for evt. overskridelser af tidsplanen.

Med henblik på at kunne kontrollere, at vilkårene om maksimal støjbelastning overholdes, stiller Center for Miljøbeskyttelse et egenkontrol vilkår om, at Center for Miljøbeskyttelse som tilsynsmyndighed kan forlange, at foreningen dokumenterer overholdelse af vilkårene ved gennemførelse af målinger eller beregninger i overensstemmelse med Miljøstyrelsens Vejledning nr. 2 om beregning og måling af støj fra skydebaner /26/. Hvis støjniveaulet er bestemt ved brug af beregningsmetoden i Miljøstyrelsens Vejledning nr. 2/1995 og data, som enten stammer fra den samme vejledning eller Miljøstyrelsen efterfølgende har godkendt, er der ikke krav om, at beregningerne udføres som "Miljømåling – ekstern støj" (jf. Bilag 5 Standardvilkår i Godkendelsesbekendtgørelsen).

Kvalitetskravene til målingen/beregningen og firmaet/laboratoriet som gennemfører disse fremgår også af vilkåret.

12. Samlet vurdering

Det er Center for Miljøbeskyttelses vurdering, at Københavns Skyttecenter kan drives, således at anlæggets miljøbelastning i almindelighed og støjbelastning i særdeleshed ikke overskrider de fastsatte miljøkrav, såfremt vilkårene i revisionen af miljøgodkendelsen overholdes.

REFERENCELISTE

Liste over sagens akter

1. Miljøansøgning med bilag, Københavns Skyttecenter, udarbejdet af Grøntmij, modtaget den 22 og 25. november 2013, fremsendt i revideret version 17. december 2013, 10. marts og 27. marts 2014.
2. Supplerende oplysninger, modtaget med e-mail den 28. november, supplerende oplysninger og kommentarer modtaget med e-mail den 15. januar, 6. februar, 17. februar 2014, 10. marts, 27. og 31. marts 2014.
3. Vilårsændring Københavns Skyttecenter, Ændring af vilkår 5.1, 22-09-2011
4. Tillæg 5 til miljøgodkendelse af 18. januar 1999 af Københavns skyttecenter ændring af vilkår 3.3, 1.9 og 1.10, Udsættelse af oprensning af blyforurening og ændring af krav til drænsystem, 15. juni 2008
5. Tillæg 4 til miljøgodkendelse, Revision af vilkår 1.4 og 1.6 for tilladte våbentyper på skydebane O, 14. april 2005
6. Miljøgodkendelse af 6. august 2004, Tillæg 3. Etablering af pistolbaner til IPSC-skydning
7. Tillæg 2 til miljøgodkendelse, Ændring af vilkår 1.1 og 1.4. Natskydning, 10. marts 2004
8. Tillæg til miljøgodkendelse, Ændring af vilkår 3.3 og 4.2 Haglnedfaldsområde, 26. nov. 2002
9. Ændring af vilkår 3.3, dateret 7. juni 2001
10. Miljøgodkendelse af Hjemmeværnets benyttelse af skydebane 0 på skyttecenteret til skydetræning, dateret den 18. januar 1999
11. Ændring af vilkår 5.1, dateret 21. august 1998
12. Afgørelse om blyhagl, dateret 22. maj 1997
13. Afgørelse om natskydning og blyhagl, dateret 16. april 1996
14. Udvidelse med flugtskydningsanlæg/jagtbaneanlæg, 7. februar 1994
15. Revision af godkendelse fra maj 1980, 15. maj 1991
16. Tilladelse til ombygning af skydebane, 21. maj 1980
17. Vandløbsrådgivning, afstrømning fra skyttecentret, august 2003
18. En vurdering af aspekterne omkring bly i skydevolde, november 1999 for de danske Skytteforeninger
19. Skydebaner, historisk kortlægning og den anvendte ammunition i København Samt de miljømæssige påvirkninger, internt notat Miljøkontrollen, maj 1996

20. Referat af møde med Grøn Agenda Sydhavn og Tårnby Eng Grundejerforening, 5. september 2013, sags nr. 2013-0190404
21. Kortlægningsbrev fra Miljøkontrollen, 24. oktober 2002, E-doc sags nr 1999-52631
22. Ingemannsson, Miljømåling – ekstern støj” – Københavns Skyttecenter: Beregning af støjbelastning, 16-07-2009


Love, bekendtgørelser, vejledninger og andet materiale fra Miljøstyrelsen

23. Bekendtgørelse om lov om miljøbeskyttelse, nr. 879 af 26. juni 2010
24. Bekendtgørelse om godkendelse af listevirksomhed, nr 486 af 26. maj 2012
25. Vejledning fra Miljøstyrelsen nr 1, 1995, Skydebaner
26. Vejledning fra Miljøstyrelsen nr 2 1995, Beregning og måling af støj fra skydebaner
27. Vejledning fra Miljøstyrelsen nr 5, 1984, Ekstern støj fra virksomheder
28. Supplement til vejledning om ekstern støj fra virksomheder, Miljøstyrelsen, nr 3 1996
29. Orientering fra Miljøstyrelsens Referencelaboratorium for Støjmålinger, Beregning af skudstøj, orientering nr. 41 31. juli 2009
30. Brev fra Miljøstyrelsen om Skydebaner – opgørelse f aktivitet, rammegodkendelse, nye støj data, dateret 3. juni 1998.

Andet materiale

31. Københavns Amt, Basisanalyse til Natura 2000-plan for Vestamager og havet syd for
32. Tillæg om ny viden til natura 2000 basisanalyse for Natura 2000-område nr 143 Vestamager og havet syd for
33. Forslag til Natura 2000 plan 2009-2015, Vestamager og havet syd for, Miljøministeriet, By og Landskabsstyrelsen
34. Overfredningsnævnets afgørelse af 14. november 1990 om fredning af kalvebodkilen i Københavns Tårnby og Hvidovre (sag nr 2787/89)
35. Miljøstyrelsen, vedr. ansøgning om dispensation til brug af blyhagl, dateret 29. marts 2011 (J. Nr. MST-06230-00030)

BILAG 1: OVERSIGTSKORT



Figur E1 – Placering af baner fra /1/

BILAG 2: ANVENDTE VÅBENKLASSER OG BEREGNINGSPUNKTER

Fra Bilag 2 /1/ - Anvendte våbenklasser og beregningspunkter

Våbenklasse nr.	Beskrivelse
1	Militærriffel (som M/75) og jagtrifler
2	Let maskingevær (som M/62)
3	Skytteforeningsgeværer (7,62 mm og 6,5) samt politiets 9 mm pistol H&H USP Compact
4	Haglgeværer
5	Maskinpistol (som 9 mm M/49)
6	6,9 mm pistol (som M/49)
7	Skytteforeningspistol cal. 32 og cal. 38
8	Revolver cal. 0.357 Magnum
9	Salongevær
10	Salonpistol
11	Sortkrudtvåben

Beregningspunkt	Beregningshøjde, m	Antal etager
West-01	15	5
West-02	15	5
West-03	21	7
West-04	36	12
West-05	15	5
West-06	15	5
West-07	15	5
West-08	6	2
West-09	15	5
West-10	15	5
West-11	15	5
West-12	15	5
East-01	24	8
East-02	36	12
East-03	36	12
East-04	30	10
East-05	45	15

BILAG 3: KORT OVER BEREGNINGSPUNKTER

Fra Bilag 3 /1/



Københavns Skyttecenter
Miljøansøgning marts 2014

BILAG 4: STØJREDUKTIONSPLAN

Version 5: 27. marts 2014

INDHOLD

1	BAGGRUND OG FORUDSÆTNINGER	3
2	NUVÆRENDE STØJBELASTNING	4
3	VURDERING AF MULIGHED FOR STØJREDUKTION FRA BANE 8 OG 9	5
4	HANDLINGSPLAN FOR REDUKTION AF STØJ TIL MAKSIMALT 65 DB	9
5	STØJHANDLINGSPLAN, AKTIVITETER, BUDGET OG TIDSPLAN	11

BAGGRUND OG FORUDSÆTNINGER

Københavns Skyttecenter har aftalt med Center for Miljø, at skyttecentret over en årrække vil tilsikre, at centrets beregnede støjbelastning ved nærmeste støjfølsomme anvendelse reduceres til maksimalt 62 dB(A)I. For skyttecentrets bane 0, jf. miljøansøgning af d.d. reduceres støjbelastningen til 65 dB(A)I. Heraf følger, at de pågældende baner/våbenklasser kun kan anvendes i dele af den samlede åbningstid.

Den nuværende miljøgodkendelse tillader et beregnet støjniveau på op til 75 dB(A)I - en grænseværdi, som centret overholder. En reduktion til 62 dB(A)I vil betyde en støjreduktion svarende til en faktor 20 i forhold til nuværende maksimalt tilladte lydeffektniveau.

Den nuværende maksimalt beregnede støjbelastning i omgivelserne er 71 dB(A)I. En reduktion til 62 dB(A)I svarer her til en reduktion på ca. 8 gange i forhold til lydeffektniveauet. Gennemførelsen af en støjreduktionsplan for opnåelse af maks. 62 dB(A)I vil således give en meget væsentlig støjreduktion i omgivelserne.

Nærværende bilag til miljøansøgningen indeholder:

- en redegørelse for det nuværende beregnede støjbidrag fra de enkelte baner,
- en detaljeret redegørelse for hvordan der kan opnås en reduktion af det beregnede støjbidrag fra bane 8 & 9, som i dag er de baner på Københavns Skyttecenter, der belaster de udpegede beregningspunkter med det højeste støjbidrag,
- en handlingsplan for hvilke foranstaltninger, der skal iværksættes for at reducere støjen fra alle de øvrige baner, hvor det beregnede støjbidrag ved nærmeste støjfølsomme anvendelse overstiger 65 dB(A)I
- budget og en skønnet tidsplan

Der er tale om en støjreduktionsplan, som løbende opdateres, efterhånden som støjen fra de enkelte baner reduceres.

Gennemførelse af støjreduktionsplanen kræver tilladelse til jordoplægning fra Københavns Kommune, fredningsmyndighederne og Naturstyrelsen på vegne af staten som ejer grunden.

Tidsplanen i afsnit 4 i dette bilag er derfor udformet med udgangspunkt i det fremtidige tidspunkt, T, hvor disse tilladelser foreligger.

Inden for rammerne af de givne tilladelser, kan erfaringerne fra de først gennemførte støjreducerende foranstaltninger medføre, at detaljerne i de senere foranstaltninger bliver tilpasset med henblik på at opnå yderligere støjreduktion og/eller mindre byrdefulde foranstaltninger.

Der er udført beregninger, som for samtlige baner - med en enkelt undtagelse - viser, at der kan opnås en støjreduktion som ønsket af Center for Miljø.

I takt med at de enkelte støjdæmpende foranstaltninger bliver gennemført, vil Københavns Skyttecenter fremsende detaljerede beregninger for de pågældende baner i lighed med de beregninger, som for bane 8 og 9 er vist i afsnit 3 i dette bilag.

NUVÆRENDE STØJBELASTNING

Data i nedenstående tabel er fra "Københavns Skyttecenter: Beregning af støjbelastningen" /1/. Bogstaverne W og E henviser til, hvorvidt det pågældende beregningspunkt er placeret vest for eller øst for skydebanen. Støjbelastning over 62 dB(A)I er markeret med rød farve. For bane 0 dog alene støjbelastning over 65 d(B)AI.

Bane nr., skydeafstand, anvendelse	Vå- ben- klas- se	BEREGNINGSPUNKTER (jf. figur 1)															Hand- lings- plan nr.		
		W 1	W 2	W 3	W 4	W 5	W 6	W 7	W 8	W 9	W 10	W 11	W 12	E 1	E 2	E 3		E 4	E 5
0, 100 m, riffel	1	62	64	65	65	66	67	68	71	65	66	66	67	57	58	59	59	60	3
0, 200 m, riffel	1	57	60	61	60	62	63	63	67	61	61	62	63	59	60	61	62	63	4
1-3, 300 m, riffel	1	53	56	56	54	58	58	59	62	57	57	57	58	63	65	67	68	69	5
4, 50 m løb. vildsvin	1	50	53	53	52	54	55	55	58	53	54	54	55	55	58	59	60	63	6
5, 100 m indskydning	1	51	54	50	48	55	52	53	57	54	52	52	53	61	62	65	67	68	7
5, 50 m og frem, pistol	3	52	54	61	61	57	63	64	67	56	59	62	61	54	55	55	54	54	8
6, 100 m Elgbane	1	51	54	54	52	55	55	56	59	54	54	55	56	61	63	65	67	68	9
7, 100m Sortkrudt	1	48	50	54	57	52	58	58	62	51	52	54	54	52	53	54	54	55	10
8-9, 200 m, riffel	1	52	55	55	54	56	57	57	61	55	55	56	57	63	64	67	69	71	11
11 – 13, 50 m og frem	3	52	54	59	60	56	62	62	66	55	57	59	58	58	59	59	58	58	13
12, 100 m og frem	3	52	54	58	61	56	62	62	66	55	56	59	58	58	59	58	57	58	14
14 – 15, Pistol	1	60	63	62	60	64	63	64	67	62	63	63	64	66	67	68	69	70	16
16, Pistol	8	57	60	61	57	62	63	64	67	61	61	62	63	55	57	57	58	59	17
17, Western-bane	11	54	56	57	58	58	59	60	63	57	57	58	59	53	54	55	56	56	18
18, 50 m riffel cal. 22	10	54	57	56	53	59	57	58	62	57	57	57	59	36	35	35	34	33	19
25 m, pistol	3	61	65	63	59	66	64	65	68	64	64	64	66	54	54	53	53	53	20

Tabel 1. Nuværende beregnede støjbelastning jf. "Københavns Skyttecenter: Beregning af støjbelastningen"/1/.

VURDERING AF MULIGHED FOR STØJREDUKTION FRA BANE 8 OG 9

Indledning

Stående skydning med våbenklasse 1, fra hhv. Bane 8 og 9 resulterer, ifølge støjrapporten ”Københavns Skyttecenter: Beregning af støjbelastningen” /1/, i den højeste beregnede støjbelastning ved beregningspunkterne E03 – E05.

Derfor anvendes dette scenarie, som p.t. er det mest støjbelastende for omgivelserne, som eksempel på, hvordan støjreduktionen fra de øvrige baner på anlægget vil blive dokumenteret i takt med at arbejdet skrider frem.

Beregningsforudsætninger

Beregningerne er foretaget i henhold til Vejledning fra Miljøstyrelsen nr. 2/1995 /3/ og udført med udgangspunkt i de tidligere beregninger beskrevet i /1/.

Beregningerne er udført med det norske beregningsprogram NoMeS ver. 3.1. NoMeS er en videreudvikling af programmet SKUDD, der ifølge Vejledning fra Miljøstyrelsen nr. 2/1995 /3/ kan benyttes til beregning af støj fra skydebaner. NoMeS følger retningslinjerne beskrevet i NORDTEST Method /4/.

Støjmissionen fra de benyttede våben er hentet fra DELTA rapport /5/ og svarer til kildestyrkerne vist i Vejledning fra Miljøstyrelsen nr. 2/1995 /3/.

Beregningspunkterne er identiske med de 17 beregningspunkter benyttet i den eksisterende støjrapport /1/. Beregningspunktets placering er vist på Figur 1.



Figur 1: Beregningspunkternes placering i forhold til skydebanerne.

Den støjdæmpende virkning fra bevoksning og tæt bebyggede områder indgår ikke i beregningerne. Terrænet er generelt fladt og betragtes omkring skydebanen som akustisk porøst. Over vand og i byområder betragtes terrænet som akustisk hårdt.

De beregnede støjniveauer er anført som det energiækvivalente A-vægtede lydtrykniveau med tidsvægtningen Impulse L_{pAI} angivet i dB re 20 μ Pa.

Der henvises til den seneste støjrapport /1/ for yderligere information.

Støjdæmpende foranstaltninger for bane 8 og 9

Dette afsnit indeholder en detaljeret beskrivelse af de nødvendige tiltag til at reducere den beregnede støj fra bane 8 og 9 i samtlige beregningspunkter til maksimalt 62 dB(A)I.

Den maksimale støjbelastning fra bane 8 og 9 er i dag 71 dB(A)I jf. afsnit 2 i dette bilag (4). Det ses, at det alene er i beregningspunkterne E01-E05, at den beregnede støj overstiger 62 dB(A)I.

For at dæmpe støjbelastningen ved beregningspunkterne mod øst til maksimalt 62 dB(A)I skal tagudhænget på bane 8 og 9 udstyres med en fast sidevæg, som føres 10 m frem i forhold til skydebanernes standpladser, som illustreret af Figur 2. Foran tagudhænget skal de to

støjskærme være 4 m høje i forhold til baneplanet og strække sig fra tagudhængets kant og yderligere 7 m frem i skudretningen. Tagudhængets underside beklædes med lydabsorbende materiale for yderligere at begrænse lydudbredelsen.

De etablerede støjskærme skal forsynes med porte for at bevare den nuværende passage med arbejdsmaskiner. Portene vil være lukkede, når der skydes fra bane 8 og 9.

Boligerne nordvest for skydebanen er allerede afskærmet af skydehuset og kræver derfor ingen yderligere støjdæmpende foranstaltninger.



Figur 2: Støjdæmpende foranstaltninger på bane 8 og 9 ved stående skydning med våbenklasse 1.

Ved at gennemføre de foreslåede støjdæmpende foranstaltninger kan støjniveauet reduceres til højst 62 dB(A)I ved de mest støjbelastede boliger (MP East-01 - MP East-05), som vist i Tabel 1.

Tabel 1: Støjbelastningen fra bane 8 og 9, ved stående skydning med våbenklasse 1.

Skydebane:	Bane 8 og 9				
Våben:	Riffel op til 7,62 mm (Våbenklasse 1)				
Våbenhøjde	1,70 m				
Beregningspunkt	Støjbelastning (dB re 20µPa)		Beregningspunkt	Støjbelastning (dB re 20µPa)	
	Nuværende	Fremtidig		Nuværende	Fremtidig
MP West-01	52	51	MP East-01	63	61
MP West-02	55	54	MP East-02	64	62
MP West-03	55	54	MP East-03	67	60
MP West-04	54	53	MP East-04	69	61
MP West-05	56	55	MP East-05	71	62
MP West-06	57	56			
MP West-07	57	56			
MP West-08	61	60			
MP West-09	55	54			
MP West-10	55	54			
MP West-11	56	55			
MP West-12	57	56			

Støjdæmpende foranstaltninger for resterende baner

I dette bilags afsnit 4, "Handlingsplan for reduktion af støj til maksimalt 62 dB(A)I" er det i skematisk form vist, hvilke støjdæmpende foranstaltninger, der kan gennemføres for hver enkelt bane for at sikre, at støjniveauet i samtlige beregningspunkter højst bliver 65 dB(A)I for bane 0 og 62 dB(A)I for alle øvrige baner.

Afhængigt af de enkelte skydebaners udformning, placering samt de benyttede våben på den pågældende bane vil de nødvendige støjdæmpende foranstaltninger naturligvis variere.

Med udgangspunkt i beregningsresultaterne for samtlige baner kan hele skydeanlægget, som nævnt ovenfor med undtagelse af bane 0, der dæmpes til 65 dB(A)I, dæmpes til 62 dB(A)I ved at etablere en kombination af skærmvægge, forhøjelse af jordvolde og ændret våbenanvendelse.

Sikkerhedsmæssige tiltag som gennemføres parallelt med de støjdæmpende foranstaltninger

Det fremgår af handlingsplanen i afsnit 4, at væsentlige dele af den planlagte støjreduktion opnås ved forhøjelse af eksisterende volde. I tilknytning til planlægningen heraf har det væ-

ret naturligt at inddrage nogle skydetekniske aspekter, når der alligevel skulle gennemføres jordarbejder. Arbejder i relation hertil fremgår derfor også af afsnit 4.

Det fremgår således af handlingsplanens punkter 1-3, at de vestligste volde planlægges forhøjet til maksimalt kote 6 m eller med andre ord en forhøjelse på op til 3,5 m i forhold til den nuværende voldhøjde. Hertil kommer, at det planlægges at forhøje den sydlige vold med 3 m.

Selv om disse tiltag ikke forbedrer støjforholdene for nogen af de udpegede beregningspunkter, medfører de dog en ikke ubetydelig støjmæssig forbedring i de naturområder, som ligger Vest og Syd for Københavns Skyttecenter.

Referencer

- /1/ Støjrapport "Københavns Skyttecenter: Beregning af støjbelastningen". Juli 2009, Ingemansson, Rapport: PX 545096 – A.
- /2/ Vejledning fra Miljøstyrelsen nr. 1/1995 "Skydebaner".
- /3/ Vejledning fra Miljøstyrelsen nr. 2/1995 "Beregning og måling af støj fra skydebaner".
- /4/ Shooting Ranges: Prediction of Noise. November 2002, NT ACOU 099, Edition 2.
- /5/ Støjrapport "Måling af støjemission fra håndvåben". December 1993, Rapport nr.: AV984/93, DANAK 100/381, DELTA.

HANDLINGSPLAN FOR REDUKTION AF STØJ TIL MAKSIMALT 62 DB

Tabellen på den følgende side angiver med rød farve, de beregningspunkter der i den eksisterende støjrapport har en støjbelastning over 62 dB(A)l. For bane 0 markeres alene beregningspunkter med en støjbelastning på over 65 d(B)Al. Cellernes anden række viser det beregnede støjniveau, der opnås med de tiltag, der er beskrevet i højre kolonne. I tabellen angiver "højre"/"venstre" volde og skærms placering i forhold til skudretningen.

Det fremgår af tabellen, at der er udført nye støjberegninger, som ikke fremgår af "Københavns Skyttecenter: Beregning af støjbelastningen" /1/.

Det gælder bl.a. beregninger af støjdbredelsen ved skydning fra 50 m standpladsen på bane 0 og afstandene fra 0-50 m på bane 0.

Støjdbredelsen herfra har ikke tidligere været beregnet, sandsynligvis fordi støjdbredelsen fra 50 m standpladsen og afstandene fra 0 – 50 m ville være den samme, som støjdbredelsen fra 100 m standpladsen.

Skydning med våbenklasse 1 fra bane 13 på 100 m afstand er tilføjet, da bane 13 er støjmæssigt bedre beliggende end bane 12 på grund af den meget høje østlige vold.

Skydning med våbenklasse 1 på bane 10 er beregnet for at muliggøre, at banen fremover kan anvendes til skydning i bl.a. politiets taktiske skydediscipliner.

Vå- ben- klasse	Bane nr./ Skydeafstand	Beregnet støj	Beregningspunkter												HP nr.	Støjdæmpende foranstaltninger som medfører, at den beregnede maksimale støj højst udgør 62 dB(A) i samtligte beregningspunkter. Bortset fra bane 0, hvor støj højst udgør 65 dB(A) I						
			W 1	W 2	W 3	W 4	W 5	W 6	W 7	W 8	W 9	W 10	W 11	W 12								
1	0		57	60	60	58	62	61	62	65	60	61	61	62	52	53	54	55	56	1	Fremover benyttes GV M/95 /våbenklasse 3. Maksimal våbenhøjde sænkes til 1,1 m over terræn. Højre sidevold forhøjes til maksimalt kote 6 m.	
1	0	Støj efter																		2	Fremover benyttes GV M/95 /våbenklasse 3. Højre sidevold forhøjes til maksimalt kote 6 m.	
1	0 - 49 m	Støj efter	58	60	59	62	62	62	65	61	61	61	62	62	53	54	56	56	57	3	Fremover benyttes GV M/95 /våbenklasse 3. Maksimal våbenhøjde sænkes til 0,7 m over terræn. Højre sidevold forhøjes til maksimalt kote 6 m.	
1	0	Støj før	62	64	65	66	67	68	71	65	66	67	67	67	57	58	59	59	60	4	Fremover benyttes GV M/95 /våbenklasse 3. Højre sidevold forhøjes til maksimalt kote 6 m.	
1	0	Støj efter	57	60	59	58	61	61	62	65	60	60	61	62	53	54	55	56	57	5	Højre sidevold forhøjes til maksimalt kote 6 m fra skydehus og ca. 60 m frem. 2 nye skærme i venstre side af skydehus på bane 1 og bane 2, 10 m frem. Højde = 3,5 m	
1	0	Støj før	57	60	61	60	62	63	63	67	61	61	62	63	59	60	61	62	63	6	Venstre sidevold forhøjes 0,5 m til maksimalt 4,5 m over baneplanet svarende til kote 3,5 m.	
1	0	Støj efter	52	55	55	53	57	56	57	60	55	55	56	57	57	59	60	60	61	7	Venstre sidevold forhøjes til 4,5 m over baneplan. Sidevolden forlænges tilbage til kørevej N for skydehus.	
1	1-3	Støj før	53	56	54	58	58	59	62	57	57	57	58	63	65	67	68	69	8	Højre sidevold forhøjes til maksimalt kote 6 m fra skydehus og ca. 60 m frem. 2 nye skærme i venstre side af skydehus på bane 1 og bane 2, 10 m frem. Højde = 3,5 m		
1	300 m	Støj efter	52	55	55	53	57	57	58	62	56	56	56	58	55	57	59	60	62	9	Venstre sidevold forhøjes til 6 m over baneplan fra 10 m bag skydehus og så langt frem som muligt (min 75 m).	
1	4	Støj før	50	53	53	52	54	55	55	58	53	54	54	55	55	58	59	60	63	10	Ingen nødvendige aktiviteter. (ændring pga. tilpasning bane 6)	
1	50 m vildsvin	Støj efter	50	52	53	52	54	55	55	58	53	54	54	55	53	54	56	58	60	11	Overdækning beklædes på undersiden med lydabsorberende materiale. Der etableres 2 tætsluttende skærme i venstre kant af skydehus og 10 m frem. Højde = 4 m.	
1	5	Støj før	51	54	54	50	48	55	52	53	57	54	52	52	53	61	62	65	67	68	12	Skærm 6 m over baneplan på højre sidevold t.o.m. 100 m fra Sydvoid. Skærm 7 m over baneplan på venstre sidevold t.o.m. 75 m fra Sydvoid.
1	5	Støj efter	52	54	61	61	57	63	64	67	56	59	62	61	54	55	55	54	54	13	Der anvendes våbenklasse 1. Skærm på venstre sidevold 6 m over baneplan. Skærm på højre sidevold på bane 11, 7 m over baneplan t.o.m. 75 m fra sydvoid.	
1	50 m og frem	Støj efter	50	52	56	61	54	61	59	62	53	54	56	56	53	53	53	52	52	14	Der skydes med våbenklasse 1. Skydehus eller L-formet bagskærm 2 m høj max 8 m fra standplads. Max våbenhøjde=1,1 m hvis ej skydehus.	
1	6	Støj før	51	54	54	52	55	55	56	59	54	54	55	55	56	61	63	65	67	68	15	Venstre sidevold forhøjes til kote 12,5 m. Skærm på højre sidevold 6 m over baneplan t.o.m. 75 m fra sydvoid. Banen etableres som aflastning til nuværende bane 12, idet støjforholdene for de østlige beregningspunkter er betydeligt bedre.
1	100 m elgbane	Støj efter	51	54	54	52	55	55	56	59	54	54	55	55	56	61	63	65	67	68	16	Der skydes med våbenklasse 3. Bagskærm hæves til 4,25 m over standplads. Skærm på venstre sidevold til 6 m højde.
1	7	Støj før	48	50	54	52	55	55	56	59	54	54	55	55	56	53	55	56	58	60	17	Der anvendes våbenklasse 3. 2,5 m høj skærm 10 m bag standplads, fra højre sidevold og 8 m vinkelret ud fra voldfoden. Venstre sidevold hæves til 5 m over baneplan
1	100 m sortkrudt	Støj efter	48	53	57	51	57	55	57	51	51	53	53	52	53	54	54	55	56	18	Ingen nødvendige aktiviteter. Beregningerne er opdateret, så de afspejler den faktiske placering af standpladsen 10 m fra endevoid mod syd.	
1	8 - 9	Støj før	52	55	54	56	57	57	61	55	55	56	57	63	64	67	69	71	19	Ingen nødvendige aktiviteter.		
1	200 m	Støj efter	51	54	54	53	55	56	56	60	54	54	55	56	61	62	60	61	62	20	Der skydes med våbenklasse 8. Alle "Højre"-sidevægge forhøjes til 5 m over baneplan.	
1	10																					
1	75 m og frem	Støj efter	50	52	54	59	54	56	56	59	53	54	55	55	57	58	60	61	62			
3	11 - 13	Støj før	52	54	59	60	56	62	62	66	55	57	59	58	58	59	59	58	58			
1	50 m og frem	Støj efter	50	52	54	59	54	56	56	59	53	54	55	55	57	58	60	61	62			
3	12	Støj før	52	54	58	61	56	62	62	66	55	56	59	58	58	59	58	57	58			
1	100 m	Støj efter	53	56	56	57	58	59	61	56	56	57	58	56	57	58	59	60	62			
1	13																					
1	100 m	Støj efter	53	55	56	57	58	58	61	56	56	57	58	55	57	58	60	61	62			
1	14 - 15	Støj før	60	63	62	60	64	63	64	67	62	63	63	64	66	67	68	69	70			
3	IP SC baner	Støj efter	56	58	58	56	60	59	60	62	58	59	59	60	60	61	62	62	62			
8	16	Støj før	57	60	61	57	62	63	64	67	61	61	62	63	55	57	57	58	59			
3	IP SC bane	Støj efter	53	56	57	57	58	59	59	62	57	57	58	59	55	57	58	59	60			
11	17	Støj før	54	56	57	58	58	59	60	63	57	57	58	59	53	54	55	56	56			
10	Western-bane	Støj efter	47	49	52	57	51	59	54	56	50	51	52	52	53	54	55	55	56			
10	18	Støj før	54	57	56	53	59	57	58	62	57	57	57	59	36	35	35	34	33			
10	50 m	Støj efter	54	57	56	53	59	57	58	62	57	57	57	59	36	35	35	34	33			
3	19	Støj før	61	65	63	59	66	64	65	68	64	64	64	66	64	66	64	64	64			
8	25 m Pistol	Støj efter	56	58	57	55	60	58	59	62	58	58	58	59	52	53	53	53	53			

STØJHANDLINGSPLAN, AKTIVITETER, BUDGET OG TIDSPLAN

Bane nr./skydeafstand	HP #	Støjdæmpende foranstaltninger som medfører, at den beregnede maksimale støj højst udgør 62 dB(A) i samtlig beregningspunkter. Bortset fra bane 0, hvor støjen højst udgør 65 dB(A)	Budget ekskl. moms	Tidsplan Start år	Tidsplan Slut år
0	1	Fremover benyttes GY M/95 /våbenklasse 3. Maksimal våbenhøjde sænkes til 1,1 m over terræn. Højre sidevold forhøjes til maksimalt kote 6 m.	150 t.kr.	Våben 2015 Våbenhøjde 2017 Sidevold T + 3 år	Våben 2016 Våbenhøjde 2018 Sidevold T + 5 år
50 m	2	Fremover benyttes GY M/95 /våbenklasse 3. Højre sidevold forhøjes til maksimalt kote 6 m.	0 t.kr.	Våben 2015 Sidevold T + 3 år	Våben 2016 Sidevold T + 5 år
0 - 49 m	3	Fremover benyttes GY M/95 /våbenklasse 3. Maksimal våbenhøjde sænkes til 0,7 m over terræn. Højre sidevold forhøjes til maksimalt kote 6 m.	150 t.kr.	Våben 2015 Sidevold T + 3 år	Våben 2016 Sidevold T + 5 år
0	4	Fremover benyttes GY M/95 /våbenklasse 3. Højre sidevold forhøjes til maksimalt kote 6 m.	0 t.kr.	Våben 2015 Sidevold T + 3 år	Våben 2016 Sidevold T + 5 år
100 m	5	Højre sidevold forhøjes til maksimalt kote 6 m fra skydehus og ca. 60 m frem. 2 nye skærme i venstre side af skydehus på bane 1 og bane 2, 10 m frem. Højde = 3,5 m	100 t.kr.	Skærm 2016 Sidevold T + 3 år	Skærm 2017 Sidevold T + 5 år
0, 200 m	6	Venstre sidevold forhøjes 0,5 m til maksimalt 4,5 m over baneplanet svarende til kote 3,5 m.	20 t.kr.	T + 4 år	T + 5 år
1 - 3, 300 m	7	Venstre sidevold forhøjes til 4,5 m over baneplan. Sidevolden forlænges tilbage til kørevej N for skydehus.	20 t.kr.	T + 2 år	T + 3 år
4, 50 m viltsvin	8	Højre sidevold forhøjes til 4,5 m over baneplan - svarende til kote 3,5 m fra skydehus og min. 75 m frem.	20 t.kr.	T + 4 år	T + 5 år
5, indskydning	9	Venstre sidevold forhøjes til 6 m over baneplan fra 10 m bag skydehus og så langt frem som muligt (min. 75 m).	20 t.kr.	T + 2 år	T + 3 år
5, 50 m og frem	10	Ingen nødvendige aktiviteter. (ændring pga. tilpasning bane 6)	0 t.kr.	N/A	N/A
6, 100 m elgbane	11	Overdækning beklædes på undersiden med lydabsorberende materiale. Der etableres 2 tætsluttende skærme i venstre kant af skydehus og 10 m frem. Højde = 4 m.	150 t.kr.	2014	2015
7, 100 m sortkrudt	12	Skærm 6 m over baneplan på højre sidevold t.o.m. 100 m fra Sydvoid. Skærm 7 m over baneplan på venstre sidevold t.o.m. 75 m fra sydvoid.	150 t.kr.	2016	2017
10, 75 m og frem	13	Der anvendes våbenklasse 1. Skærm på venstre sidevold 6 m over baneplan. Skærm på højre sidevold på bane 11, 7 m over baneplan t.o.m. 75 m fra sydvoid.	150 t.kr.	2016	2018
11 - 13, 50 m og frem	14	Der skydes med våbenklasse 1. Skydehus eller L-formet bagskærm 2 m høj max 8 m fra standplads. Max våbenhøjde=1,1 m hvis ej skydehus.	80 t.kr.	2015	2016
12, 100 m	15	Venstre sidevold forhøjes til kote 12,5 m. Skærm på højre sidevold 6 m over baneplan t.o.m. 75 m fra sydvoid. Banen etableres som aflastning til nuværende bane 12, idet støjforholdene for de østlige beregningspunkter er betydeligt bedre.	80 t.kr.	Skærm 2016 Sidevold T+3 år	Skærm 2018 Sidevold T+5 år
14 - 15, IPSC baner	16	Der skydes med våbenklasse 3. Bagskærm hæves til 4,25 m over standplads. Skærm på venstre sidevold til 6 m højde.	60 t.kr.	Sideskærm 2015 Bagskærm 2018	Sideskærm 2016 Bagskærm 2019
16, IPSC bane	17	Der anvendes våbenklasse 3. 2,5 m høj skærm 10 m bag standplads, fra højre sidevold og 8 m vinkelret ud fra voldfoden. Venstre sidevold hæves til 5 m over baneplan	40 t.kr.	2016	2017
17, Western-bane	18	Ingen nødvendige aktiviteter.	0 t.kr.	N/A	N/A
18, 50 m	19	Ingen nødvendige aktiviteter.	0 t.kr.	N/A	N/A
19, 25 m pistol	20	Der skydes med våbenklasse 8. Alle "Højre"-sidevægge forhøjes til 5 m over baneplan.	240 t.kr.	En væg om året 2016	- 2021

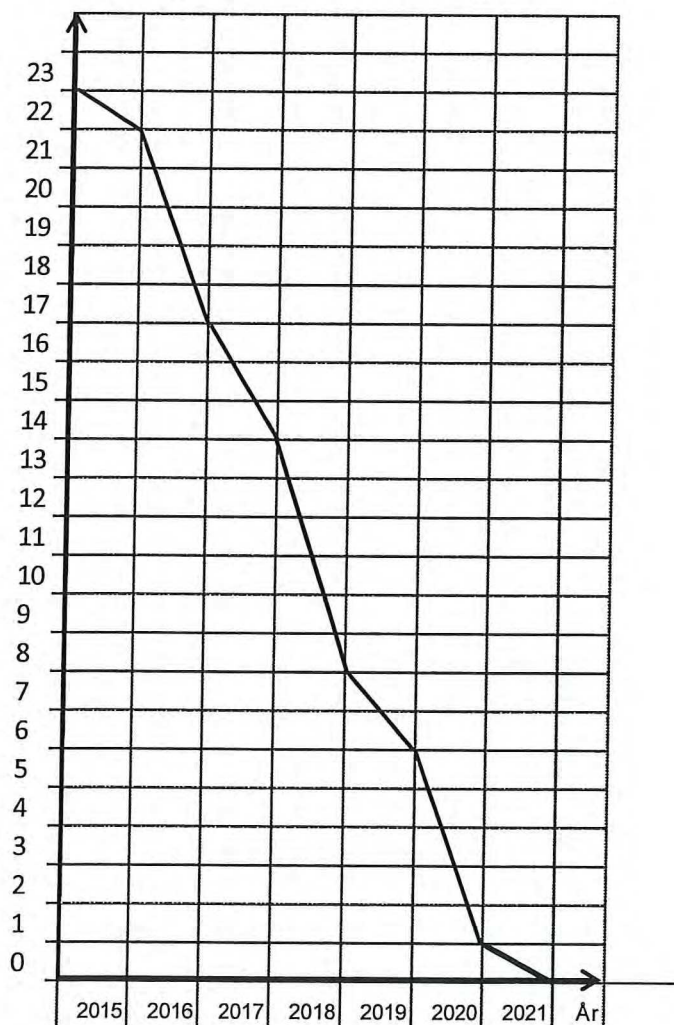
Støjhandlingsplanen ændres i takt med detailplanlægning. I planen er år T det år, hvor alle nødvendige tilladelser til at oplægge jord foreligger.

Det forudsættes, at landzonetilladelse til bygning af støjskærme foreligger senest ultimo 2014. Ellers forrykkes tidsplanerne for bygning af skærme tilsvarende.

De samlede omkostninger (ekskl. jordoplægning) er beregnet til ca. 1.450 t.kr.

Jordoplægning er beregnet til en omkostning på 0 kr., da der er opnået tilsagn fra en større leverandør om, at modtagelse af jord i de mængder, der er behov for, er omkostningsfri, hvis jorden kan placeres over en årrække på tre-fire år.

Antal baner / standpladser
med > 62 dB (> 65 dB på bane 0)
ved nærmeste støjfølsomme anvendelse



Støjreduktionsplan tidsforløb

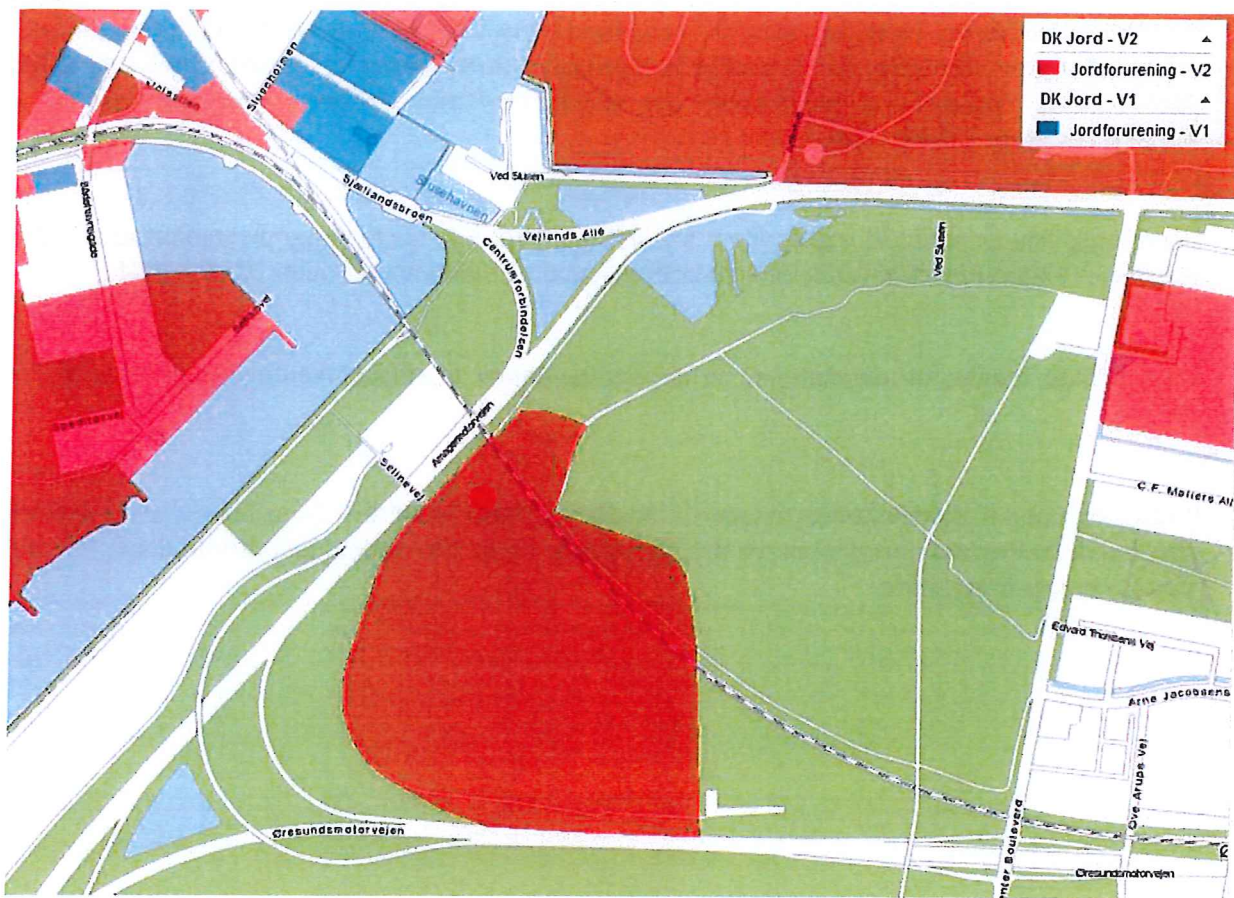
Handlingsplanens nr. 16 regnes som to forskellige baner i denne tegning, da etablering af sideskærme har stor betydning for de østlige beregningspunkter. Denne del gennemføres i perioden 2014 – 2015. Forhøjelse af bagskærmen har mindre betydning for beregningspunkterne W2 – W12 og etableres i 2018 – 2019.

Handlingsplanens punkt 20 regnes for 6 forskellige baner i denne tegning, da etablering af sideskærme er økonomisk krævende og gennemføres med en om året i perioden 2016 – 2021.

Da år T ikke kendes for nærværende, er der ved tegningen af skitsen ovenfor forudsat, at år T = 2015.

Jordoplægning af skydetekniske årsager jf. handlingsplanen punkter 1-5 og forhøjelse af sydvolden er ikke indregnet i tidsplanen, da de pågældende tiltag ikke forbedrer støjforholdene i de udpegede beregningspunkter.

BILAG 5: KORT OVER JORDFORURENING



BILAG 6: TIDLIGERE MILJØGODKENDELSE MED ÆNDRINGER

Vilkår																			
1. Indretning og drift																			
1.1	<p>at skydning på banerne kun foregår i tidsrummet:</p> <p>Mandag-lørdag kl. 08.00-20.00 Søn- og helligdag kl. 08.00-16.00</p> <p>Desuden kan der foregå skydning på 100 m indskydningsbanen (bane 5) og på de 2 midterste baner C og D på 25 m afsnittene i tidsrummet:</p> <p>Mandag-fredag kl. 20.00-05.00</p> <p>Endelig kan der foregå skydning på bane nr. 0 i perioderne; fra 1. januar til 15. maj samt fra 15. august til 31. december i følgende tidsrum (jf. dog vilkår 2.1 om støj):</p> <table> <tr> <td>Mandag-fredag inkl. lørdag</td> <td>kl. 08.00-20.00</td> <td>Max. 3 dage pr. uge</td> </tr> <tr> <td>Mandag-fredag</td> <td>kl. 09.00-16.00</td> <td></td> </tr> <tr> <td>Mandag-fredag</td> <td>kl. 20.00-22.00</td> <td>Max. 1 aften pr. uge</td> </tr> <tr> <td>Mandag-fredag</td> <td>kl. 22.00-24.00</td> <td>Max. 1 aften pr. uge</td> </tr> <tr> <td>Lørdag</td> <td>kl. 16.00-20.00</td> <td></td> </tr> <tr> <td>Søn- og helligdag</td> <td>kl. 09.00-20.00</td> <td></td> </tr> </table>	Mandag-fredag inkl. lørdag	kl. 08.00-20.00	Max. 3 dage pr. uge	Mandag-fredag	kl. 09.00-16.00		Mandag-fredag	kl. 20.00-22.00	Max. 1 aften pr. uge	Mandag-fredag	kl. 22.00-24.00	Max. 1 aften pr. uge	Lørdag	kl. 16.00-20.00		Søn- og helligdag	kl. 09.00-20.00	
Mandag-fredag inkl. lørdag	kl. 08.00-20.00	Max. 3 dage pr. uge																	
Mandag-fredag	kl. 09.00-16.00																		
Mandag-fredag	kl. 20.00-22.00	Max. 1 aften pr. uge																	
Mandag-fredag	kl. 22.00-24.00	Max. 1 aften pr. uge																	
Lørdag	kl. 16.00-20.00																		
Søn- og helligdag	kl. 09.00-20.00																		
1.2.	<p>at skyttecentret kun benyttes til sportslige formål og til træning af politiet.</p> <p>Skydebane nr. 0 kan benyttes af Hjemmeværnet. Hjemmeværnet må dog først tage skydebanen i brug, når der er truffet sådanne foranstaltninger, at støjgrænserne fastsat i vilkår 2.1 kan overholdes,</p>																		
1.3	<p>at der kun afgives enkeltskud, dog undtaget på skydebane nr. 0,</p>																		
1.4	<p>at der kun anvendes M/75 gevær, baneskydningsgevær, skydevåben til salonammunition, jagtvåben, pistol eller haglbøsse.</p> <p>På 100 m indskydningsbanen (bane 5) og på de 2 midterste baner C og D på 25 m afsnittene må der i tidsrummet mandag-fredag, kl. 20.00-05.00 kun skydes med 9mm Heckler & Koch USP Compact og Heckler & Koch 9mm x 19 USP eller andre våben, hvor det over for Miljøkontrollen er dokumenteret, at grænseværdien på 55 dB(A)I kan overholdes ved omkringliggende boliger.</p> <p>På skydebane 0 må der kun anvendes skydevåben, som indplaceres under våbenklasse 1-10 jf. "Vejledning i beregning og måling af støj fra skydebaner"⁵ eller anden afgørelse fra Miljøstyrelsen.</p>																		
1.5	<p>at der på flugtskydningsbanerne maksimalt må afskydes 500.000 skud med blyhagl årligt (vilkåret er ikke længere aktuelt jf. vilkår 5.1),</p>																		
1.6	<p>at der føres protokol over aktiviteterne, herunder forbrug af ammunition og lerduer. Protokollen skal inden den 1. marts hvert år sendes til Miljøkontrollen.</p>																		

⁵ Vejledning fra Miljøstyrelsen. Nr. 2, 1995.

Vilkår	
	<p>På skydebane 0 føres herudover protokol over anvendelsestid samt anvendte våbentyper med oplysning om våbenklasse jf. Miljøstyrelsens godkendelser, standpladser og skydestillinger. Protokollen skal inden den 1. marts hvert år sendes til Miljøkontrollen.</p> <p>På bay 1-10 specificeres forbruget af ammunition på henholdsvis kappet og ikke kappet ammunition.</p>
1.7	<p>at haglnedfaldsområdet (via indhegning af hele skyttecenteret) holdes forsvarligt indhegnet. Indhegningen skal aflåses udenfor Skyttecenterets åbningstid. Hegnet skal sikre effektivt mod indtrængen på området,</p>
1.8	<p>at det ved tydelig skiltning oplyses:</p> <ul style="list-style-type: none"> • at haglnedfaldsområdet er forurenet med bly, • at kontakt med jorden skal undgås • at det, efter ophold på skydearealet, tilrådes at vaske hænder og • at børn under 12 år ikke må opholde sig ved flugtskydningsanlægget,
1.9	<p>at Københavns Idrætsanlæg, Københavns Skyttecenter løbende sikrer, at drænkkanalerne, som afvander området ved flugtskydningsanlægget, er oprenset. Der må ikke stå blankt vand i området, som kan tiltrække vadefugle,</p>
1.10	<p>Vilkåret er ophævet med tillæg 5 til godkendelsen. Juni 2008</p>
1.11	<p>at Københavns Idrætsanlæg, Københavns Skyttecenter i en forsøgsperiode på 2 år en gang pr. kvartal opsamler lerduer og hagl fra nedfaldsområdet ved flugtskydningsanlægget.</p> <p>Den første opsamling af hagl skal ske senest 4 måneder efter meddelelse af nærværende godkendelse.</p> <p>Efter forsøgsperioden kan Miljøkontrollen fastlægge endeligt vilkår om opsamling af lerduer og hagl,</p>
1.12	<p>at Københavns Skyttecenter senest 3 måneder efter meddelelse af nærværende godkendelse udskifter de nuværende kalksten-, kul-, tjære- og harpiksholdige lerduer med lerduer uden indhold af tjærestoffer. Oplysninger om de nye lerduers sammensætning sendes til Miljøkontrollen en måned, før de tages i anvendelse,</p>
1.13	<p>at opsamlede lerduer og hagl, hvis de opbevares midlertidigt på Københavns Skyttecenter placeres på et område med tæt bund og overdækning således, at der ikke er risiko for forurening af jord eller afløbssystemer.</p>
1.14	<p>at der på samtlige baner med undtagelse af bane 0 og flugtskydningsanlægget maksimalt affyres 1.700.000 skud om året.</p>

Vilkår																			
1.15	at kuglefangene på bay 1-10 etableres med en højde på min. 1,80 cm, og en dybde på min. 40 cm og en brede, som sikrer, at kugler fra alle skydepositioner opsamles ved skydning inden for en vinkel på 180°.																		
1.16	at der så vidt muligt kun anvendes kappet ammunition på bay 1-10.																		
2. Støj																			
2.1	at skyttecentrets støjbidrag ved omkringliggende boliger ikke overstiger følgende:																		
	<table> <tr> <td>Mandag-lørdag</td> <td>kl. 08.00-20.00</td> <td>75 dB(A)I</td> </tr> <tr> <td>Søn- og helligdag</td> <td>kl. 08.00-16.00</td> <td>75 dB(A)I</td> </tr> <tr> <td>Mandag-fredag</td> <td>kl. 20.00-05.00</td> <td>55 dB(A)I</td> </tr> </table>	Mandag-lørdag	kl. 08.00-20.00	75 dB(A)I	Søn- og helligdag	kl. 08.00-16.00	75 dB(A)I	Mandag-fredag	kl. 20.00-05.00	55 dB(A)I									
Mandag-lørdag	kl. 08.00-20.00	75 dB(A)I																	
Søn- og helligdag	kl. 08.00-16.00	75 dB(A)I																	
Mandag-fredag	kl. 20.00-05.00	55 dB(A)I																	
	Støjbidraget fra skydning på skydebane 0 må ved omkringliggende boliger ikke overstige følgende (jf. dog vilkår 1.1 om perioder og anvendelsestid):																		
	<table> <tr> <td>Mandag-fredag</td> <td>kl. 08.00-20.00</td> <td>70 dB(A)I</td> </tr> <tr> <td>Lørdag</td> <td>kl. 09.00-16.00</td> <td>70 dB(A)I</td> </tr> <tr> <td>Mandag-fredag</td> <td>kl. 20.00-22.00</td> <td>70 dB(A)I</td> </tr> <tr> <td>Mandag-fredag</td> <td>kl. 22.00-24.00</td> <td>65 dB(A)I</td> </tr> <tr> <td>Lørdag</td> <td>kl. 16.00-20.00</td> <td>65 dB(A)I</td> </tr> <tr> <td>Søn- og helligdag</td> <td>kl. 09.00-20.00</td> <td>65 dB(A)I</td> </tr> </table>	Mandag-fredag	kl. 08.00-20.00	70 dB(A)I	Lørdag	kl. 09.00-16.00	70 dB(A)I	Mandag-fredag	kl. 20.00-22.00	70 dB(A)I	Mandag-fredag	kl. 22.00-24.00	65 dB(A)I	Lørdag	kl. 16.00-20.00	65 dB(A)I	Søn- og helligdag	kl. 09.00-20.00	65 dB(A)I
Mandag-fredag	kl. 08.00-20.00	70 dB(A)I																	
Lørdag	kl. 09.00-16.00	70 dB(A)I																	
Mandag-fredag	kl. 20.00-22.00	70 dB(A)I																	
Mandag-fredag	kl. 22.00-24.00	65 dB(A)I																	
Lørdag	kl. 16.00-20.00	65 dB(A)I																	
Søn- og helligdag	kl. 09.00-20.00	65 dB(A)I																	
	Støjniveauer er angivet som det maksimale, A-vægtede lydtrykniveau med tidsvægtning I ("impulse") af enkeltskud.																		
3. Affald																			
3.1	at materiale udgravet fra skiveskydningsbanerne så vidt muligt genanvendes på stedet, efter frasortering af blyhagl. Såfremt dette ikke er muligt skal materialet håndteres og bortskaffes efter anvisning fra Miljøkontrollen,																		
3.2	at blyaffald fra det udgravede materiale håndteres og bortskaffes efter anvisning fra Miljøkontrollen,																		
3.3	at det forurenede jord i haglnedfaldsområdet enten renses eller bortskaffes efter anvisning fra Center for Miljø, hvis der sker en væsentlig stigning i forureningskoncentrationerne i drænvand fra området og/eller hvis Skyttecenteret nedlægges eller flytter til en anden lokalitet. Center for Miljø afgør om en evt. stigning i forureningskoncentrationerne er væsentlig,																		
3.4	at alt affald i øvrigt håndteres og bortskaffes i henhold til de til enhver tid gældende bestemmelser herom,																		
3.5	at de tidligere opsamlede lerdUER, som er placeret på området øst for flugtskydningsanlægget senest 3 måneder efter meddelelse af nærværende godkendelse bortskaffes efter anvisning fra Miljøkontrollen.																		
4. Kontrol																			
4.1	at Københavns Skyttecenter på Miljøkontrollens forlangende, dog højst én gang årligt, lader et autoriseret støjlaboratorium foretage støjmåling til kontrol af overholdelsen af																		

Vilkår

støjvilkår,

- 4.2 at Københavns Idrætsanlæg, Københavns Skyttecenter en gang årligt lader udtage en vand- og en slamprøve fra brønden på drænsystemet. Prøverne skal analyseres for følgende parametre med følgende detektionsgrænser.

Parameter	Slam	Vand
Bly	3	1
BTEX	ai	0,2-1
Naphthalen	ai	0,2-1
Phenoler	ai	1-2
Cresoler	ai	1-2
Xylenoler	ai	1-2
PAH-forbindelser-, sum	0,020	0,020
▪ Fluoranthen	0,010	0,010
▪ Benz(b)flouranthen	ai	0,010
▪ Benz(k)flouranthen	ai	0,010
▪ Benz(b+j+k)flouranthen	0,010	ai
▪ Benz(a)pyren	0,010	0,010
▪ Benzo(g,h,i)perylene	ai	0,010
▪ Dibenz(a,h)athracen	0,010	ai
▪ Indenol(1,2,3-cd)pyren	0,010	0,010

ai: analyseres ikke

I forbindelse med udtagelse af prøverne skal vandflowet måles,

- 4.3 at Københavns Skyttecenter en gang årligt senest 1. marts sender:

- Resultatet af analyseresultater fra dræn- og slamprøver udtaget i brønden på drænsystemet.
- Oplysninger om vandflow for de enkelte uger og for året. Oplysningerne skal omfatte det foregående kalenderår.
- Oplysninger om mængden af anvendte lerduer, mængden af opsamlede lerduer, anvendt transportør og bortskaffelsessted. Oplysningerne skal omfatte det foregående kalenderår.
- Oplysninger om mængden af anvendte stålhagl, mængden af opsamlede stålhagl, anvendt transportør og bortskaffelsessted. Oplysningerne skal omfatte det foregående kalenderår,

5. Tidsbegrænsning

- 5.1 at der ikke må afskydes skud med blyhagl efter den 31. december 2000.

6. Undersøgelser og redegørelser

- 6.1 at Københavns Idrætsanlæg, Københavns Skyttecenter senest 3 måneder efter meddelelse af nærværende godkendelse gennemfører en undersøgelse af afvandingsystemet. Undersøgelsen skal afklare om systemet afdræner nedfaldsområdet ved flugtskydningsanlægget optimalt og hvorledes vandet fra området afledes.

Resultat af undersøgelsen sendes til Miljøkontrollen senest en måned efter, at undersøgelsen er gennemført.

Vilkår	
	Miljøkontrollen kan herefter fastlægge vilkår til udledningen,
6.2	at Københavns Idrætsanlæg, Københavns Skyttecenter pr. 1. januar 2005 sender en redegørelse for mulige oprensningsmetoder. Samtidig sendes forslag til eventuelle forsøg med oprensning på materiale fra haglnefaldsområdet. På baggrund af redegørelsen og eventuelle resultater af oprensningsforsøg sendes senest den 1. juni 2006 forslag til projekt for oprensningen,
6.3	at Københavns Skyttecenter hvert 2. år (første gang i 2006) undersøger stedet for udviklingen af patroner uden indhold af bly. Resultatet af undersøgelsen skal senest den 30. september afreporteres til Miljøkontrollen,
6.4	at Københavns Skyttecenter løbende undersøger og afprøver muligheden for at etablere kuglefang, som gør det muligt mere effektivt at opsamle og genanvende projektiler. Resultatet af undersøgelser og forsøg afreporteres hvert andet år senest den 30. september (første gang 30. september 2006) til Miljøkontrollen. Hvis der findes et anvendeligt kuglefang forbeholder Miljøkontrollen sig ret til at forlange dette etableret på bay 1-10.
7. Ved lukning af bay 1-10	
7.1	at Københavns Skyttecenter var ophør af anvendelse af bay 1-10 foranlediger, at såvel baneplan som volde undersøges for jordforurening. På baggrund af undersøgelsen skal Skyttecenteret efter anvisning fra Miljøkontrollen iværksætte en oprydning af den jordforurening, som skydningen har medført.

BILAG 7: STANDARDVILKÅR FOR SKYDEBANER

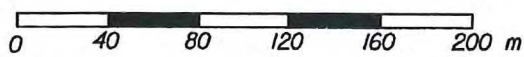
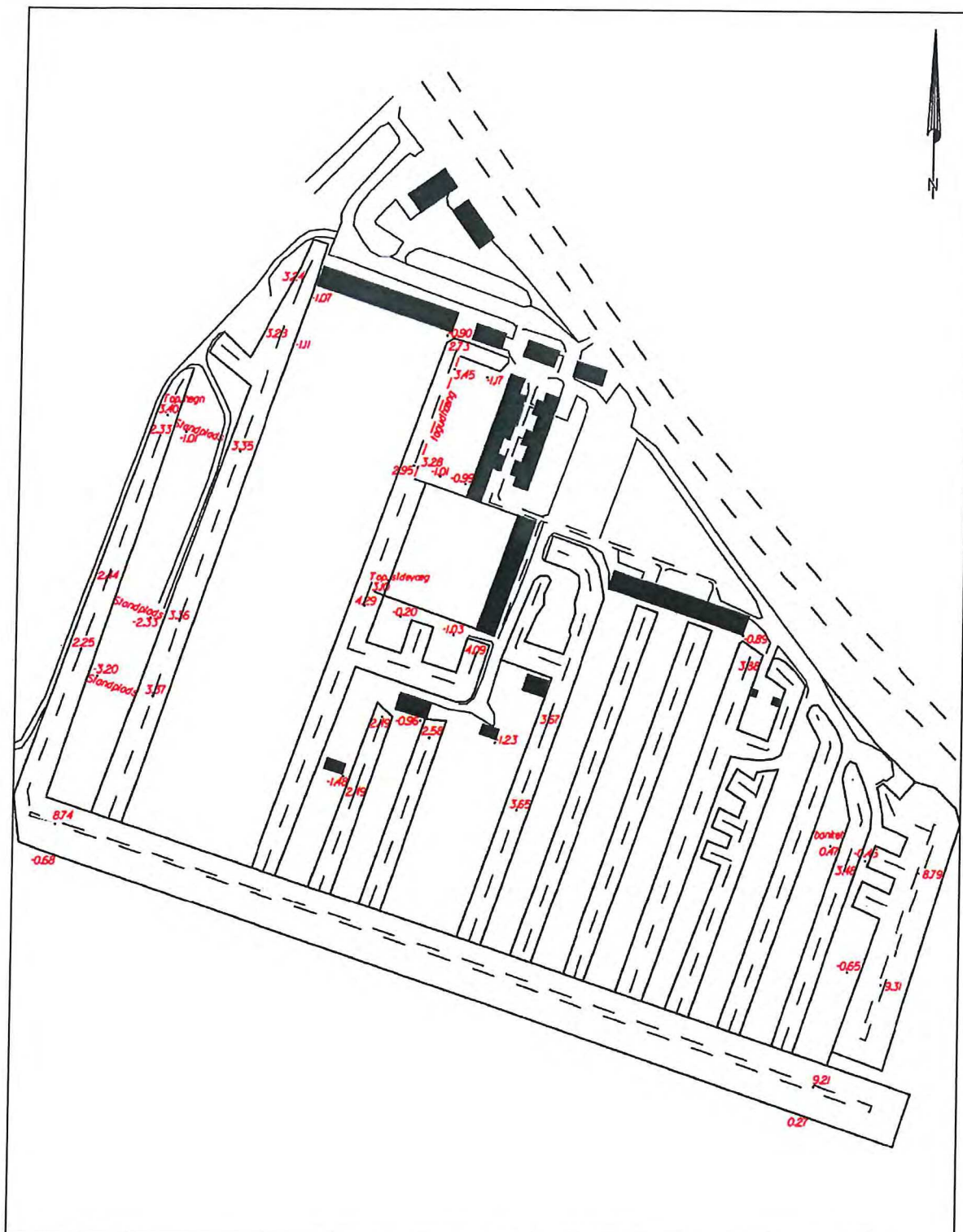
Uddrag af bilag 5 i BEK nr 486 af 25/05/2012 (afsnit 15)

15.4. Standardvilkår	Kommentar
<p>Generelt</p> <p>1. Ved ophør af banens drift skal der træffes de nødvendige foranstaltninger for at undgå forureningsfare og for at bringe stedet tilbage i tilfredsstillende tilstand. En redegørelse for disse foranstaltninger skal fremsendes til tilsynsmyndigheden senest 3 måneder før driften ophører.</p>	Medtaget
<p>2. Skydebanen skal ved ophør af anvendelse til skydebane foranledige, at endevolde på skive-skydningsbaner samt primære nedfaldsområder på flugtskydningsområde undersøges for jordforurening med henholdsvis bly og organiske stoffer.</p> <p>Flugtskydningsbaner, der har anvendt blyhagl efter dispensation fra bekendtgørelse nr. 1010 af 9. august 2007 om skydevåben og ammunition, skal i samarbejde med tilsynsmyndigheden iværksætte en undersøgelse af skydebanearealet.</p> <p>På baggrund af undersøgelserne skal skydebanen i samråd med tilsynsmyndigheden iværksætte en oprydning af den jordforurening, som skydningen har medført.</p>	Ikke relevant (der er ikke tale om flugtskydebaner – bly benyttes ikke på banen efter foreningen har overtaget driften)
<p>Indretning og drift</p> <p>3. Baneanlægget, herunder støjdæmpende foranstaltninger, skal til enhver tid være indrettet, således som det er forudsat i de støjberegninger, der er lagt til grund for godkendelsen, jf. punkt 13 i afsnit 15.3. Tilsynsmyndigheden kan forlange landinspektørrattest til dokumentation af, at forudsætningerne er opfyldt, dog højst hvert andet år.</p>	Medtaget
<p>4. [For flugtskydningsbaner, der affyrer mere end 50.000 PAH-holdige lerdUER pr. år, stiller godkendelsesmyndigheden, på baggrund af ansøgers redegørelse, krav om, at de primære nedfaldsområder for lerdUER indrettes således, at mest muligt af affaldet kan opsamles.]</p>	Ikke relevant (der er ikke tale om flugtskydebaner)
<p>5. [På flugtskydningsbaner fastsætter godkendelsesmyndigheden de primære nedfaldsområder ud fra en konkret vurdering af skydebanens terræn og kastemaskinens mulige kastevinkler.]</p>	Ikke relevant (der er ikke tale om flugtskydebaner)
<p>6. Kastemaskiner skal opstilles, så nedslag af lerdUER kun sker på det til skydebanen hørende udyrkede areal samt hovedsagelig inden for det primære nedfaldsområde. Arealet må ikke anvendes til dyrkning. [Hvis skydebanen har fået dispensation efter bekendtgørelse nr. 1010 af 9. august 2007 om skydevåben og ammunition til anvendelse af blyhagl, erstattes »lerdUER« i vilkår 6 med »lerdUER og blyhagl«.]</p>	Ikke relevant (der er ikke tale om flugtskydebaner)
<p><i>Skydetider</i></p> <p>7. Den ansvarlige for anlægget skal, inden sæsonen starter, lokalt informere offentligheden, fx i lokal presse, på hjemmeside eller lign., og tilsynsmyndigheden om, på hvilke ugedage og tidspunkter der i løbet af sæsonen er planlagt skydning. [Der er ikke krav om, at ugedagene med skydning er de samme i alle uger af sæsonen.]</p>	Medtaget
<p>8. Ændringer i sæsonplanen skal meddeles tilsynsmyndigheden senest 4 uger forud for ændringen og offentliggøres senest 14 dage forud for ændringen.</p>	Medtaget
<p>Affald</p> <p>9. Patronhylstre skal opsamles efter hver skydning.</p>	Medtaget
<p>10. LerdUESKÅR, ikke anskudte lerdUER, haglskåle og plastforladninger fjernes jævnlgt fra primære nedfaldsområder, og mindst 2 gange årlgt.</p>	Ikke relevant (der er ikke tale om flugtskydebaner)
<p>11. Interne affaldslagre af lerdUEmateriale og patronhylstre må kun ske på befæstede arealer. Lagrene af lerdUERester må ikke give anledning til støvgener. Lagrene skal tømmes mindst 1 gang årlgt.</p>	Ikke relevant (der er ikke tale om flugtskydebaner)

15.4. Standardvilkår	Kommentar
<p>Egenkontrol</p> <p><i>Driftsjournal</i></p> <p>12. For skiveskydningsbaner skal følgende registreres i en driftsjournal:</p> <ul style="list-style-type: none"> - antallet af skud som mål for ophobning af bly i kuglefang, - dato for tømning af interne affaldslagre af patronhylstre, - anvendte våbentyper eller våbenklasser. 	<p>Delvist medtaget – har undladt – antallet af skud som mål for ophobning af bly i kuglefang – da der ikke længere anvendes bly på banen</p>
<p>13. For flugtskydningsbaner skal følgende registreres i en driftsjournal:</p> <ul style="list-style-type: none"> - dato for rengøring af primære nedfaldsarealer, - dato for tømning af interne affaldslagre af hhv. patronhylstre og lerduerester, - mængde opsamlet og bortskaffet lerdue materiale, - antal anvendte lerduer, - hvilke typer af lerduer, der anvendes på skydebanen, samt indhold af eventuelle forurenende stoffer, - antal skud med blyhagl, der anvendes efter dispensation jf. 1010 af 9. august 2007 om skydevåben og ammunition til anvendelse af blyhagl, - anvendte våbentyper eller våbenklasser. 	<p>Ikke relevant (der er ikke tale om flugtskydebaner)</p>

BILAG 9: KOTER

Fra Bilag 1 b /1/



Københavns Skyttecenter Nivellement af volde mv. Opmåling foretaget d. 20/8-2013 Kotesystem: DVR90	Jr nr.: 1320135 Målforshold 1:2000 Rev:
Ejerlav: Eksercerpladsen, København	Dato: 04-09-2013
Kommune: Københavns	Sign.:
Landmålergården I/S Praktiserende Landinspektører	Vordingborg afdeling Solbakkervej 1 B 4160 Vordingborg www.landmaalingergarden.dk vordingborg@landmaalingergarden.dk

Helle Hinsch

Fra: TMFKP BU
Sendt: 9. august 2016 14:30
Til: TMFKP BU CBP Byplankontorerne
Emne: VS: Høringssvar: Camping på Amager Fælled - Lokalplanforslag med miljørapport (2015-0002191). Afsender: Anna Andersen, Niels Vibe-Hastrup, Jannik Petersen
Vedhæftede filer: ATT00001.htm

-----Oprindelig meddelelse-----

Fra: noreply@blivhoert.kk.dk [<mailto:noreply@blivhoert.kk.dk>]

Sendt: 7. august 2016 23:06

Til: TMFKP BU

Emne: Høringssvar: Camping på Amager Fælled - Lokalplanforslag med miljørapport (2015-0002191). Afsender: Anna Andersen, Niels Vibe-Hastrup, Jannik Petersen

Tak for dit høringssvar i forbindelse med Camping på Amager Fælled - Lokalplanforslag med miljørapport Du vil ikke få et direkte svar på dit høringssvar med mindre det er en byggesagshøring.

Når høringsperioden er slut, vil forvaltningen samle alle de indkomne høringssvar og indarbejde dem i den politiske behandling, som kan følges på kk.dk.

Dit høringssvar er modtaget med følgende oplysninger:

Sagsnummer: 2015-0002191

Svar id: 13256

Navn: Anna Andersen, Niels Vibe-Hastrup, Jannik Petersen

Postnr/by: 2300 København S

Organisation: privat

Adresse: Halfdansgade 15, 1. TV

Email:

Øvrige Kontaktoplysninger:

Høringssvar:

Det er Islands Brygges, såvel som resten af Københavns interesse, at værne om og på længere sigt udvikle og forbedre de få naturområder vi har tilgængelige i byen.

I forvejen tilbringer byens borgere al for lang tid i stressen og forureningens favn, hvilket er noget områder som fælleden er et vigtigt redskab til at forebygge og lindre.

Fælleden giver os alle en mulighed for at få stillet vores behov for at komme ud i det fri, og indånde frisk luft. Om man så er til fuglekiggeri, frugtplukning, lange gåture, løb, cykling og boldspil eller bare at gå på må og få og udforske, alle de snoede stier og snørklede kroge, er vi sikre på, at fælleden har noget for alle.

Ved at gøre indhug i fælleden gør vi derfor også indhug i, hvad der på mange måder må betegnes som Københavns lunge. Et vitalt organ for hele byens velbefindende

Selv så "lille" et indhug som det foreslåede skaber præcedens for, at det er acceptabelt at angribe byens livgivende funktioner.

Ydermere er fælleden i sig selv en helt unik historie, som jeg tror det bliver svært at finde andre eksempler på i Danmark.

Amager, og dermed hele København, har nu en tidligere losseplads, der ved naturens kræfter har forvandlet sig til et frodigt, dyrevenligt, frugtbærende og mangfoldigt bevis på, at selv i en tid, hvor damptromlen, gravkoen og cementblanderen har været i fuld fremdrift i årtier, så vil naturen alligevel gå hånd i hånd med os ind i fremtiden, så længe vi giver

den bare en lille smule frirum. Det ville være utroligt synd at afvise den håndsækning, vi er blevet velsignet med her.

- Hvad gør fælleden så speciel i København? :
- Det er ikke en park men opleves som et rigtigt naturområde med varierende beplantning.
- Størrelsen. At man kan komme helt væk fra byens puls. Fælleden er stressreducerende i kraft af sin størrelse og sine varierende landskaber
- At vinden kan suse i træerne og ikke bare rasle med nogle få blade, som i en bypark
- At der er plads, plads til dyr og mennesker, på en helt anden måde end i byens gader.
- At der opstår og trives mange former for biotoper
- At det forsyner hele området med ilt
- At man kan bevæge sig rundt i og langt ind i mange typer landskaber.

Se venligst den vedhæftede fil med fotos fra Amager Fælled og hyldestdigte!

Vedhæftede filer:

hyldest til Københavns åndehul.pdf

Høringssvaret kan ses på nettet på følgende adresse:

<http://blivhoert.kk.dk/node/13256>

Har du spørgsmål til høringssvaret - eller tekniske problemer kan du kontakte forvaltningen på:

Byens Udvikling
Center for Byplanlægning
Teknik- og Miljøforvaltningen
Telefon: 33 66 33 66

Det er muligt at klage over retlige spørgsmål i forbindelse med en afgørelse. Borgerrepræsentationen har truffet jf. planloven. Klagen sendes til kommunen, som sender den videre til Naturklagenævnet. Læs mere om klagemuligheder på www.blivhoert.kk.dk

Helle Hinsch

Fra: TMFKP BU
Sendt: 9. august 2016 14:31
Til: TMFKP BU CBP Byplankontorerne
Emne: VS: Høringssvar: Camping på Amager Fælled - Lokalplanforslag med miljørapport (2015-0002191). Afsender: Siri Kollandsrd

Fra: noreply@blivhoert.kk.dk [mailto:noreply@blivhoert.kk.dk]

Sendt: 7. august 2016 23:09

Til: TMFKP BU

Emne: Høringssvar: Camping på Amager Fælled - Lokalplanforslag med miljørapport (2015-0002191). Afsender: Siri Kollandsrd

Tak for dit høringssvar i forbindelse med Camping på Amager Fælled - Lokalplanforslag med miljørapport

Du vil ikke få et direkte svar på dit høringssvar med mindre det er en byggesagshøring.

Når høringsperioden er slut, vil forvaltningen samle alle de indkomne høringssvar og indarbejde dem i den politiske behandling, som kan følges på kk.dk.

Dit høringssvar er modtaget med følgende oplysninger:

Sagsnummer: 2015-0002191

Svar id: 13257

Navn: Siri Kollandsrd

Postnr/by: 2300 København

Organisation: Billedkunstner

Adresse: Leifsgade 14, 2300 Kbh S

Email:

Øvrige Kontaktoplysninger:

Høringssvar:

Bevar Københavns kronjuvel. Det er en skandale at bygge mere på Fælled. Lad København beholde det sidste unikke oprindelige og fredede område. Det er så lidt fri og oprindelig natur. Der er nok hoteller og Airbnb mm i området. og campingen kan ligge længere ude.

Vedhæftede filer:

Der er ingen vedhæftede filer

Høringssvaret kan ses på nettet på følgende adresse:

<http://blivhoert.kk.dk/node/13257>

Har du spørgsmål til høringssvaret - eller tekniske problemer kan du kontakte forvaltningen på:

Byens Udvikling
Center for Byplanlægning
Teknik- og Miljøforvaltningen
Telefon: 33 66 33 66

Det er muligt at klage over retlige spørgsmål i forbindelse med en afgørelse Borgerrepræsentationen har truffet jf. planloven. Klagen sendes til kommunen, som sender den videre til Naturklagenævnet. Læs mere om klagemuligheder på www.blivhoert.kk.dk