

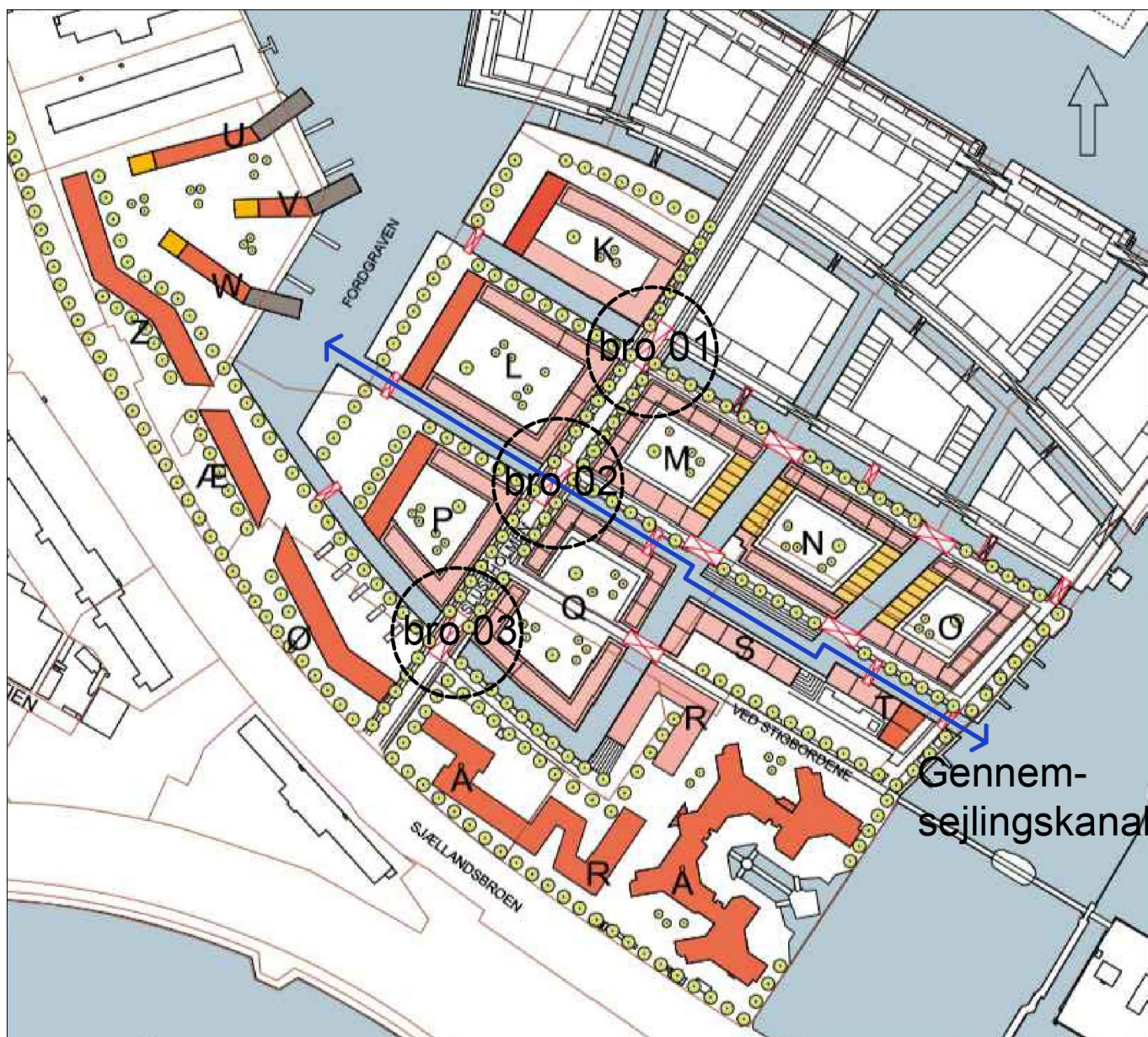
BROERNE PÅ SLUSEHOLMEN

Naboorientering

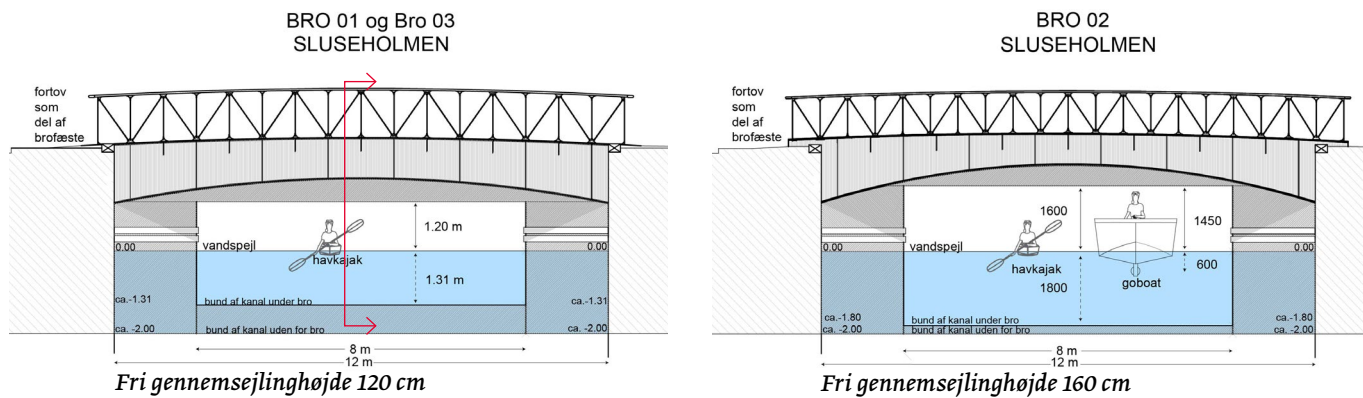
Dispensation fra lokalplan nr. 310 tillæg nr. 3 i forbindelse med udformning af tre broer på Sluseholmen.



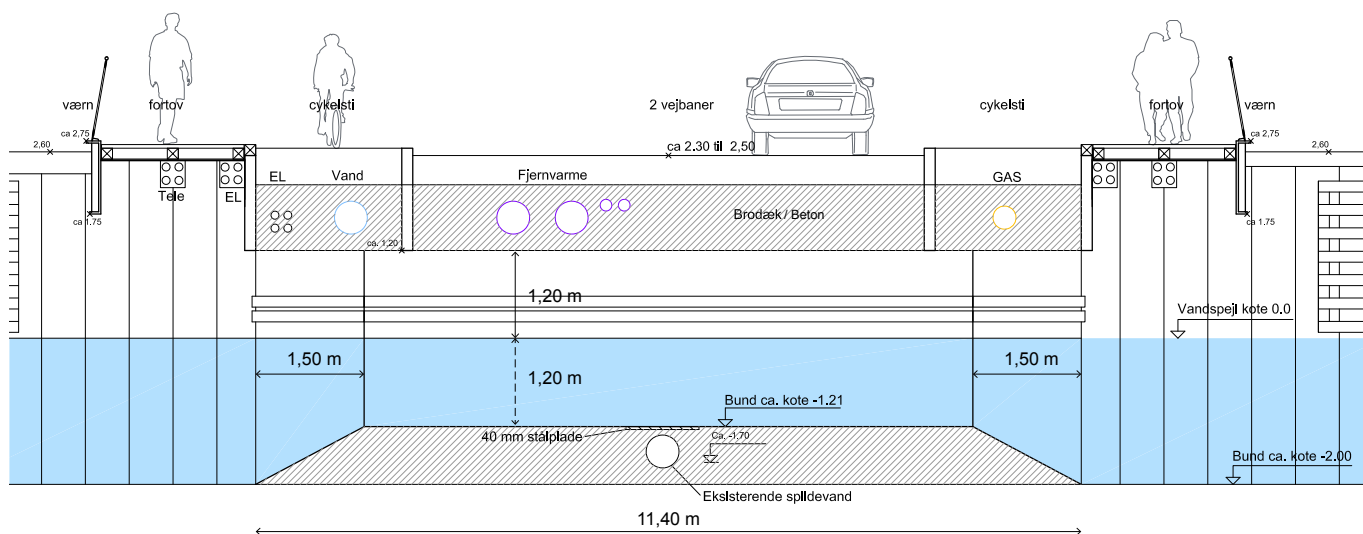
Orientering om ønske om dispensation til udformning af tre broer på Sluseholmen



Figur 1 - Placeringen af de aktuelle broer er indtegnet med cirkler. Baggrundskortet er tegning nr. 6A fra lokalplan 310 med tillæg 3, der bl.a. viser placeringen af vej- og stibroer.



Figur 2 - Tegningen viser en opstalt af brokonstruktionen set fra en af de fremtidige kanaler. Den røde linje viser, hvor der er "snittet" i broen, jf. figur 3.



Figur 3 - Tværsnit af bro 03



Figur 4 - Illustration af fremtidig broløsning