


## Sorteringspunkter, begrønning og lokale opholdssteder på Christianshavn



Denne delrapport er første del af en indsats om forslag til placeringer af Københavns Kommunes sorteringspunkter (sortering af affald til genanvendelse) samt forslag til lokaliteter til mere begrønning (træer, facader, lommepark mv.) – og muligheder for ophold – og ro. Næste del involverer de lokale beboere og erhverv.



## Indhold

Indledning.....	3
Problemstilling .....	3
Om byvandringerne .....	5
Opsummering og anbefalinger .....	5
Byvandring den 18.03, 2021 i området omkring Applebye .....	6
Muligheder for skraldespande og sorteringspunkt ved Strandgade.....	7
Mulige sorteringspunkter i Wildersgade .....	8
Skraldespande og bænke langs kajen .....	9
Begrønning af området omkring Applebys Plads og Nicolai Eigtveds Gade.....	10
Byvandring den 26.03 2021 i området omkring Dokken .....	11
Muligheder for affaldsspande og skraldesortering omkring området under Knippelsbro.....	12
Ved Udenrigsministeriet.....	12
Enkelte steder mangler der muligheder for at komme af med affald .....	13
Mulige sorteringspunkter i Wildersgade .....	13
Muligheder for ophold, bænke og begrønning .....	14
Badezone ved Asiatisk Plads.....	15
Soppezone ved Gammel Dok, Statens Værksted for Kunst .....	15
Byvandring den 10.05, 2021 i området fra Torvegade til Bodenhoffs Plads .....	16
Muligheder for affaldsspande og sorteringspunkter, Overgaden oven Vandet .....	17
Muligheder for sorteringspunkter, Bodenhoffs Plads.....	18
Mulighed for begrønning og sorteringspunkt ved Sankt Annæ Gade .....	19
Mulighed for begrønning og sorteringspunkt ved Andreas Bjørns Gade og Bodenhoffs Plads.....	19
Mulighed for sorteringspunkt, pissoir og cykelstativer ved Dronningensgade og Gymnasiet .....	20
Byvandring den 11.05 2021, Området mellem Torvegade og Christianshavns Vold .....	21
Mulighed for skraldespande og sorteringspunkt i området mellem Torvegade og Christianshavns Vold ..	22
Mulighed for sorteringspunkt og begrønning på hjørnet af Sofiegade og Dronningensgade.....	23
Mulig placering af sorteringspunkt på hjørnet ved Prinsessegade og Christianshavns Voldgade .....	24
Mulige placeringer af nye skraldespande ved Torvegade .....	25
Mulig placering af bænke ved Overgaden oven Vandet .....	26
Bilag 1 - Orientering om et projekt der vedrører Vej-/Byudstyr .....	27
Bilag 2 - Kort over ejendomme med udfordringer i forhold til affaldssortering .....	28





## Indledning

Københavnerne skal kunne sortere deres affald nemt og tæt på deres bolig. Derfor opretter Københavns Kommune op mod 750 nye steder i byen, sorteringspunkter, hvor borgerne kan sortere deres husholdnings-affald. Mindst 50 af disse skal placeres i Indre By og på Christianshavn. Sorteringspunkterne kan være enten nedgravede beholdere, kuber eller affaldsskjul, alt efter hvad der passer til den enkelte bydel. Alle sorteringspunkter får åben adgang for alle.

Frem til midten af 2022 skal kommune, lokaludvalg, miljøpunkt og borgere i enkelte bydele sammen finde steder til de nye sorterings-punkter.

Allerede nu kan alle borgere og interessenter være med til at bestemme, hvor de skal placeres – der er tre muligheder:

1. [Foreslå en placering på kortet](#). Du har her mulighed for at indtegne punkter, hvor du synes, at det vil være en god idé at placere et sorteringspunkt.
2. For hver bydel bliver der lavet et udkast, der viser mulige placeringer af sorteringspunkter, og du kan give dine kommentarer til denne plan. Følg med på <https://www.kk.dk/sorteringspunkter> eller hos dit lokaludvalg eller miljøpunkt for at se, hvornår udkastet er klar i din bydel. [Se alle 12 lokaludvalg her](#)

Kommunens arbejde med at anlægge de nye sorteringspunkter begynder i 2022 og varer frem til udgangen af 2023.

## Problemstilling

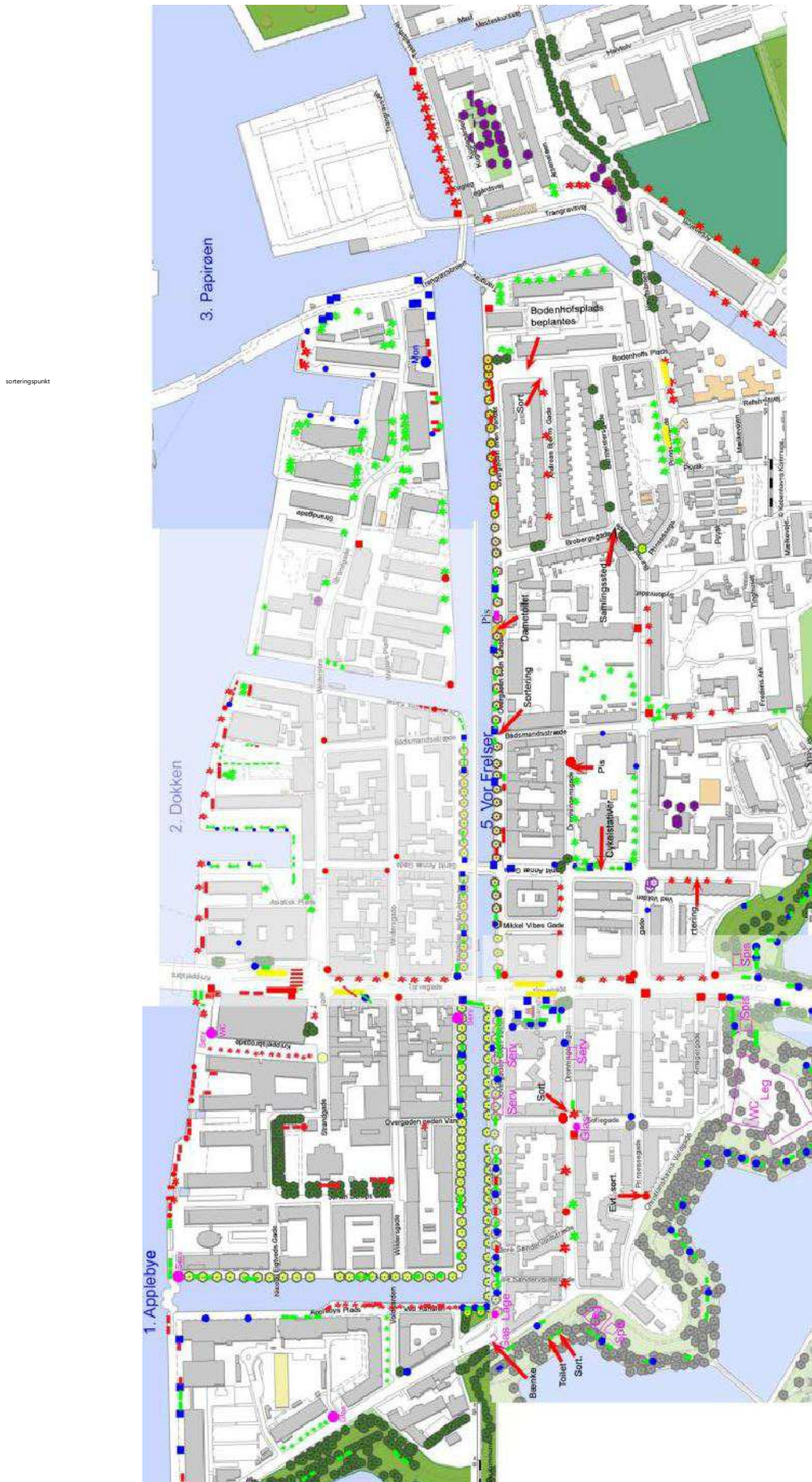
Christianshavns Lokaludvalg drøftede på deres møde den 24. februar sorteringspunkter på Christianshavn på baggrund af et mundtligt oplæg fra Teknik- og Miljøforvaltningen. Der var følgende bemærkninger i drøftelsen:

- Sorteringspunkterne skal være handicapvenlige. Det ser de ikke ud til at være, medmindre de graves ned.
- Kig på designet. Sorteringspunkterne vil virke voldsomme i gadebilledet.
- Designet pynter ikke. Det vil hjælpe, hvis man graver dem ned.
- Der har været delvis opbakning til affaldssorteringsløsningerne, som forvaltningen i samarbejde med lokaludvalget satte op på Christianshavn som et forsøg. Den ene står der endnu.
- Der mangler plads til sorteringspunkterne, fordi pladsen er optaget af parkeringspladser.
- Miljøgruppen vil gerne involveres i den videre drøftelse med forvaltningen om sorteringspunkter på Christianshavn.
- Hvis der skal skabes engagement om sorteringspunkterne, skal man skrive om dem i Christianshavneren og på Christianshavns Kvarter.
- Affaldsvandringer indgår i årsplanen for det lokale miljøarbejde på Christianshavn.

Indsatsen med "bedre affaldssortering og udnyttelse", 1-2 byvandring, information, og vejledning om muligheder for affaldssortering mv. fremgår af Miljøpunktets årsplan for det lokale miljøarbejde 2021, og er støttet af Christianshavns Lokaludvalg og Indre By Lokaludvalg.



Figur 1: Samlet kort over området for byvandring på Christianshavn i perioden D.18.03-11.05 2021.







## Om byvandringerne

Miljøpunktet har som led i indsatsen gået fire byvandring den 18.03, 26.03, 10.05 og 11.05, hvor der ud over sorteringspunkter, er set på muligheder for grønne byrum, flere træer, generel begrønning og lokaliteter til en lommepark. Fokus har ligget på beboelsesområder med udfordringer i forhold til affaldssortering. Se bilag 2 for kort over gårde med udfordringer.

Arbejdet er lavet i tæt samarbejde med Christianshavns Lokaludvalg, Miljøgruppen på Christianshavn, Svend Aage Schiermacher og Birgitte Schiermacher.

Indsatsen om "Grøn by, klimatilpasning og bæredygtighed" fremgår af Miljøpunktets årsplan, punkt 2, mens Indsatsen om sorteringspunkter fremgår af årsplanen punkt 1. Københavns Kommune har desuden skabt en målsætning om at plante 100.000 nye træer inden 2025, og denne indsats ønsker Miljøpunktet at bidrage aktivt til sammen med lokale borgere og erhverv.

For at kunne bidrage til nye mulige steder for begrønning i lokalområdet, kan du udpege steder her:

Foreslå nye natursteder her:

<https://www.mapotic.com/natur-i-byen-mulige-steder>

Læs om facadebeplantning og få vejledning til, hvordan man gør sin ejendom grønnere her:

[https://a21.dk/wp-content/uploads/2019/12/Gr%C3%B8nne-Facader\\_121219-opslag.pdf](https://a21.dk/wp-content/uploads/2019/12/Gr%C3%B8nne-Facader_121219-opslag.pdf)

Læs om og ansøg om at plante et partnerskabstræ i dit lokalområde her:

<https://www.kk.dk/partnerskabstrae>

Læs om og ansøg om begrønning og biodiversitet i dit lokalområde her:

<https://www.kk.dk/biodiversitet>

## Opsummering og anbefalinger

Følgende indeholder de overordnede anbefalinger som er blevet lavet på baggrund af turene den 18.03, 26.03, 10.05 og 11.05. Afsnittet indeholder de vigtigste fokuspunkter vi fandt under vores vandring, samt anbefalinger for hvordan byrummet kan udnyttes bedst muligt.

- Sorteringspunkterne skal nedgraves, når dette er muligt. Den meget firkantede formgivning, som indtil nu har været præsenteret som design, er ikke foreneligt med den æstetik som ellers befinder sig på Christianshavn.

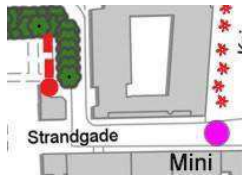
Forslag til anlæggelse af mulige sorteringspunkter er:

- Strandgade, se side 7.
  - Wildersgade, se side 8 og 13.
  - Overgaden oven Vandet, se side 17.
  - Bodenhoffs Plads, se side 18 og 19.
  - Skt. Annæ Gade, se side 19.
  - Dronningensgade, se side 20.
  - Overgaden oven Vandet og Christianshavns Voldgade, se side 22.
  - Sofiegade og Dronningensgade, se side 23.
  - Prinsessegade og Christianshavns Voldgade, se side 24.
- Derudover anbefaler vi at undersøge mulighederne for etablering af flere offentligt toiletter på Christianshavn. Bydelen oplever et højt besøgstyk, men de fornødne faciliteter til at imødekomme de mange besøgende mangler.
  - Der er mangel på skraldespande langs kanalen og dette kan tydeligt mærkes i gadebilledet. Vi anbefaler at nye skraldespande opstilles, også der hvor gamle spande er blevet fjernet. Den optimale model er de firkantede skraldespande, som placeres maksimum 5-10 meter fra områder med bænke.





## Muligheder for skraldespande og sorteringspunkt ved Strandgade



Turen startede ud i Strandgade 14, gennem baggården. Denne meget lille baggård, som er for beboerne i nr. 14, giver ikke mulighed for tilstrækkelig sortering af affald til genanvendelse.

Ejendommens beboere har i alt 9 spande:

- 3 rest
- 2 bioaffald
- 1 plast
- 1 papir
- 1 elektronik

Spande tømmes via adgang fra Strandgade 12.

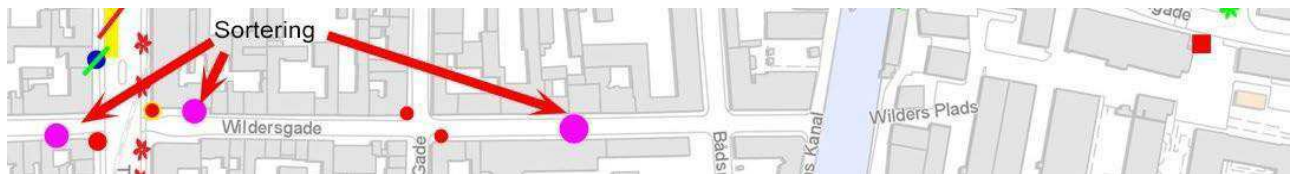
Miljøpunkt har indberettet ejendommen nr. 14 i Strandgade, som en ejendom, der mangler mulighed for at sortere affald til genanvendelse til Københavns Kommune, projektet for etablering af sorteringspunkter.



Figur 2: I den smalle baggård skal beboerne sortere deres affald.


Herefter gik turen gennem gården til Wildersgade 21, som har en større affaldsgård. Flere af de tilstødende ejendomme har ikke. Brugere af denne affaldsgård har ikke mulighed for eller ønsker ikke at åbne op for, at beboerne i nr. 14 kan benytte den til genanvendeligt affald.

### Mulige sorteringspunkter i Wildersgade



For at lette affaldsbyrden for beboerne i området omkring Wildersgade og Strandgade stiller vi forslag om at nedgrave affaldsbeholdere i Wildersgade, syd for Torvegade, samt evt ensrette gaden fra Torvegade. I Wildersgade er der mulighed for tre forskellige placeringer af sorteringspunkter, se kortet ovenfor.

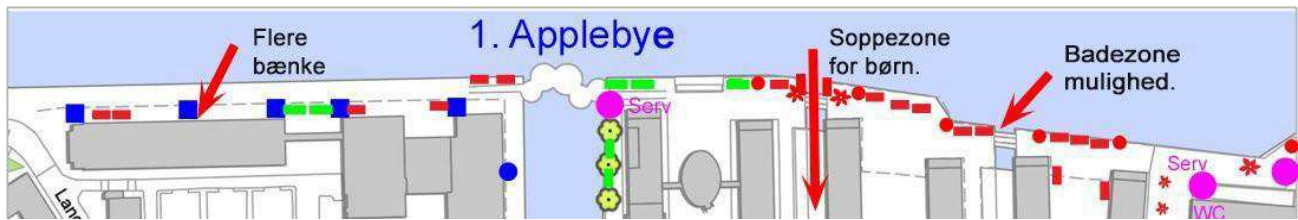
Derudover blev der også foreslået sorteringspunkt på hjørnet ved Torvegade og Overgaden oven Vandet. Dette forslag er efterfølgende blevet udskrevet på baggrund af dialog med miljøgruppen.




Figur 3: Mulige punkter for sorteringspunkter ved Wildersgade. Ved hjørnet ved Strandgade og Wildersgade kan cykelparkeringen rykkes, så sorteringspunkterne nedgraves.



## Skraldespande og bænke langs kajen



I området langs havnekajen er der pt. ikke mange muligheder for at komme af med sit skrald eller for ophold ved havnen, medmindre man vil sidde på kajen. For ældre og folk med handicap kan dette være en udfordring. Nogle enkelte bænke er placeret i den vestlige del og ved kanalens indgang, men der mangler både bænke og skraldespande på hele strækningen. Strækningen bærer præg af at være et gennemgangsområde, med et stort uudnyttet potentiale for rekreativ brug. Der er blandt andet potentiale for at anlægge en badezone eller soppezone i området, så strækningen kan blive udnyttet optimalt.



Figur 4: Langs havnen er der ringe mulighed for at sidde eller komme af med sit skrald. Det betyder blandt andet at de få skraldespande som er opsat, er overfyldt og skraldet falder ud. Gangbroen over kanalen er meget smal og besværliggør trafik i begge retning

Derudover anbefaler vi en bredere gangbro, da der pt. kun er en smal gangbro, som bliver benyttet af både gående og cyklister i begge retninger. Dette besværliggør færdslen. Med en bredere gangbro vil der være plads til gennemgang fra begge retninger.

## Begrønning af området omkring Applebys Plads og Nicolai Eigtveds Gade



Fra Appelbys Plads og hele vejen ned langs kajen er der meget lidt grønt eller mulighed for ophold.

Ved Nicolai Eigtveds Gade er der mulighed for at udvide det grønne areal således, at området også understøtter biodiversitet. Der er plantet buksbom, men dette kan erstattes af andre planter som kan forskønne området og gavne insektlivet i området. For at undgå u hensigtsmæssige forhold for områdets beboere, skal disse inddrages i processen.



*Figur 5: Der mangler generelt begrønning af området omkring Nicolai Eigtved Gade og Appleby Plads, som ligger hen med områder med grus og lidt buksbom. Disse områder kan nemt omdannes til grønne lommeparker til rekreativ brug og understøttelse af biodiversitet. Dette skal gøres i samarbejde med beboerne i området.*





## Muligheder for affaldsspande og skraldesortering omkring området under Knippelsbro



Under Knippelsbro er der opstillet bænke og under broen ligger en vinhandel. Desværre er der ingen skraldespande i området og det er derfor svært for både vinhandlens gæster og almindelige besøgende at komme af med deres affald.

Ved siden af broen er der stoppested for havnebussen, men heller ingen skraldespand. Vi anbefaler at, der opsættes op til fleres affaldsspande i området, så både vinhandlens gæster, rejsende med havnebussen og gående kan komme af med deres affald. Vi ved endnu ikke om området er offentligt, privat eller fredet.



Figur 6: Der er ingen affaldsspande i området under Knippelsbro, selvom området er godt benyttet, både af passagerer til havnebusser og som opholdssted for folk.

### Ved Udenrigsministeriet

Ved Udenrigsministeriet på den anden side af Knippelsbro, er der hverken mulighed for ophold eller affaldsspande. Det er tidligere blevet nævnt, at dette skyldes sikkerhedsmæssige årsager, men vi vil anbefale, at der som minimum bliver opstillet skraldespande på strækningen. Samtidig er området meget bart, bortset fra to enkelte facadebeplantninger. Vi vil derfor også anbefale, at mulighederne for at plante nogle træer her bliver undersøgt.



Figur 7: Ved Udenrigsministeriet er der ikke mulighed for at komme af med sit skrald eller se på natur.



## Enkelte steder mangler der muligheder for at komme af med affald

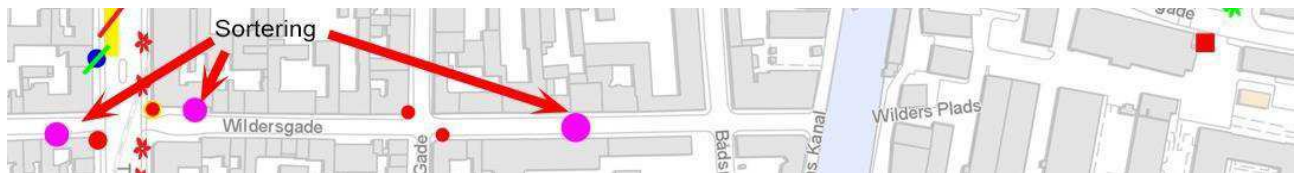


Det kan blandt andet ses her ved Christianshavns Kanal, hvor der er mulighed for ophold, men ingen skraldespande. Også på den anden side af kanalen mangler der affaldsspande.



Figur 8: Ved kanalen er der mulighed for ophold, men ikke for at komme af med sit skrald.

## Mulige sorteringspunkter i Wildersgade



Som tidligere nævnt er der forslag om at anlægge sorteringspunkter i Wildersgade. Man kan nedgrave affaldsbeholdere i Wildersgade, syd for Torvegade og/eller ved Strandgade 32.




Figur 9: Mulige punkter for sorteringsspots ved Wildersgade. Ved hjørnet ved Strandgade og Wildersgade kan cykelparkeringen rykkes og sorteringspunkterne nedgraves.

## Muligheder for ophold, bænke og begrønning



Langs hele kajen er der mulighed for flere træer og bænke. Området er meget velbenyttet i sommermånederne, men mangler steder hvor folk kan sidde. Samtidig er stykket meget bart, hvilket kan afhjælpes med beplantning af træer langs kajen.

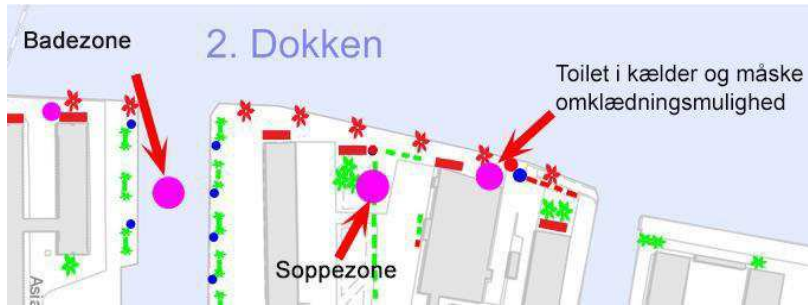
På grund af det store besøgstyk langs kajen, vil vi også anbefale etablering af offentlige toiletter. Der bliver ofte urineret langs facader og i kælderskakter, hvilket er til stor gene for områdets beboere og tærer på bygningerne.



Figur 10: Området langs kajen er velbesøgt, både til badning i havnen og til generelt ophold. Det er dog ikke indrettet med de fornødne faciliteter til at efterkomme så stort et besøgstyk, som området har i sommermånederne.



## Badezone ved Asiatisk Plads




Kajen og området omkring, bliver også benyttet som bade facilitet i sommermånederne, hvilket ikke er meningen. Vi anbefaler derfor at undersøge mulighederne for at etablere badezone ved Asiatisk Plads, da det kunne give en bedre brug af pladsen, som i forvejen indeholder både bænke, cykelstativer og beplantning. Dog skal der etableres badestiger og vandet ved den indre mole skal oprenses.



Figur 11: Badezone kan anlægges ved Asiatisk Kaj, hvis der kan opsættes ordentlige bade faciliteter, og vandet ved den indre mole bliver renset

## Soppezone ved Gammel Dok, Statens Værksted for Kunst

Ved Gammel Dok ligger to små lave vandområder, hvor der nemt kan laves soppezoner til børnefamilier. Samtidig er der lagt træbjælker ud, som gør det muligt at opholde sig der. Området mangler dog skraldespande. Dele af området kan gøres grønnere, enten ved hjælp af plantekasser eller træer, hvor man kan opholde sig. Det vides ikke om området er offentligt eller privat forvaltet.



Figur 12: De to lave vandområder ved Gammel Dok.





## Muligheder for affaldsspande og sorteringspunkter, Overgaden oven Vandet



Kajen ved Overgaden oven Vandet har gode muligheder for siddepladser, men flere steder, især i den vestlige ende, mangler der mulighed for at komme af med sit affald. Derudover kan man se, at mange benytter de offentlige affaldsspande til at komme af med deres private husaffald, hvilket gør, at de bliver fyldt meget hurtigt og flyder over med skrald. Ved at inddrage en parkeringsplads overfor Overgaden oven Vandet nr. 50 kan man anlægge et sorteringspunkt, som både kan benyttes af bådejere og beboere i området. Der vil samtidig også være plads til bænke på begge sider af sorteringspunktet.

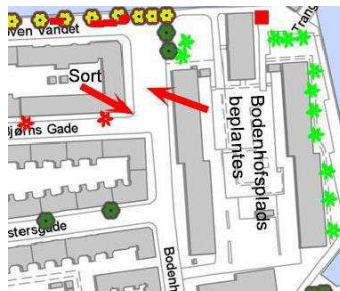


Figur 13: Sorteringspunkt ved hjørnet af Bådsmandsstræde og Overgaden oven Vandet vil aflaste de kommunale skraldespande. Affaldsspandene ved nogle bænke er fjernet, men ingen nye genopsat.

I den vestlige ende op til Bodenhoffs Plads er skraldespande blevet fjernet, men ikke erstattet af nye. Dette medfører at folk efterlader deres affald ved bænkerne i stedet for i skraldespandene længere nede ad gaden. Vi anbefaler derfor også, at man opsætter skraldespande ved hver bänk i den vestlige del af kajen.



## Muligheder for sorteringspunkter, Bodenhoffs Plads



Ved Bodenhoffs Plads er der allerede etableret en glascontainer, og det vil derfor give mening også at anlægge et sorteringspunkt for affald her. Det skal dog bemærkes at der omkring pladsen er god mulighed for affaldssortering i gårdene.



Figur 14: To muligheder for anlæggelse af sorteringspunkt på Bodenhoffs Plads. Hjørnet ved Bodenhoffs Plads er også foreslået, som et sted for beplantning.



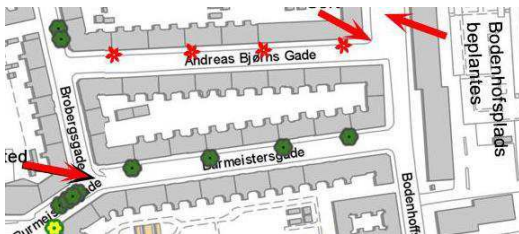
## Mulighed for begrønning og sorteringspunkt ved Sankt Annæ Gade

Ved Sankt Annæ Gade 53 kan man inddrage to parkeringspladser til brug til sorteringspunkt. Derudover er gaden meget bar og vi anbefaler, at man ved samme lejlighed får plantet fire træer, to på hver side af sorteringspunktet.



Figur 15: Ved Skt. Annæ Gade kan man anlægge et sorteringspunkt, samt beplantning.

## Mulighed for begrønning og sorteringspunkt ved Andreas Bjørns Gade og Bodenholfs Plads



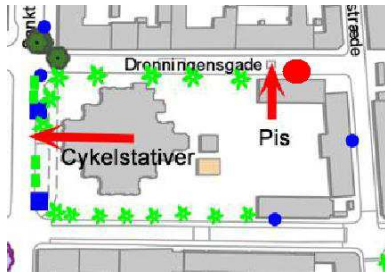
Ved Andreas Bjørns Gade og Bodenholfs Plads er der ingen træer, mens der i gaden ved siden af, Burmeistergade er plantet træer af boligforeningen. Gaden og pladsen ser bar ud og vi opfordrer til, at der bliver taget kontakt til boligforeningerne og spurgt, om de ønsker beplantning af gaden og pladsen. Dette kræver deltagelse fra området's beboere. Der kan evt. placeres et sorteringspunkt på hjørnet.



Figur 16: Andreas Bjørns Gade (venstre), sammenlignet med Burmeister Gade (midten). Sidste billede, Bodenholfs Plads



## Mulighed for sorteringspunkt, pissoir og cykelstativer ved Dronningensgade og Gymnasiet



Ved Dronningensgade oplever beboerne store gener fra Christianias besøgende, som tisser op ad deres facadebeplantning. De foreslår selv et pissoir på den anden side af gaden, som alternativ. Derudover kan der her også anlægges et sorteringspunkt, da omkringliggende ejendomme ikke har et særligt stort gårdareal. Sorteringspunktet kan ligge i forlængelse af pissoir.



Figur 17: Beboerne i Dronningegade ønsker ikke hjælp til at gøde deres facadebeplantning, og foreslår derfor, at man opstiller et pissoir på den anden side af vejen.

Samtidig er området præget af mange cykler, da der er skoler. Foran Vor Frelzers Kirke anbefaler vi et cykelstativ, så de cykler, som i forvejen bliver stillet der, fylder mindre i gadebilledet.



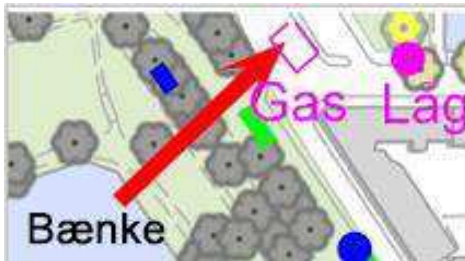
Figur 18: Cykler fra skoler og besøgende fylder i gadebilledet.







## Mulighed for skraldespande og sorteringspunkt i området mellem Torvegade og Christianshavns Vold



Ved hjørnet ved Overgaden oven Vandet nr. 2, er der mulighed for at nedlægge to p-pladser ved Volden, hvor et muligt sorteringspunkt kan opføres. Dette ligger ved en P-plads, hvor både almindelige og elektriske biler parkeres. Udover at ligge mellem boligkvarterer, vil placeringen også gavne Fedtekælderer, værested for hjemløse, som ellers ikke har mulighed for affaldsdeponering i nærområdet.



Figur 19: Forslag til nedlæggelse af to alm p-pladser for affaldssorteringspunkt.



## Mulighed for sorteringspunkt og begrønning på hjørnet af Sofiegade og Dronningensgade




På hjørnet ved Sofiegade og Dronningensgade ved institutionen Sofiegården, anbefaler vi at lægge et sorteringspunkt. Placeringen er vist på billedet til højre. Miljøgruppens undersøgelser peger på, der ikke ligger nogle elkabler i jorden her, og der vil derfor være mulighed for at etablere et nedgravet sorteringspunkt. Alternativt anbefaler vi at anlægge et sorteringspunkt på modsatte hjørne ved glascontaineren. Vi vil opfordre til at sammentænke sorteringspunkterne med eksisterende sorteringsløsninger, så beboere i området kan få deponeret alt deres affald samme sted.

Derudover er det også bemærket, at anlæg af sorteringspunkter ikke skal interferere med beboerhusets have, som ligger på hjørnet overfor den nuværende glascontainer.

Det blev på turen også foreslået at placere et træ ved Beboerhuset. Det er efterfølgende blevet oplyst, at det tidligere har været forsøgt, da der på de gamle billeder fra Bymuseet er et dejligt træ her. Det måtte desværre opgives, da jorden der er spækket med elkabler til/fra transformer.

Det kan i stedet foreslås, at det overvejes at placere et træ i plantekumme



Figur 20: Muligt sorteringspunkt på hjørnet af Sofiegade og Dronningensgade ud for institution Sofiegården, som vist på højre billede. Dette er vores primære forslag til placering, alternativt kan det anlægges på modsatte hjørne ved glascontaineren, tv.



## Mulig placering af sorteringspunkt på hjørnet ved Prinsessegade og Christianshavns Voldgade



På hjørnet af Prinsessegade og Christianshavns Voldgade er der etableret et stort areal til gående. Noget af pladsen kan inddrages til sorteringspunkt, uden det vil forstyrre gående. Der er tvivl om, hvorvidt fortovet er privat eller kommunalt, og dette skal undersøges, såfremt der ønskes at anlægges et sorteringspunkt her. Alternativt kan en del af vejen ved Christianshavns Voldgade inddrages og sorteringspunktet anlægges der.



Figur 21: Mulig placering for nyt sorteringspunkt. Der vil være god plads for gående.

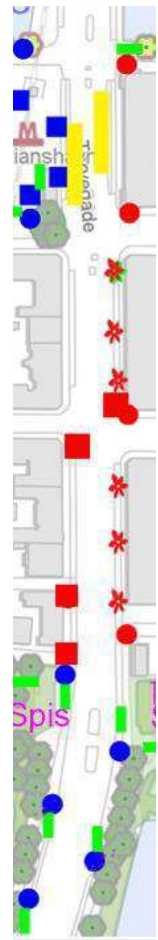


## Mulige placeringer af nye skraldespande ved Torvegade

Ved indgangen til Amagergade og hele vejen ned til Torvet oplever beboerne store gener på grund af de mange restaurationer og manglende skraldespande. Restaurationerne er populære for både turister og besøgende fra og til Christiania, som ønsker en hurtig bid mad.

På hele strækningen mellem Torvet og Amagergade findes ingen skraldespande og vi foreslår derfor at opsætte to skraldespande ved indgangen til Amagergade, samt flere skraldespande langs gadens venstre og højre side ned lang Torvegade til Christianshavns Torv.

Derudover bærer gaden også præg af, at der ikke er noget beplantning. Vi vil derfor foreslå, at op til seks træer plantes på højre side af vejen.



Figur 22: Som det fremgår af billedet, findes der masser af restaurationer på strækningen mellem Amagergade og Christianshavns Torv, men ingen skraldespande.

## Mulig placering af bænke ved Overgaden oven Vandet



Ved Overgaden oven Vandet er der på nuværende tidspunkt afsat plads til udeservering for restauranter, og der er allerede en del bænke samt skraldespande. Området er populært, og ofte er der ikke nok siddepladser for besøgende, som ikke er café-gæster. De offentlige bænke er placeret således, at der er god plads og man kan derfor overveje at indsætte ekstra bænke i de tre områder, hvor der er mulighed for det. Når der kommer flere bænke i alle mellemrum mellem træerne, vil de også danne "beskyttelse" for gående langs bolværket for trafikken. Dette vil ikke påvirke mulighederne for parkering langs strækningen.



Figur 23: En del plads ligger ubrugt hen i områderne omkring bænken.





## Bilag 1 - Orientering om et projekt der vedrører Vej-/Byudstyr

7. februar 2021

Christianshavn lokaludvalg igangsatte for år tilbage, et arbejde omkring en vision for Inderhavnsens fremtid, som følge af en beslutning om, at Inderhavnen skulle transformeres fra en industrihavn til en fritidshavn. En sådan vision blev tilvejebragt med betegnelsen København - en havn for alle, og blev senere godkendt af vores lokaludvalg og af andre lokaludvalg rundt om havnen. Den indeholdt bl.a. en registrering af faciliteter/havneudstyr for de sejlede, og en ønskeliste for en række faciliteter og andre foranstaltninger, som man gerne så iværksat.

Nu har Christianshavns lokaludvalg udbedt sig en registrering af affaldsbøtter og beplantning langs hele Torvegade, og opgaven er henlagt til miljøgruppen. Jeg deltager i dette arbejde, og har fremskaffet detaljerede plantegninger, hvor vi kan foretage registreringer i.f.m. besigtigelse i marken, som det vist hedder. På disse tegninger har vi også tænkt os at indtegne ønsker for fremtiden.

Jeg har i den forbindelse foreslået, når vi nu er i gang, at vi udvider opgaven til at omhandle hele det gamle Christianshavn, så vi kan se tingene i en større sammenhæng, og at vi også inddrager andre faciliteter i vej- og bybilledet som f.eks. udeservering, bænke, toiletter, vandposter m.fl. Opgaven er allerede påbegyndt, og miljøgruppen vil så snart som muligt, samles til møder i byrummet, hvor vi gennemgår og prioriterer de sikkert mange gode forslag. På denne måde kan vi skabe et samlet billede af situationen i dag og ønskerne for fremtiden.

Måske ville det også være et godt katalog at kunne lægge frem ifm. det kommende kommunevalg, så borgerne kan se, at der også arbejdes med de små, men vigtige ting i vores alle sammens hverdag. Men så må vi også sørge for, at der kommer til at ske noget i nærmeste fremtid med at indfri en del af ønskerne. Her tror jeg på, at forvaltningen og forskellige institutioner vil vise velvilje, så ønskerne kan se dagens lys. Samtidig kunne vi måske bede velvillige til at donere noget af udstyret, således som man ser andre steder. F.eks. en velplaceret bænk, plantning af en række træer el.l., med en oplysning om, at dette er foræret af folk, der er glade for deres bydel, eller virksomheder eller institutioner, der synes at de godt vil gøre noget for Christianshavnerne.

Endelig kunne det tænkes, at vi også kunne få Indre Bys lokaludvalg med på ideen, således at helle city vil få en samlet gennemgang af vej- og byrumsudstyr, og efterfølgende udbedring af manglerne.

Med venlig hilsen

Svend Aage Schiermacher

Referat fra møde den 24. februar 2021 i Christianshavns Lokaludvalg – om ”Sorteringspunkter” (sag nr. 3) og (sag nr. 4) ”Ønsker til byudstyr, træer mv. i byrummet”;

<https://www.kk.dk/node/14426/24022021/edoc-agenda/4048b6a2-d1ab-4951-b541-f07e4cfbabb3>

Sag nr. 3 om sorteringspunkter; <https://www.kk.dk/node/14426/24022021/edoc-agenda/4048b6a2-d1ab-4951-b541-f07e4cfbabb3/c2135c1f-04d6-4526-b9f4-7e584491ccf9> og

Sag nr. 4 om ”Ønsker til byudstyr, træer mv. i byrummet;

<https://www.kk.dk/node/14426/24022021/edoc-agenda/4048b6a2-d1ab-4951-b541-f07e4cfbabb3/4a05341e-bb5c-4be6-8a44-676e4eb51bf3>

## Bilag 2 - Kort over ejendomme med udfordringer i forhold til affaldssortering

Kortet viser ejendomme med udfordringer i forhold til affaldssortering i egen gård.  
Senest opdateret den 16.04.2021.

