








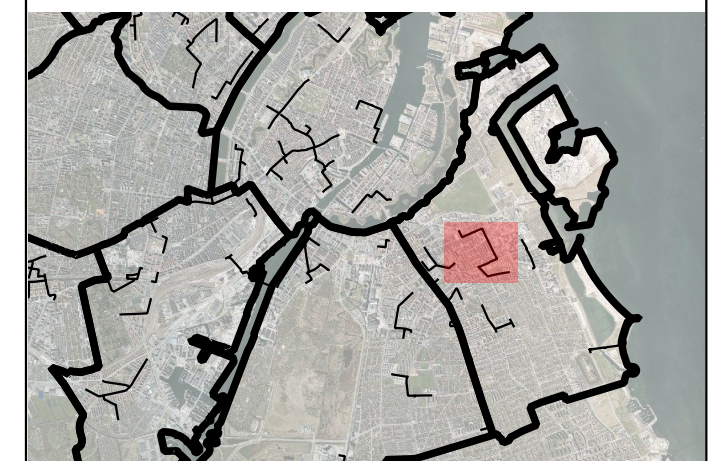
# 9: Amager Øst



















## 9.2 Lergravsparkenruten

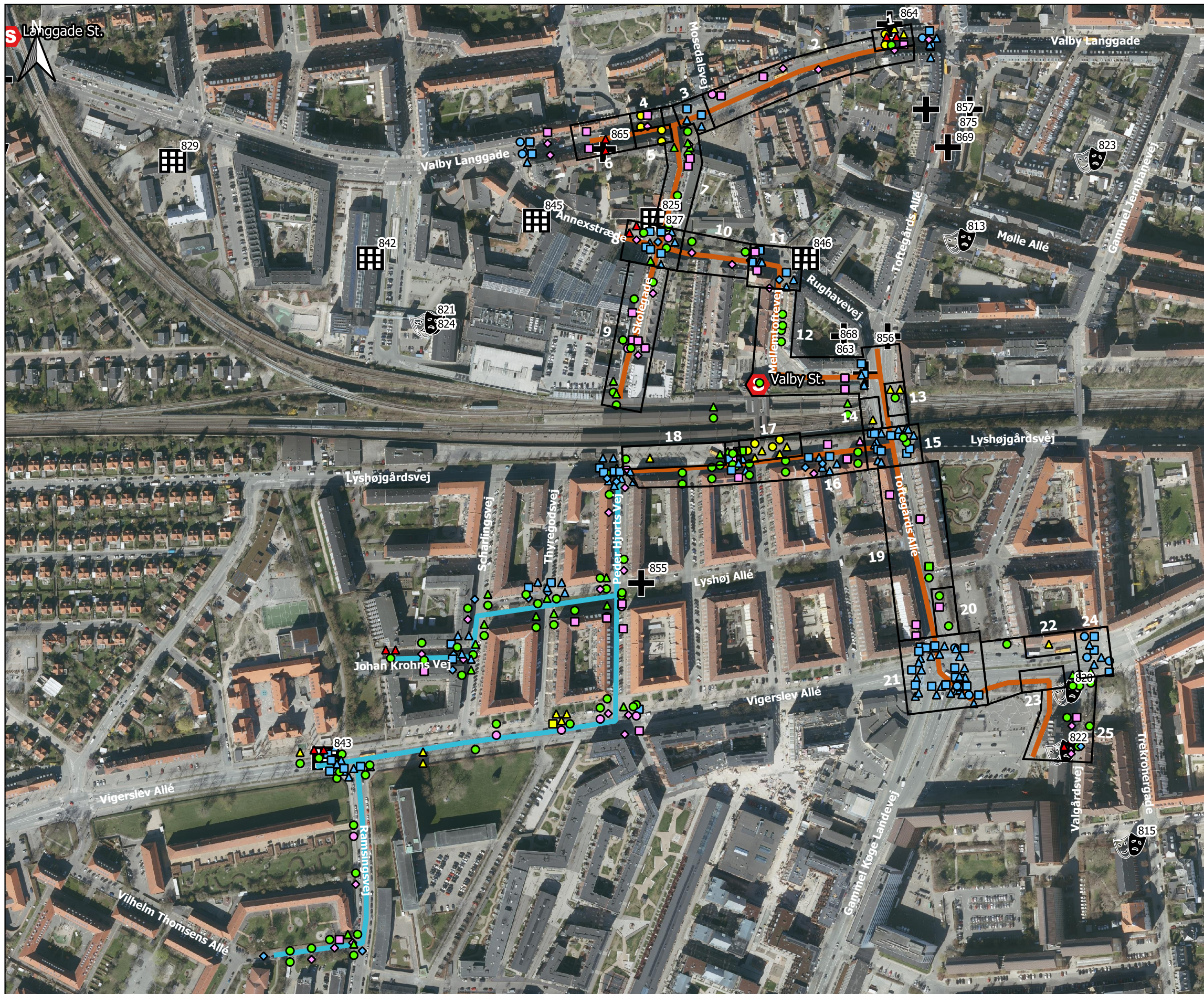
Ruten dækker følgende rejsemål:

ID	Rejsemål	Point
127	Legepladsen i Lergravsparken	1
159	Lergravsparken Metro	2
161	Allehelgens Kirke	2
192	Kofoeds Skole	3
194	God Fod Fodterapi	2
205	Speciallæge	2
210	Sundparken	3
1335	Lergravsparken	2

-  Idræts- og fritidstilbud
-  Sundhedshus
-  Kultur
-  Ældre- og handicapboliger
-  Offentlige bygninger



<p><b>Gangbane</b></p> <ul style="list-style-type: none"> <li> Gangbane for smal</li> <li> Gangbane blokeret</li> <li> Længdefald for stort</li> <li> Ujævn belægning</li> </ul>	<p><b>Ledelinjer</b></p> <ul style="list-style-type: none"> <li> Ledelinje mangler</li> <li> Ledelinje blokeret</li> <li> Opmærksomhedsfelt</li> </ul>	<p><b>Busstop</b></p> <ul style="list-style-type: none"> <li> Læskærm eller bænk</li> <li> Manglende kantstenslysning</li> <li> Opmærksomheds- eller retningsfelt</li> </ul>	<p><b>Krydsning</b></p> <ul style="list-style-type: none"> <li> Lydfyr</li> <li> Manglende kantstenslysning</li> <li> Opmærksomheds- eller retningsfelt</li> <li> Krydsningsmulighed</li> </ul>	<p><b>Adgangsforhold</b></p> <ul style="list-style-type: none"> <li> Gangbane for smal</li> <li> Niveaufri adgang</li> <li> Opmærksomheds- eller retningsfelt</li> </ul>	<p><b>Andet</b></p> <ul style="list-style-type: none"> <li> Andet</li> </ul>
--	---	---	---	---	---








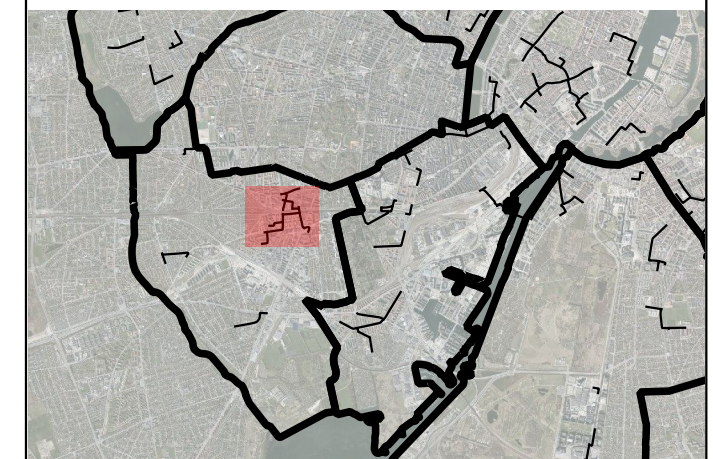
# 5: Valby




















## 5.1 Valby Station Ruten

Ruten dækker følgende rejsemål:

ID	Rejsemål	Point
811	Valby Station	2
820	Kraftverket Kulturhus	2
822	Valby Kulturhus	2
825	Valby Bibliotek	3
827	Valby Borgerservice	3
846	Frejaskolen Specialskole	3
856	Valby Fysioterapi	2
863	Lægerne Toftegårds Allé	3
864	Valby Lægehus	3
865	Lægerne Lundby og Tybjerg	3
868	Tandlægerne ved Valby Station	2

-  Idræts- og fritidstilbud
-  Sundhedshus
-  Kultur
-  Ældre- og handicapboliger
-  Offentlige bygninger



<b>Gangbane</b>	<b>Ledelinjer</b>	<b>Busstop</b>	<b>Krydsning</b>	<b>Adgangsforhold</b>	<b>Andet</b>
 Gangbane for smal	 Ledelinje mangler	 Læskærm eller bænk	 Lydfyr	 Gangbane for smal	 Andet
 Gangbane blokeret	 Ledelinje blokeret	 Manglende kantstenslysning	 Manglende kantstenslysning	 Niveaufri adgang	
 Længdefald for stort	 Opmærksomhedsfelt	 Opmærksomheds- eller retningsfelt	 Opmærksomheds- eller retningsfelt	 Opmærksomheds- eller retningsfelt	
 Ujævn belægning		 Krydsningsmulighed	 Krydsningsmulighed		

VALBY STATIONSRTEN  
Valby  
Oversigtskort

BILAG 2B

