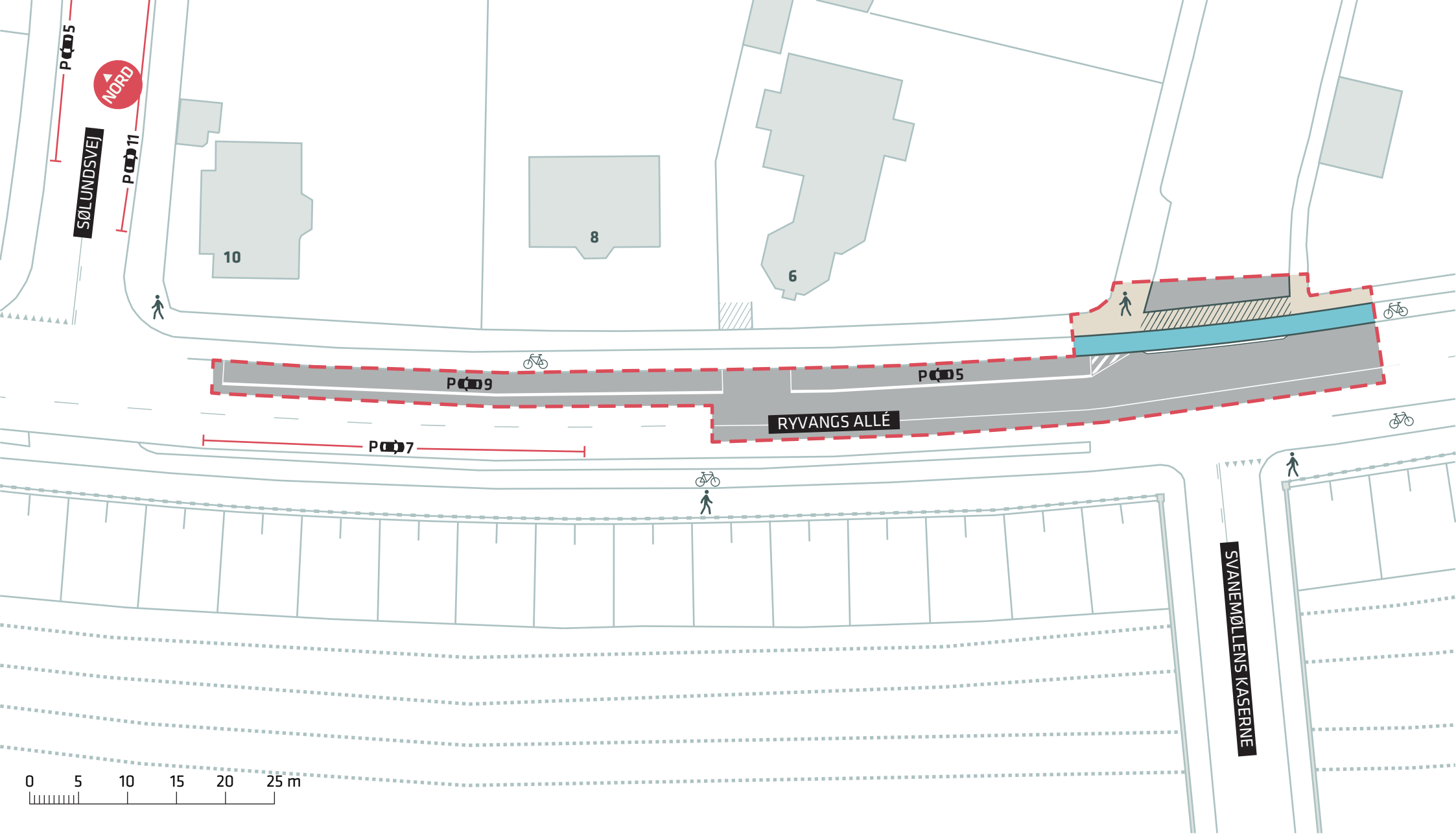


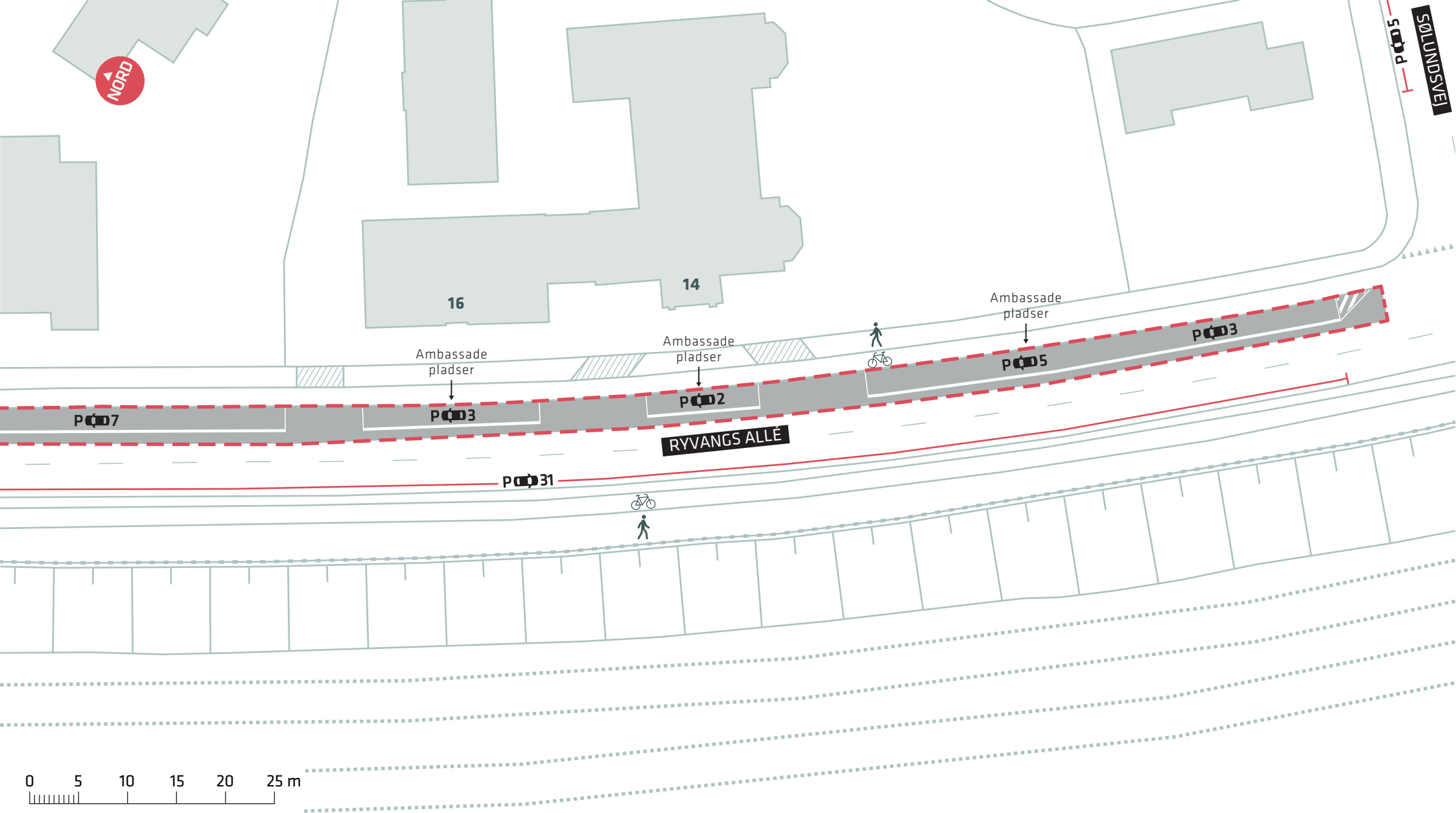
- - - Anlægsområde
- Nyt træ (5 stk.)
- Cykelsti
- Overkørsel





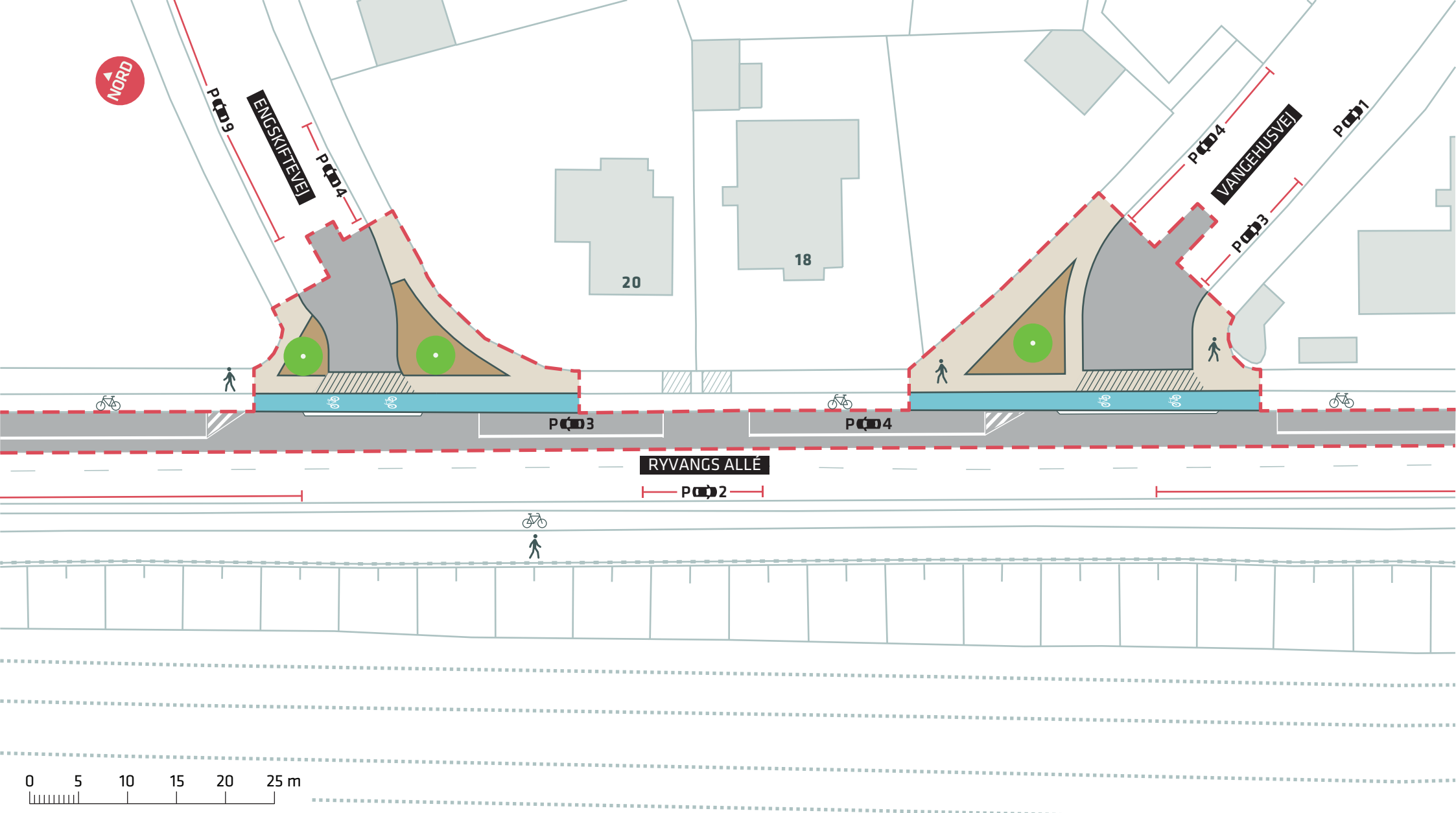
- Anlægsområde
- Cykelsti
- Overkørsel





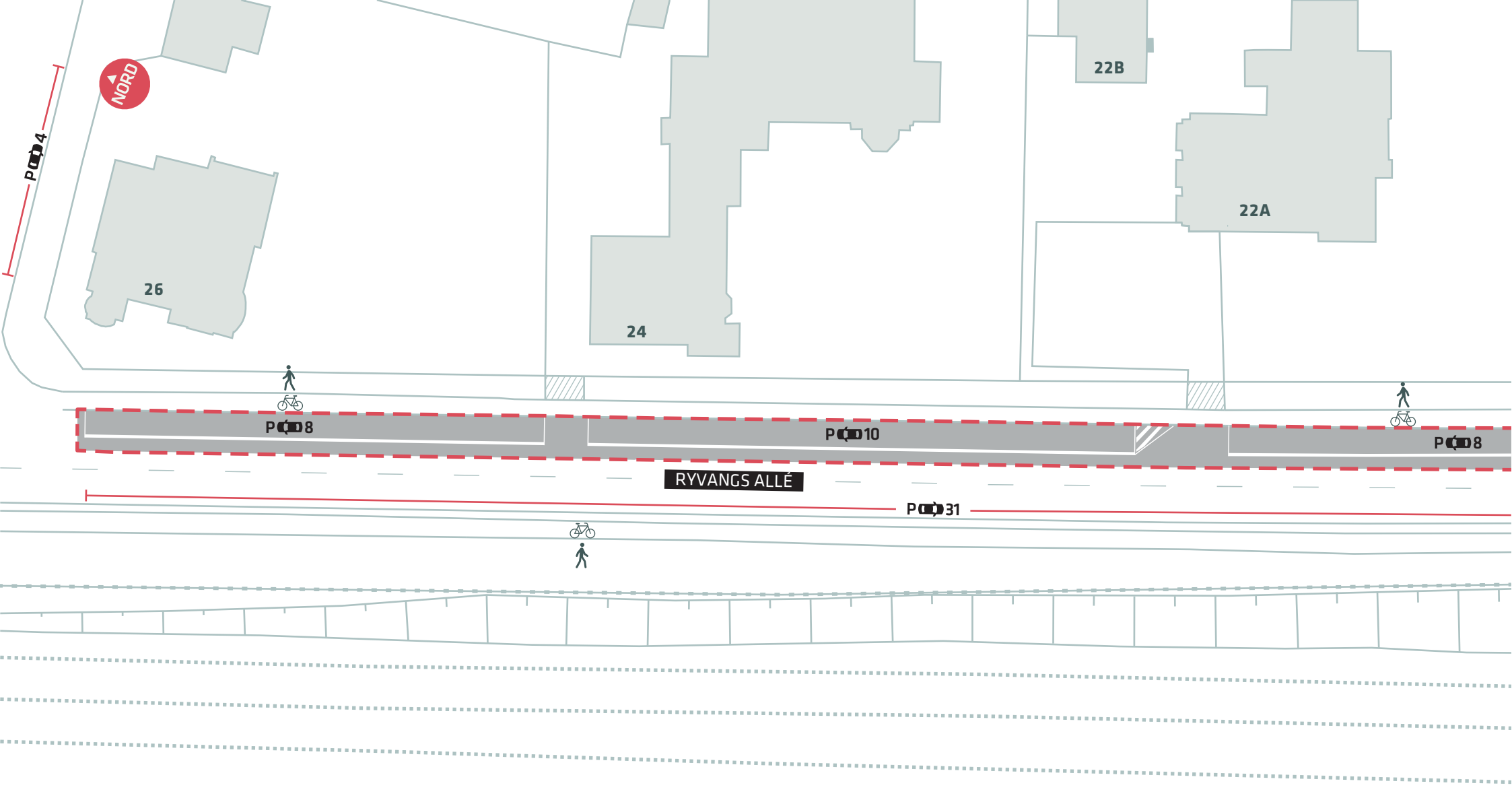
--- Anlægsområde





- Anlægsområde
- Cykelsti
- Nyt træ (3 stk.)
- Overkørsel



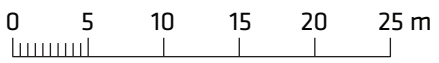
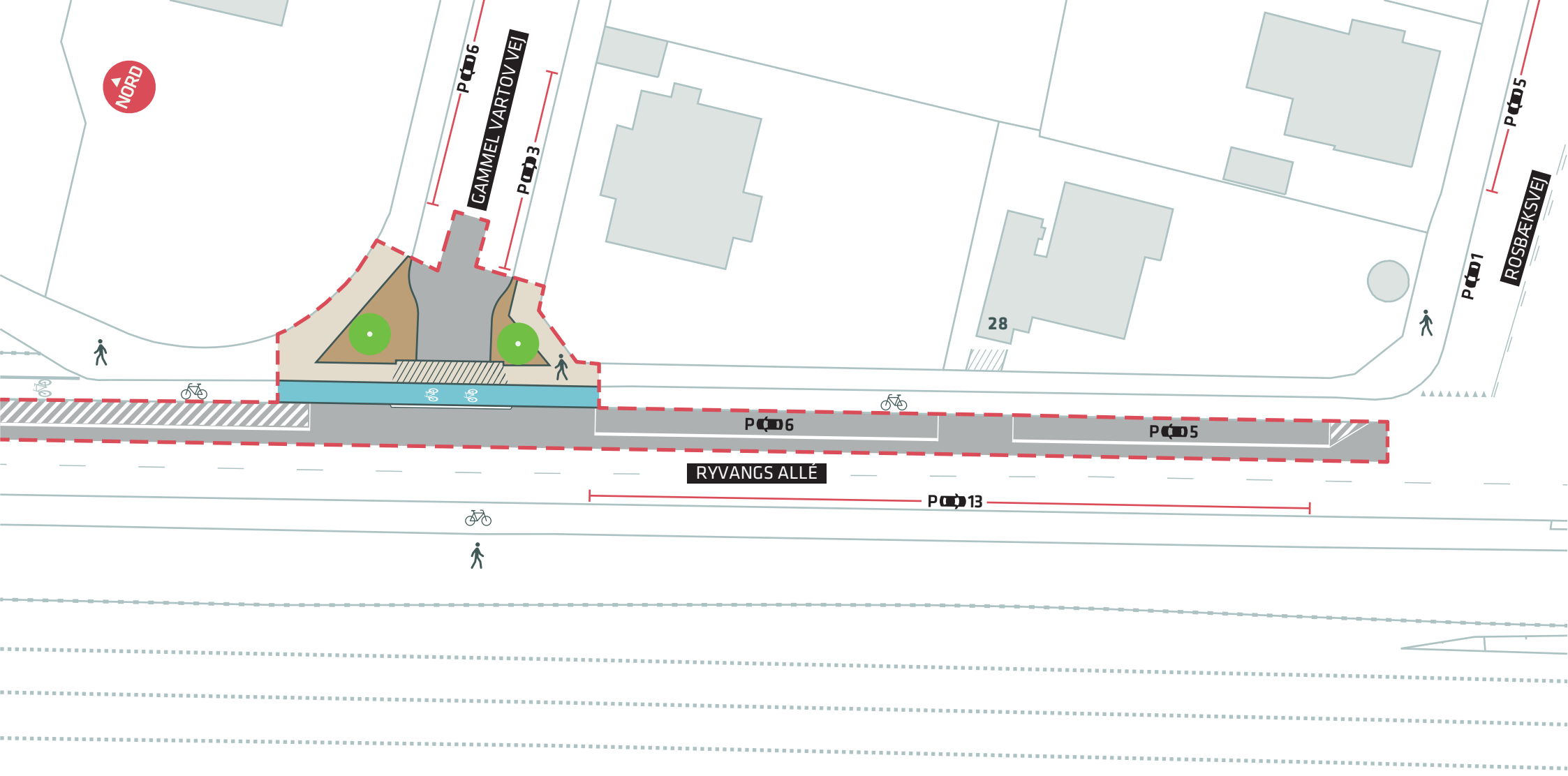


0 5 10 15 20 25 m

--- Anlægsområde

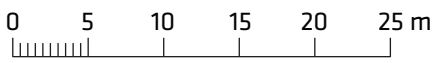
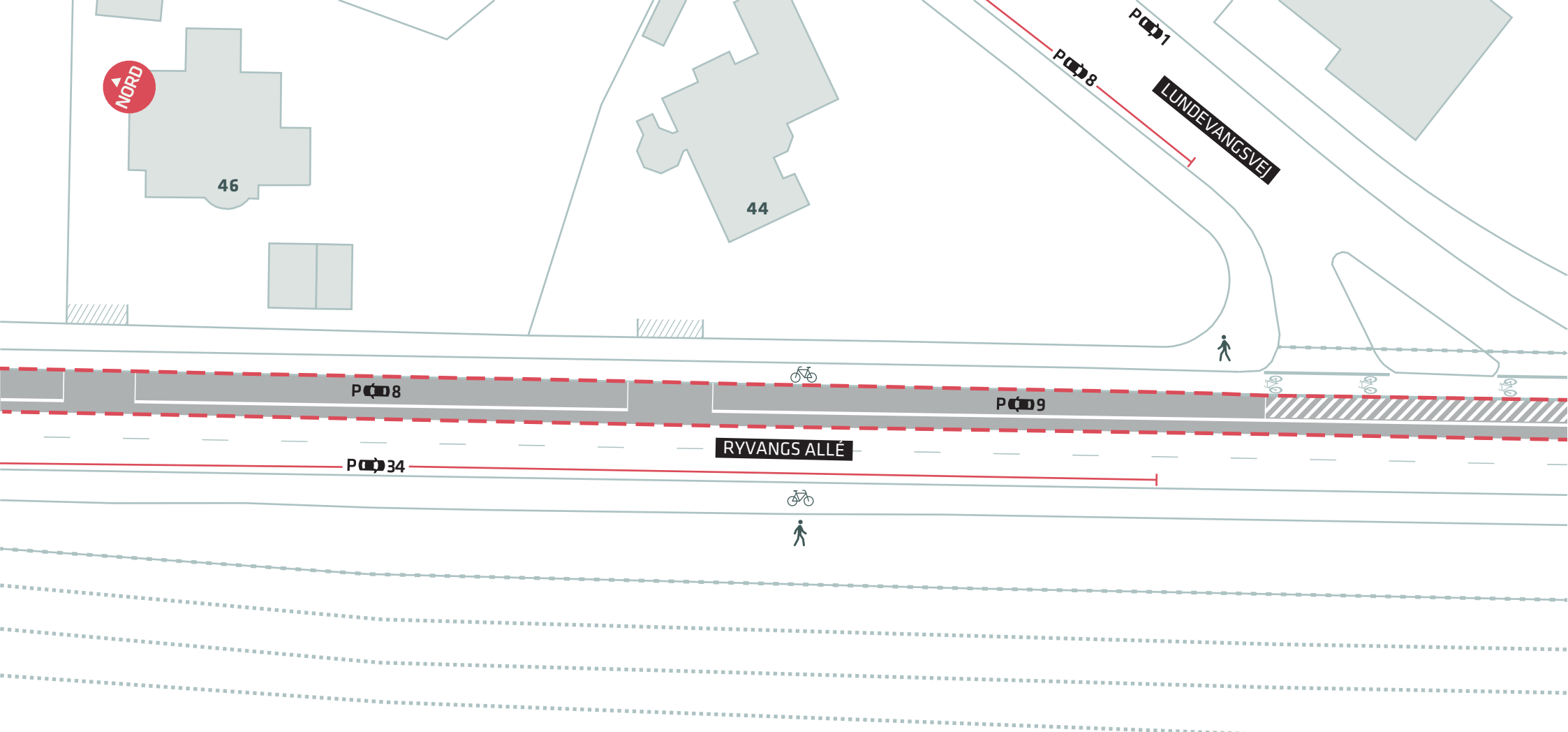
HELSINGØRRUTEN
 Ryvangs Allé, Østerbro
 Dispositionsforslag
Bilag 3E





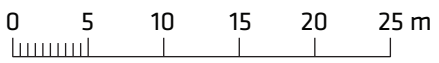
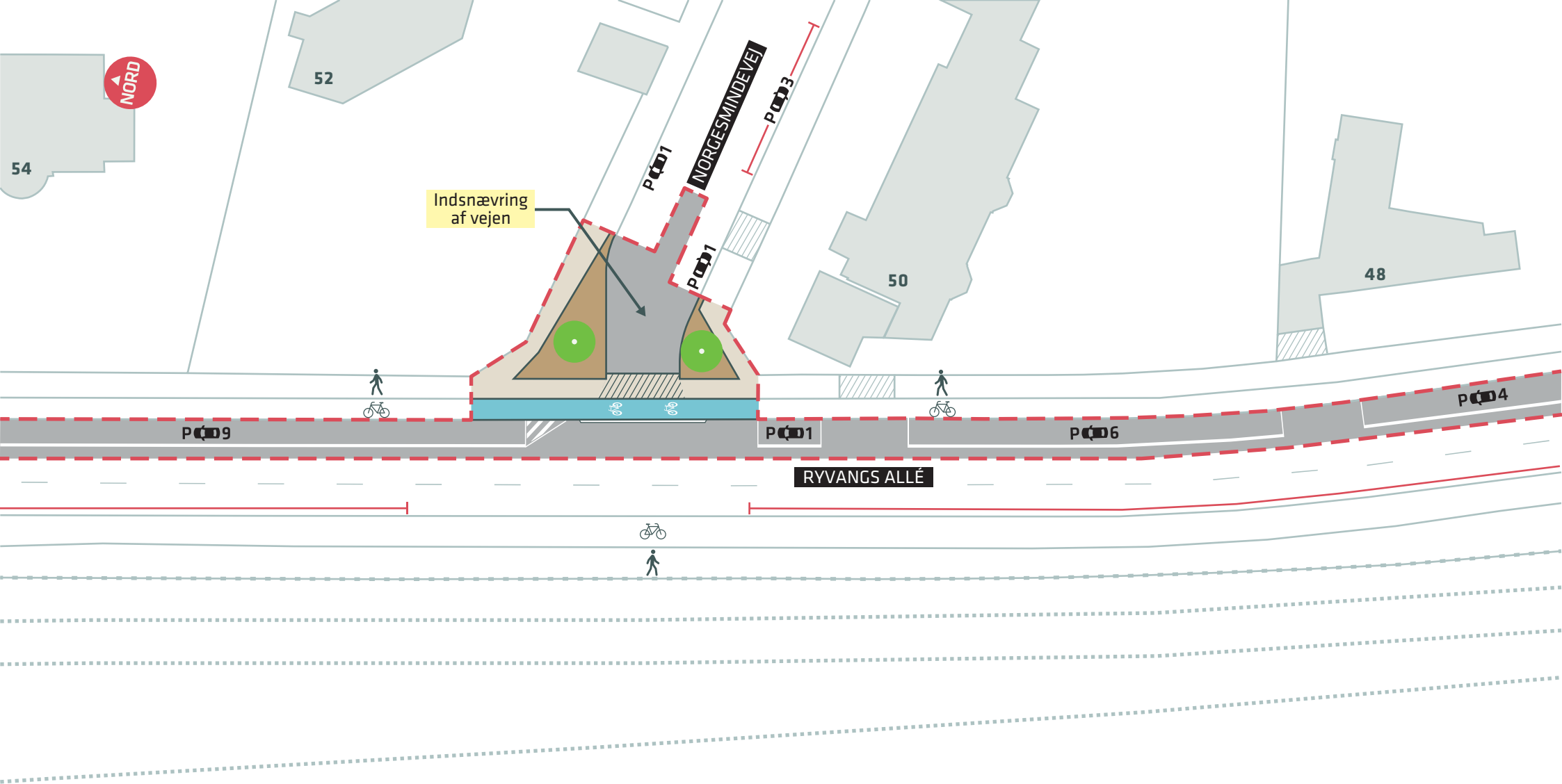
- - - Anlægsområde
- Nyt træ (2 stk.)
- Cykelsti
- Overkørsel





--- Anlægsområde





- - - Anlægsområde
- Nyt træ (2 stk.)
- Cykelsti
- Overkørsel





TUBORGVEJ

62

60

58

P0014



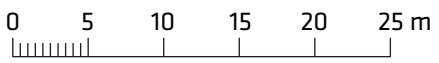
P004

P003

P003

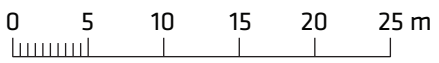
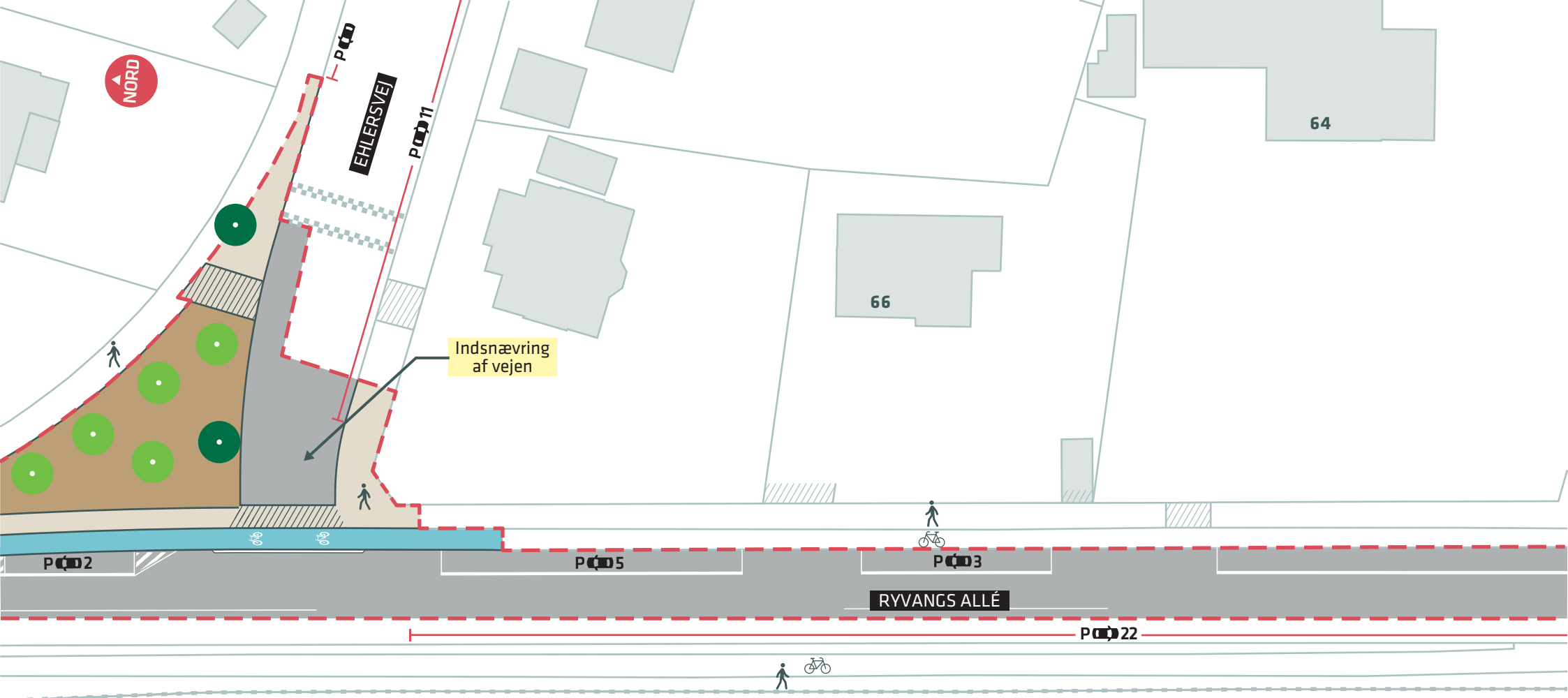
RYVANGS ALLÉ

P0028



--- Anlægsområde



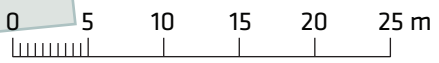






- - - Anlægsområde
- Cykelsti
- Træ (2 stk.)
- / / / / / Overkørsel
- Nyt træ (5- stk.)





Gentofte
Kommune



-  Anlægsområde
-  Kommunegrænse
-  Cykelsti
-  Overkørsel

HELSINGØRRUTEN
Ryvangs Allé, Østerbro
Dispositionsforslag
Bilag 3K

