



Bilag 7

Opgørelse af den lokale opbakning i BK0732 Bartholinsgadekarréen

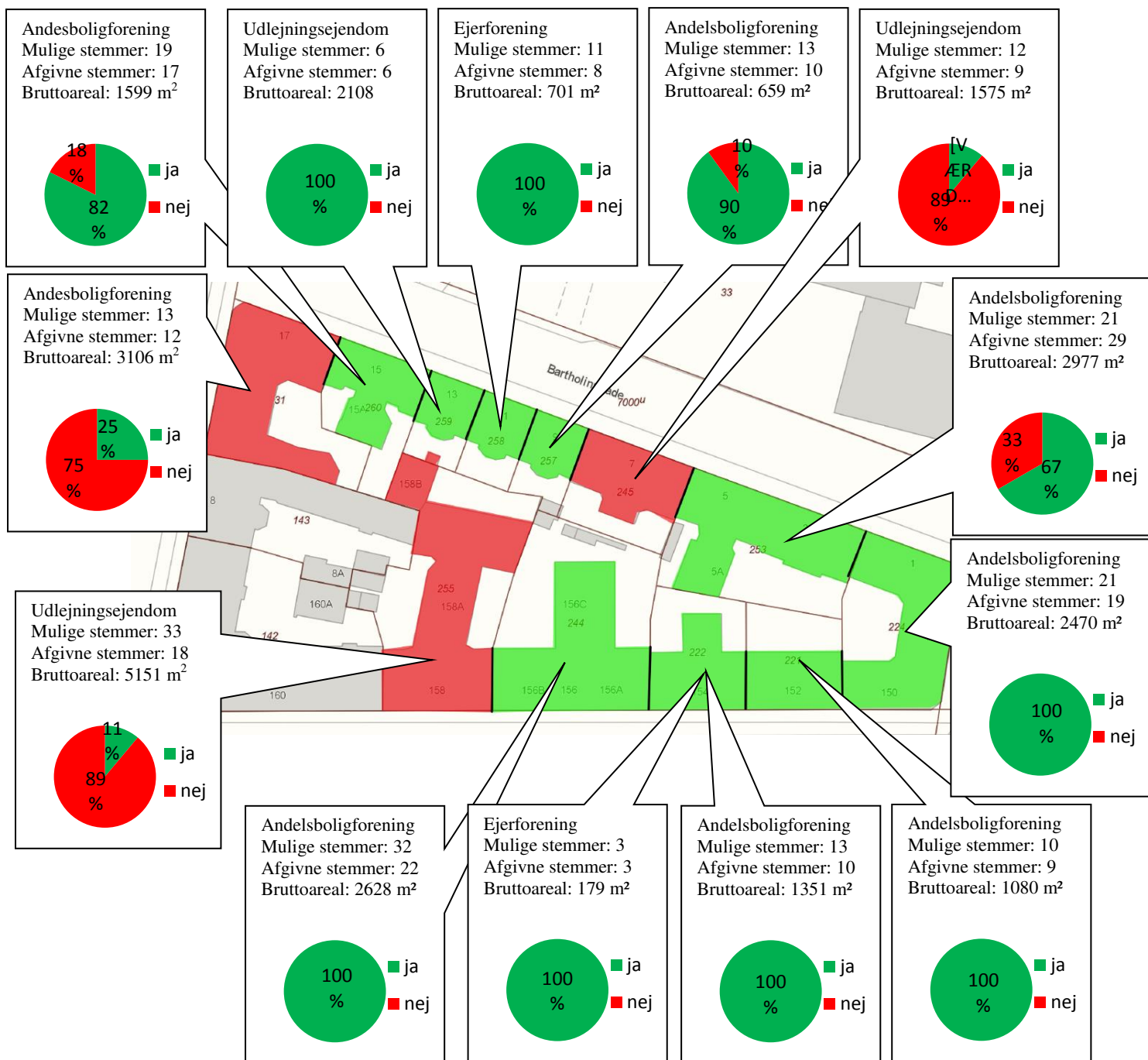
Karréen består af 8 andelsboligforeninger, 2 ejerforeninger og 3 udlejningsejendomme med i alt 182 lejligheder og 18 erhvervslejemål.

De afgivne stemmer fordeler sig som vist i nedenstående tabel.

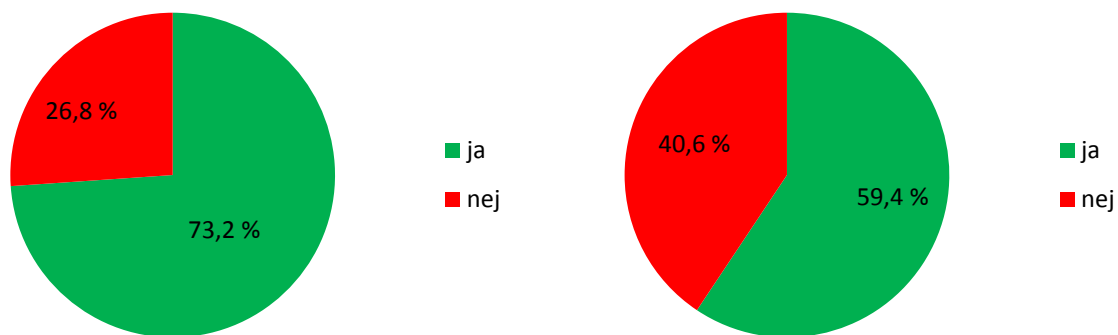
	Samtlige mulige stemmer	Afgivne stemmer	Stemme procent	Ja stemmer af afgivne stemmer	Nej stemmer af afgivne stemmer
Øster Søgade 10 og Bartholinsgade 17	13	12	92,3 %	3	9
Bartholinsgade 15-15A	19	17	89,5 %	14	3
Bartholinsgade 13	6	6	100 %	6	0
Bartholinsgade 11	11	8	72,7 %	8	0
Bartholinsgade 9	13	10	76,9 %	9	1
Bartholinsgade 7	12	9	75 %	1	8
Bartholinsgade 3, 5, og 5A	29	21	72,4 %	14	7
Bartholinsgade 1, Nansensgade 79 og Gothersgade 150	21	19	90,5 %	19	0
Gothersgade 152	10	9	90 %	9	0
Gothersgade 154	13	10	76,9 %	10	0
Gothersgade 154 (5. sal)	3	3	100 %	3	0
Gothersgade 156, 156A, 156B og 156C	32	22	68,8 %	22	0
Gothersgadegade 158, 158A og 158B	33	18	54,6 %	2	16
Samlet opgørelse i antal	215	164		120	44
Samlet opgørelse i procent			76,3 %	73,2 %	26,8 %

Fordeling på bruttoetageareal

	Boligforening	Bruttoetageareal	Flertal for
Øster Søgade 10 og Bartholinsgade 17	A/B	3106 m ²	Nej
Bartholinsgade 15-15A	A/B	1599 m ²	Ja
Bartholinsgade 13	Udlejning	714 m ²	Ja
Bartholinsgade 11	E/F	701 m ²	Ja
Bartholinsgade 9	A/B	659 m ²	Ja
Bartholinsgade 7	Udlejning	1575 m ²	Nej
Bartholinsgade 3, 5 og 5A	A/B	2977 m ²	Ja
Bartholinsgade 1, Nansensgade 79 og Gothersgade 150	A/B	2470 m ²	Ja
Gothersgade 152	A/B	1080 m ²	Ja
Gothersgade 154	A/B	1351 m ²	Ja
Gothersgade 154 (5. sal)	E/F	179 m ²	Ja
Gothersgade 156, 156A, 156B og 156C	A/B	2628 m ²	Ja
Gothersgadegade 158, 158A og 158B	Udlejning	5151 m ²	Nej
Antal m² i alt ja		14358 m²	
Antal m² i alt nej		9832 m²	
Antal m² i alt neutral		0	
Antal m² i alt neutral			



Figur I Opgørelse over afgivne stemmer opgjort på ejendomme i karréen



Figur 2: Opgørelse over afgivne stemmer

Figur 3: Opgørelse over ja- og nej ejendommens bruttoetageareal

Forvaltningens sammenfatning

Der er tilstrækkelig opbakning i karréen til at opfylde principperne for opbakning, da

- 73,2 % af de afgivne stemmer er for, og;
- Ja-ejendommens bruttoetageareal udgør 59,4 % af det samlede bruttoetageareal

Opgørelse af den lokale opbakning i BK 1190 Livjægergadekarréen

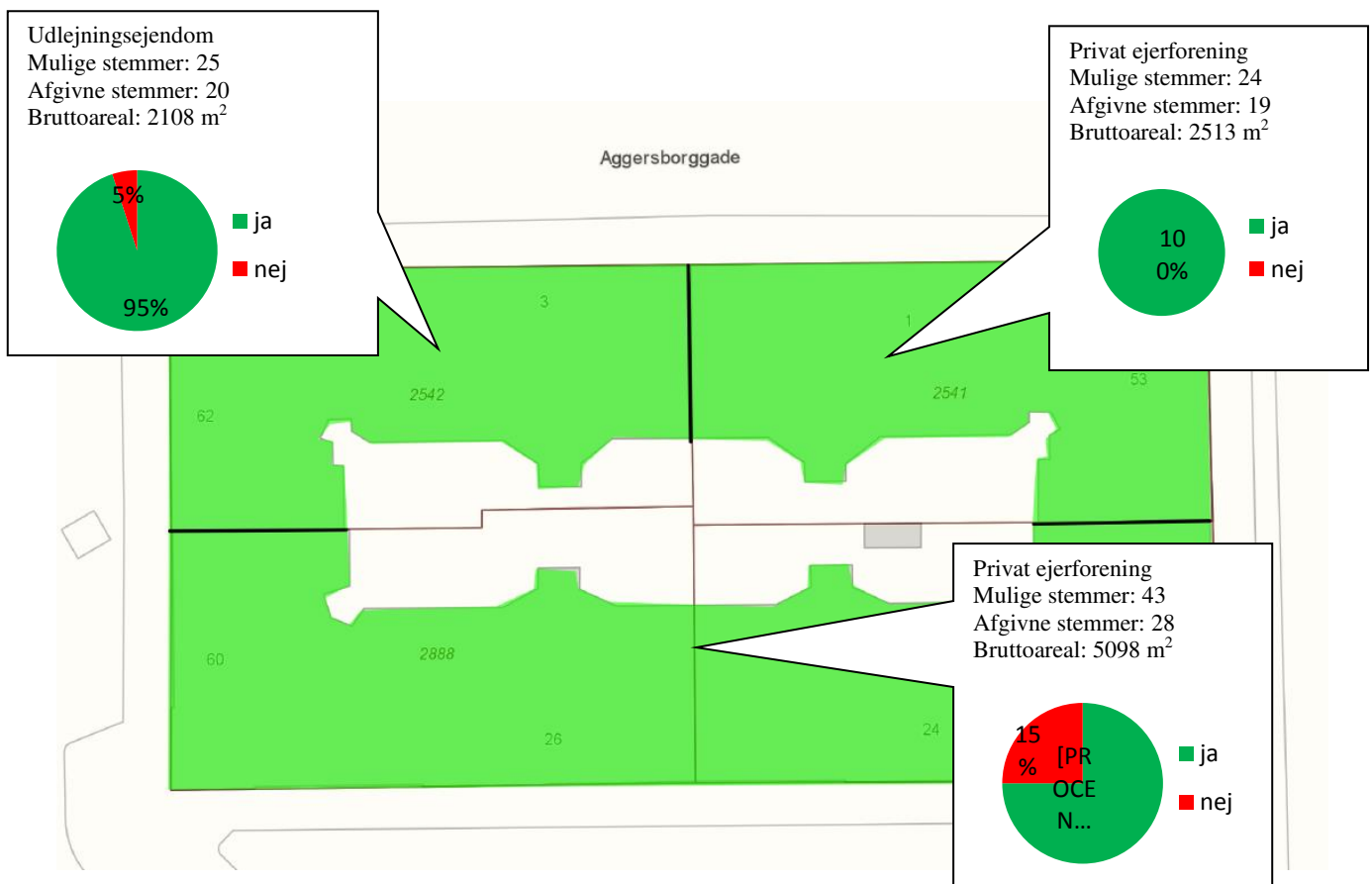
Karréen består af 2 andelsboligforeninger og 1 ejerforening med i alt 87 lejligheder og 2 erhvervslejemål.

De afgivne stemmer fordeler sig som vist i nedenstående tabel.

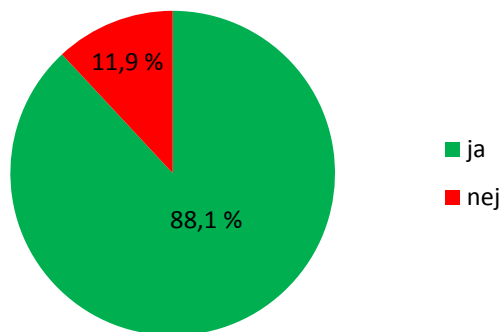
	Samtlige mulige stemmer	Afgivne stemmer	Stemme procent	Ja stemmer af afgivne stemmer	Nej stemmer af afgivne stemmer
Willemoesgade 60, Livjægergade 24, 26 og Classensgade 51	43	28	75 %	21	7
Willemoesgade 62, Aggersborggade 3 og 3A	25	20	80 %	19	1
Aggersborggade 1 og Classensgade 53	24	19	79,2 %	19	0
Samlet opgørelse i antal	92	67	72,8 %	59	8
Samlet opgørelse i procent				88,1 %	11,9 %

Fordeling på bruttoetageareal

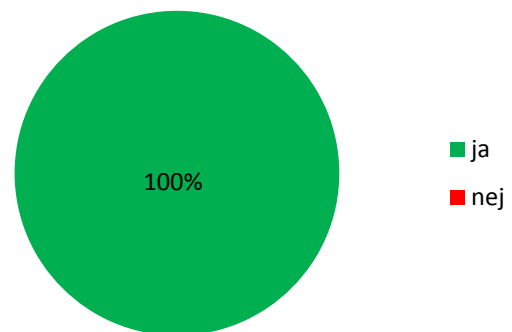
	Boligforening	Bruttoetageareal	Flertal for
Willemoesgade 60, Livjægergade 24, 26 og Classensgade 51	A/B	5098	Ja
Willemoesgade 62, Aggersborggade 3 og 3A	E/F	2108	Ja
Aggersborggade 1 og Classensgade 53	A/B	2513	Ja
Antal m² i alt ja		9719 m²	
Antal m² i alt nej		0 m²	
Antal m² i alt neutral		0 m²	



Figur 4 Opgørelse over afgivne stemmer opgjort på ejendomme i karréen



Figur 5: Opgørelse over afgivne stemmer



Figur 6: Opgørelse over ja- og nej ejendommens bruttoetageareal

Forvaltningens sammenfatning

Der er tilstrækkelig opbakning i karréen til at opfylde principperne for opbakning, da

- 88,1 % af de afgivne stemmer er for, og
- Ja-ejendommens bruttoetageareal udgør 100 % af det samlede bruttoetageareal

Opgørelse af den lokale opbakning i BK1410 Dag Hammarskjölds Allékarréen

Karréen består af 1 udlejningsejendom og 1 ejerforening med i alt 33 lejligheder og 14 erhvervslejemål.

De afgivne stemmer fordeler sig som vist i nedenstående tabel.

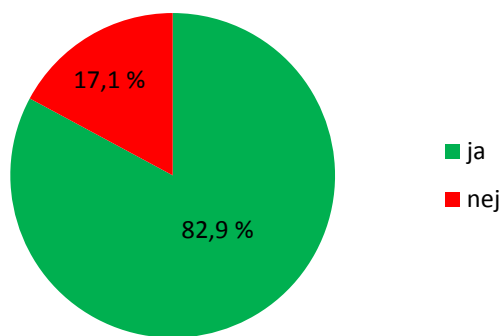
	Samtlige mulige stemmer	Afgivne stemmer	Stemme procent	Ja stemmer af afgivne stemmer	Nej stemmer af afgivne stemmer
Classensgade 4, 6 og 8	39	25	64,1 %	20	5
Dag Hammarskjölds Allé 42A, 42B, 42C, 42D, 42E, 42F og 42G	10	10	100 %	9	1
Samlet opgørelse i antal	49	35		29	6
Samlet opgørelse i procent			71,4 %	82,9 %	17,1 %

Fordeling på bruttoetageareal

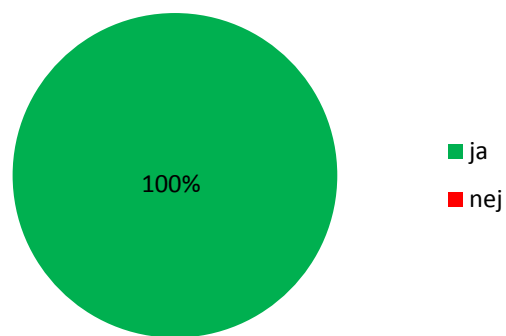
	Boligforening	Bruttoetageareal	Flertal for
Classensgade 4, 6 og 8	Udlejning	1872	Ja
Dag Hammarskjölds Allé 42A, 42B, 42C, 42D, 42E, 42F og 42G	E/F	1947	Ja
Antal m² i alt ja		3819 m²	
Antal m² i alt nej		0 m²	
Antal m² i alt neutral		0 m²	



Figur 7 Opgørelse over afgivne stemmer opgjort på ejendomme i karréen



Figur 8: Opgørelse over afgivne stemmer



Figur 9: Opgørelse over ja- og nej ejendommens bruttoetageareal

Forvaltningens sammenfatning

Der er tilstrækkelig opbakning i karréen til at opfylde principperne for opbakning, da

- 82,9 % af de afgivne stemmer er for, og;
- Ja-ejendommens bruttoetageareal udgør 100 % af det samlede bruttoetageareal