

Projektets placering på Teglholmen.
Naboorientering vedr. lokalplan nr. 310-1&2 "Teglværkshavnen".

Bilag 1

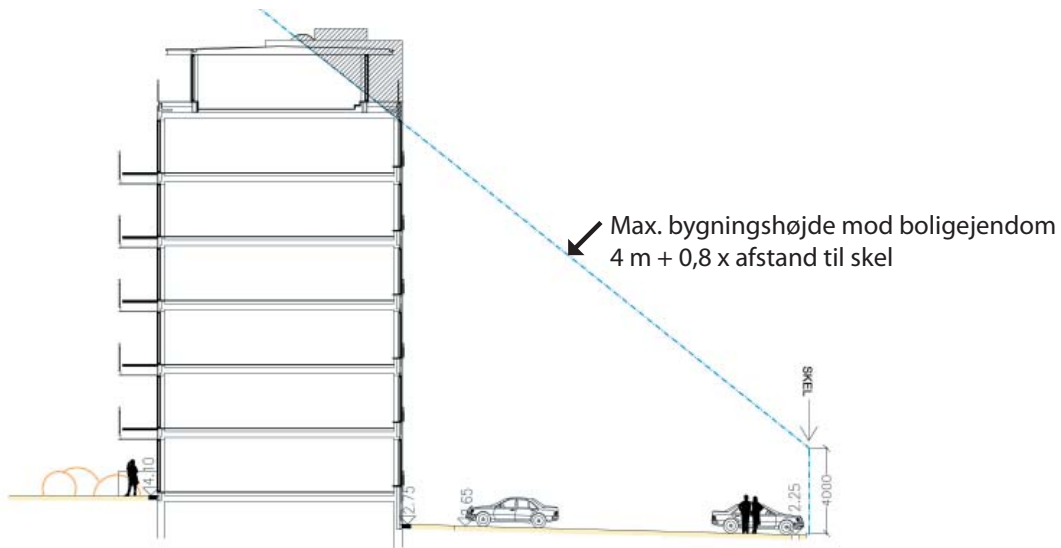
Teknik- og Miljøforvaltningen, Plan & Arkitektur, Byplan Syd, august 2006.



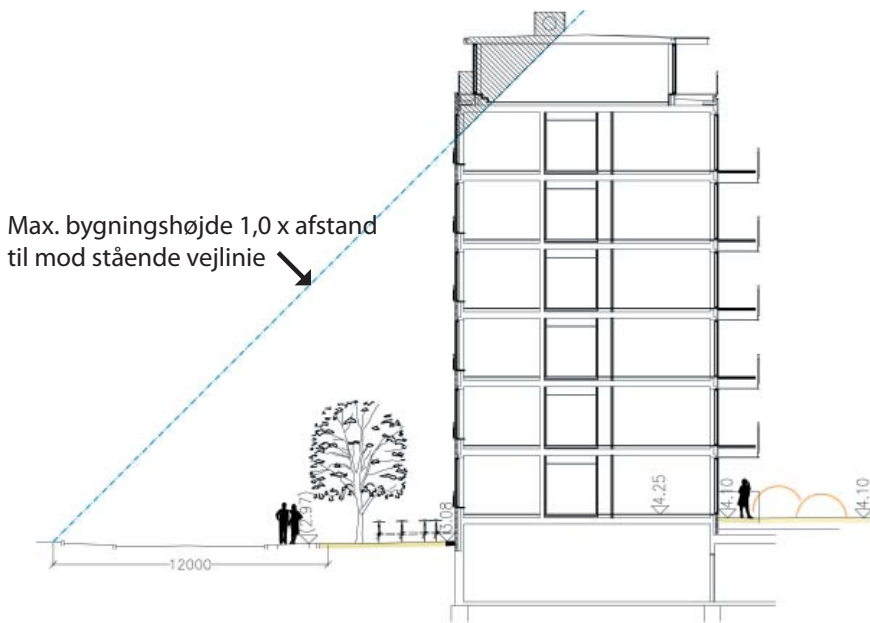
Bebyggelsesplan, Boholm.
 Naboorientering vedr. lokalplan nr. 310-1&2 "Teglværkshavnen".

Bilag 2

Teknik- og Miljøforvaltningen, Plan & Arkitektur, Byplan Syd, august 2006.



KANTSTEN MOD NABOEJENDOM
 VANDRENDE / MEDLØBSRIST
 PARKERING PÅ GRÆSAFØRNING
 GRÆS
 FLUSER I LYS BETON LANGS FACADE
 PARKERING PÅ GRÆSAFØRNING
 FLUSER I LYS BETON LANGS FACADE
 FLUSER I LYS BETON LANGS FACADE
 HAVENUM



PRIVAT HAVE
 TERRASSE
 FLUSER I LYS BETON LANGS FACADE
 BETONBELÆGNINGSSTEN 10x20 CM,
 BREDE FLUGE MED GRÆS
 EKKSIST. FORTOV
 TEGLHOLMS ALE
 EKKSIST. FORTOV

Højdegrænseplan, Boholm.
 Naboorientering vedr. lokalplan nr. 310-1&2 "Teglværkshavnen".

Bilag 3

Teknik- og Miljøforvaltningen, Plan & Arkitektur, Byplan Syd, august 2006.



Foreløbig Cad-illustration af projektet, Boholm.
Naboorientering vedr. lokalplan nr. 310-1&2 "Teglværkshavnen".

Bilag 4

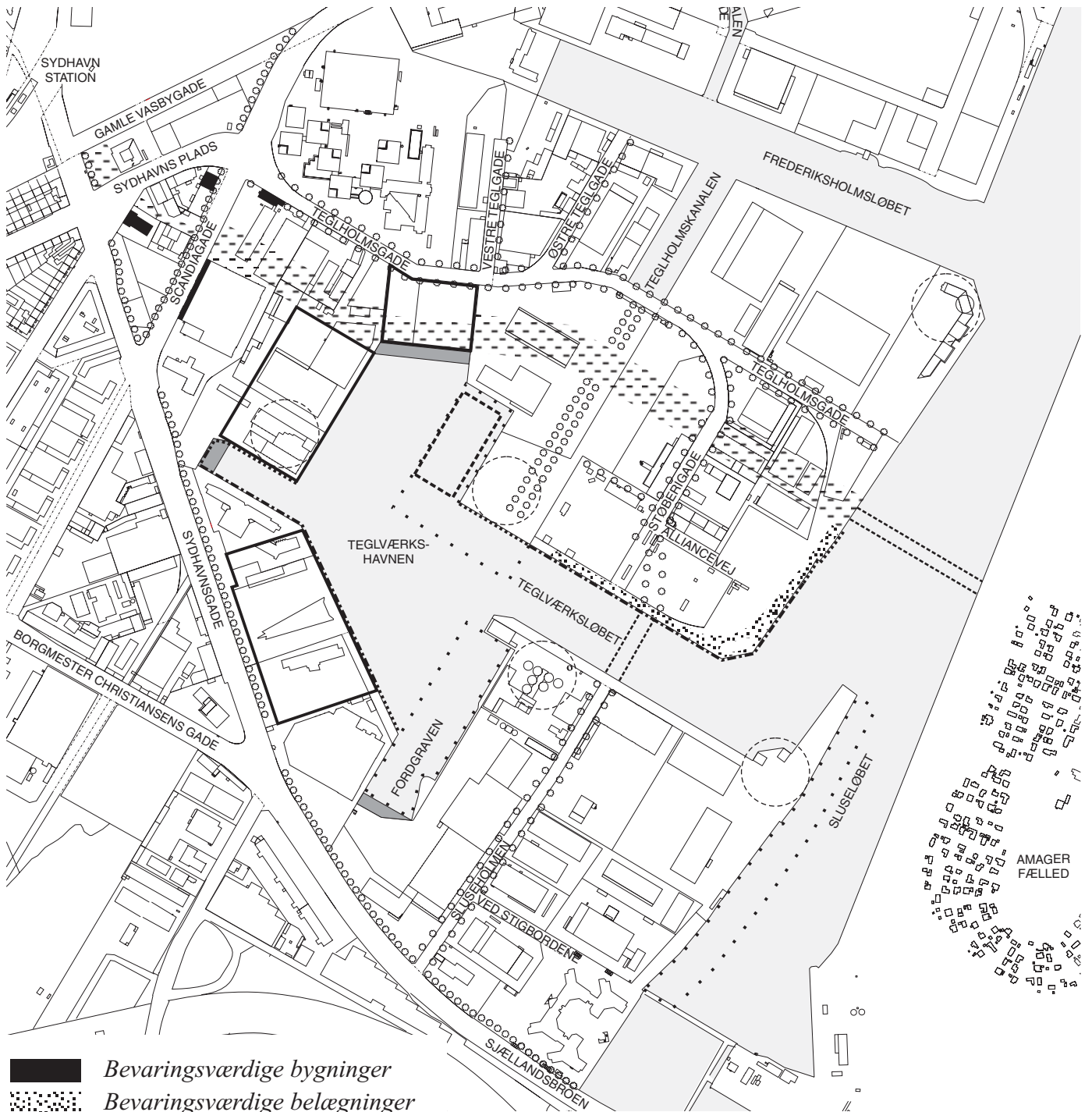
Teknik- og Miljøforvaltningen, Plan & Arkitektur, Byplan Syd, august 2006.















Foreløbig Cad-illustration af projektet, Boholm.
Naboorientering vedr. lokalplan nr. 310-1&2 "Teglværkshavnen".

Bilag 5

Teknik- og Miljøforvaltningen, Plan & Arkitektur, Byplan Syd, august 2006.

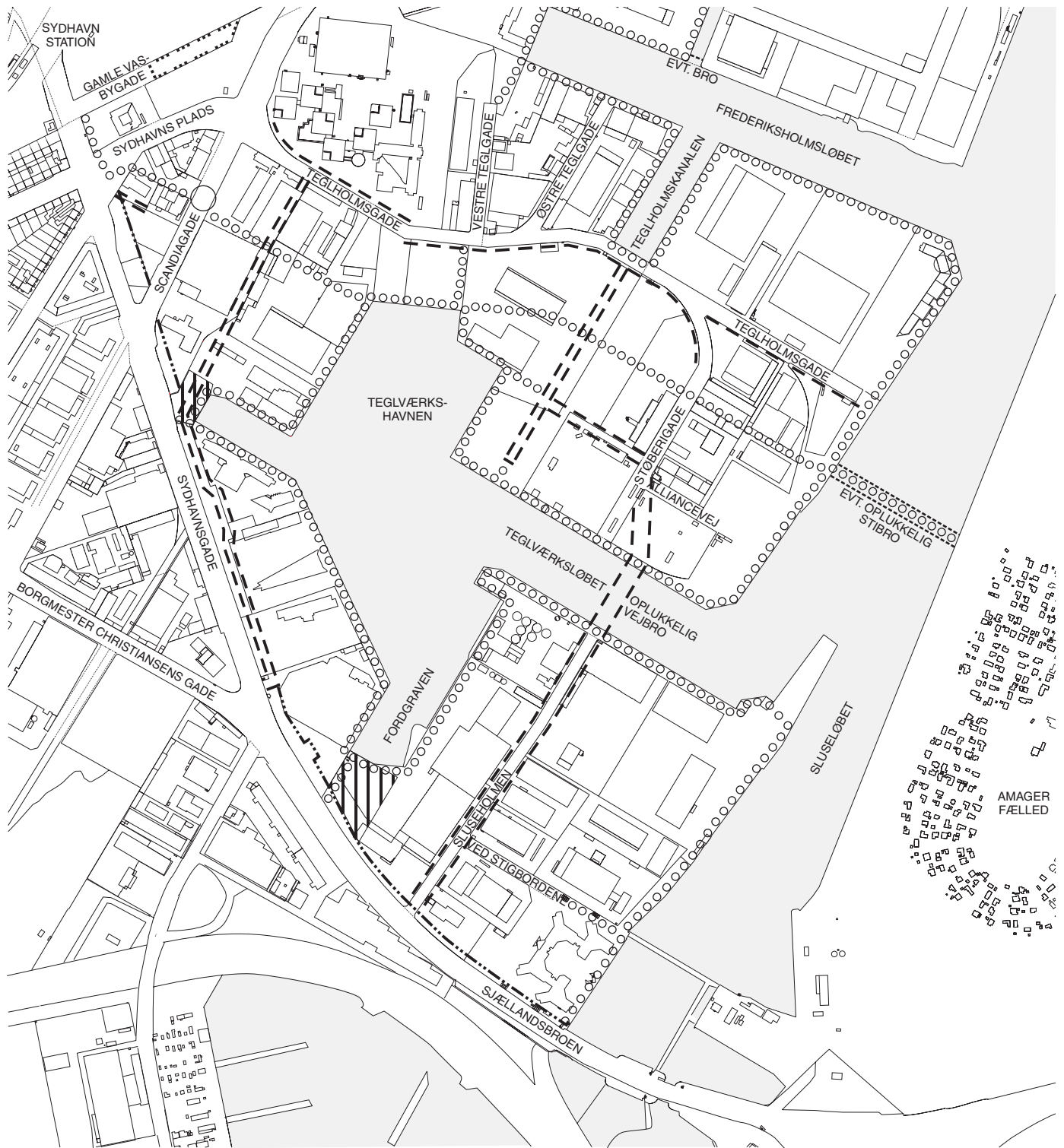


	<i>Bevaringsværdige bygninger</i>		<i>Broforbindelse</i>
	<i>Bevaringsværdige belægninger</i>		<i>Principiel afgrænsning af lystbådehavne</i>
	<i>Bevaringsværdige granitbolværks-hammere</i>		<i>Område, hvor bebyggelsen skal placeres vinkelret på havnefronten</i>
	<i>Fortsættelse af granitbolværks-hammere</i>		<i>Principiel afgrænsning af område, hvor der stilles særlige krav til bebyggelsen</i>
	<i>Principiel afgrænsning af vandareal, inden for hvilket der kan etableres en bolig</i>		
	<i>Principiel afgrænsning af vandareal, der kan opfyldes til trappeanlæg</i>		
	<i>Principiel placering af grøn kile</i>		
	<i>Allétræer</i>		

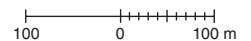
EMNE	MÅL	JOURN. NR.
Lokalplan Teglværkshavnen	1:8.000	PD. 343
EJERLAV Kongens Enghave og Udenbys Vester Kvarter, København	TEGN. DATO	TEGN. NR.
	Oktober 1998	27.255
BYGGE- OG TEKNIKFORVALTNINGEN, PLANDIREKTORATET RÅDHUSPLADSEN 77, 1550 KØBENHAVN V.		

Lokalplantegning nr. 27.255 med angivelse af principiel placering af den grønne kile. Naboorientering vedr. lokalplan nr. 310-1&2 "Teglværkshavnen".

Teknik- og Miljøforvaltningen, Plan & Arkitektur, Byplan Syd, august 2006.



- Vejvidelseslinier
- .-.- Bebyggelsesregulerende byggelinier
- ⋯⋯⋯ Vejareal, der kan nedlægges
- Stier/havnepromenader
- ||||| Friholdes for bebyggelse
- Bro eller tunnel

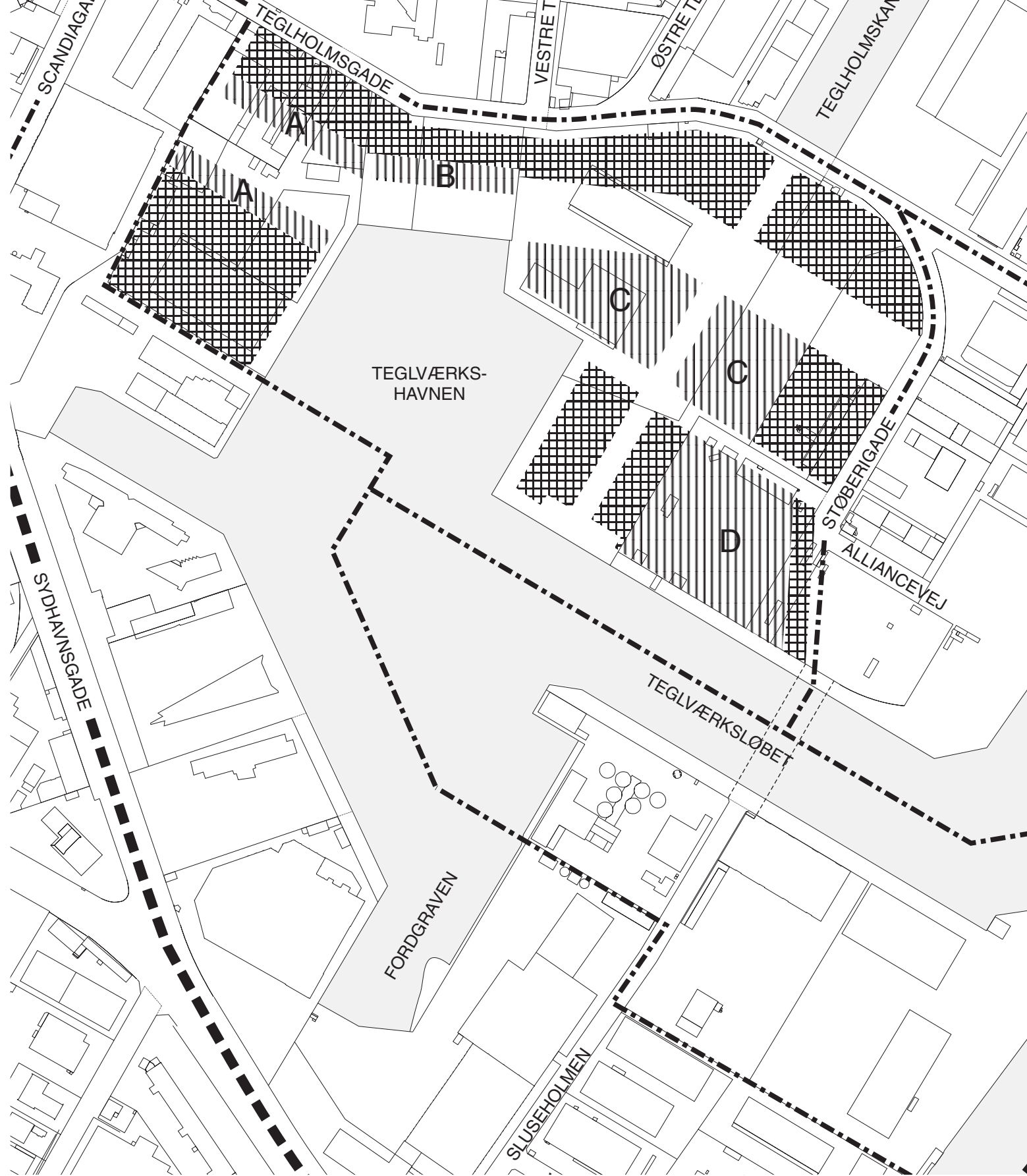


EMNE	MÅL	JOURN. NR.
Lokalplan Teglværkshavnen	1:8.000	PD. 343
EJERLAV Kongens Enghave og Udenbys Vester Kvarter, København	TEGN. DATO	TEGN. NR.
	Okt. 1998	27.256
BYGGE- OG TEKNIKFORVALTNINGEN, PLANDIREKTORATET RÅDHUSPLADSEN 77, 1550 KØBENHAVN V.		

Bilag 7

Lokalplantegning nr. 27.256 med angivelse af oplukkelig vejbro og havnepromenader. Naboorientering vedr. lokalplan nr. 310-1&2 "Teglværkshavnen".

Teknik- og Miljøforvaltningen, Plan & Arkitektur, Byplan Syd, august 2006.



- Lokalplanområde
- Grænse for underområder
- Erhvervsarealer
- Arealer med min. krav til boligetagemeter

EMNE Lokalplan Teglværkshavnen	MÅL 1:4.000	JOURN. NR. PD. 343
EJERLAV Kongens Enghave og Udenbys Vester Kvarter, København	TEGN. DATO Okt. 1998	TEGN. NR. 27.254
BYGGE- OG TEKNIKFORVALTNINGEN, PLANDIREKTORATET RÅDHUSPLADSEN 77,1550 KØBENHAVN V.		

Lokalplantegning nr. 27.254 med angivelse af arealer med min. krav til boligetagemeter og erhvervsarealer
 Naboorientering vedr. lokalplan nr. 310-1&2 "Teglværkshavnen".