
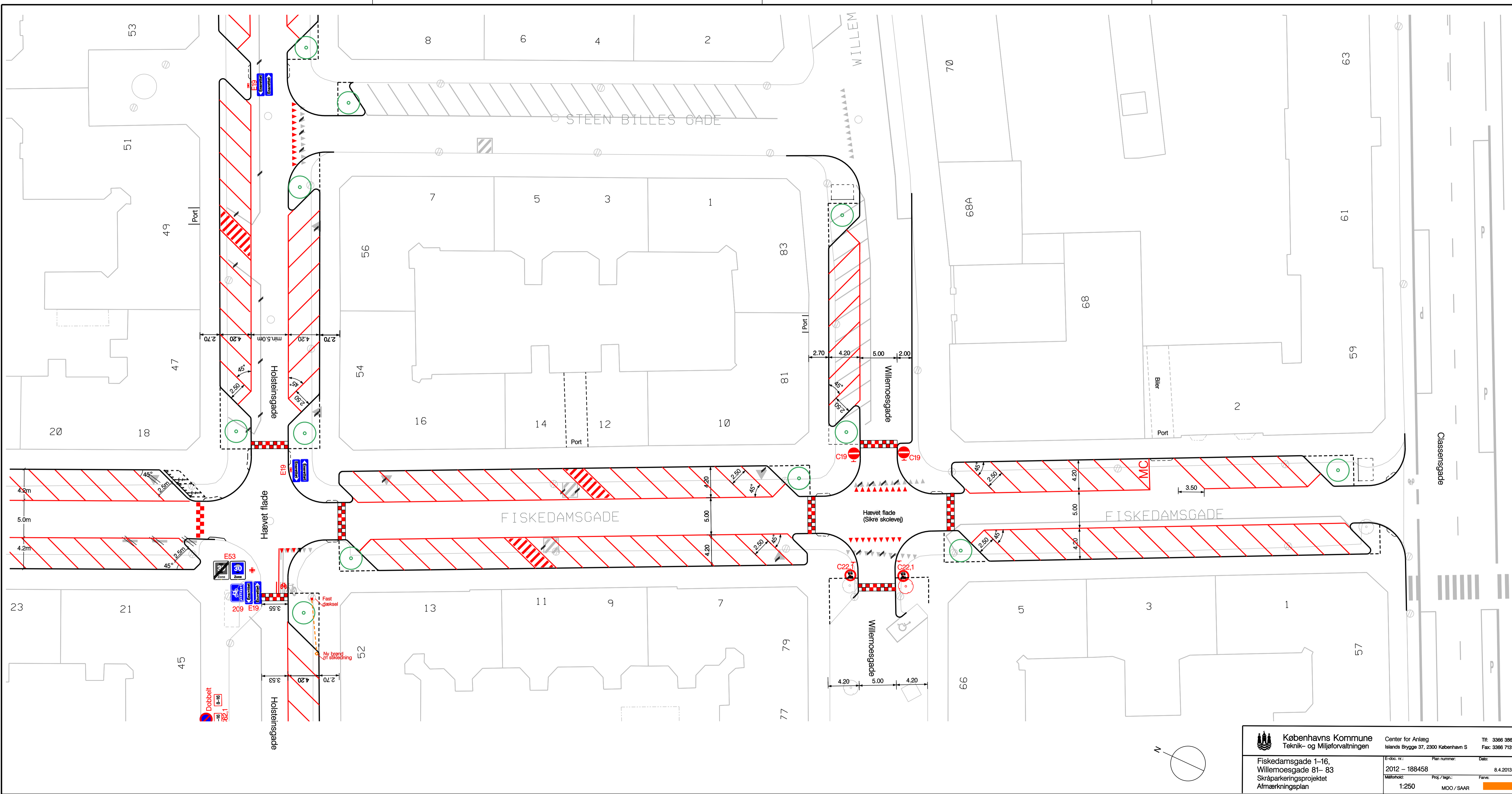


Scale: 1:250

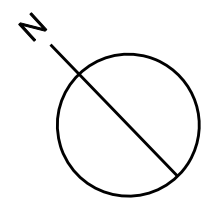
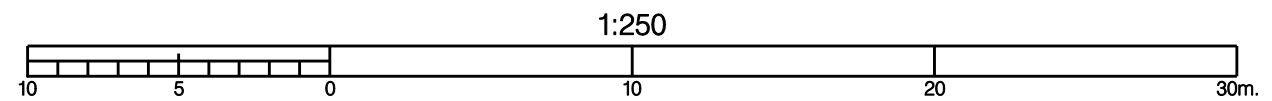
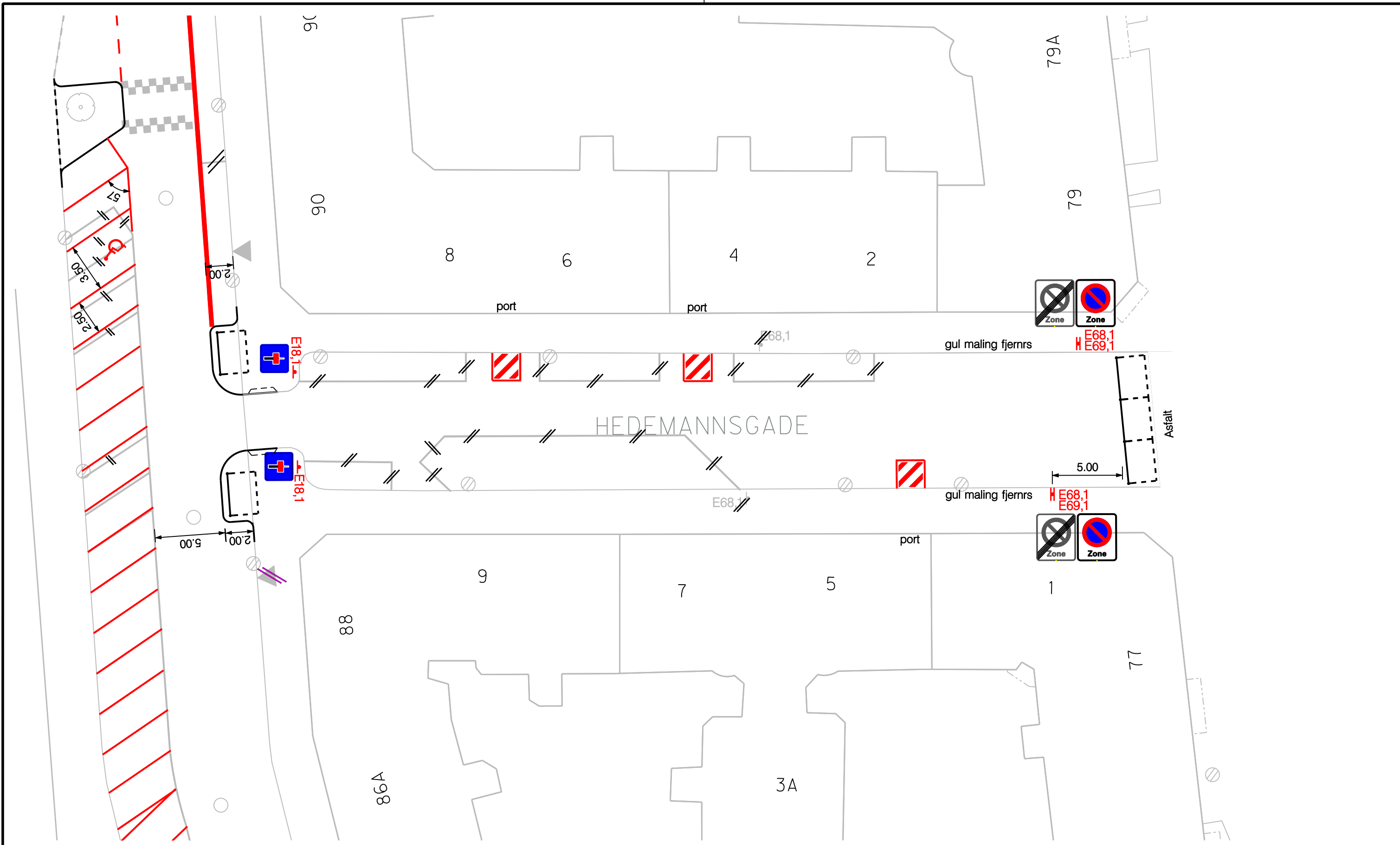
10 5 0 10 20 30m


N

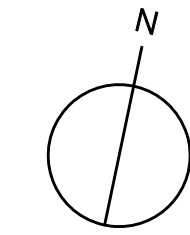
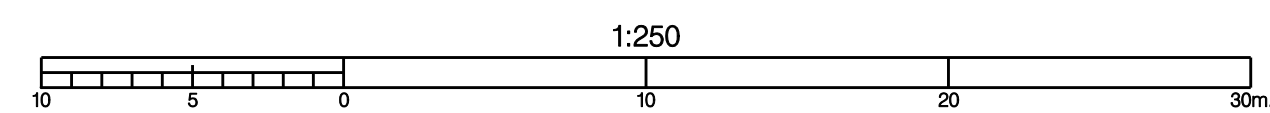
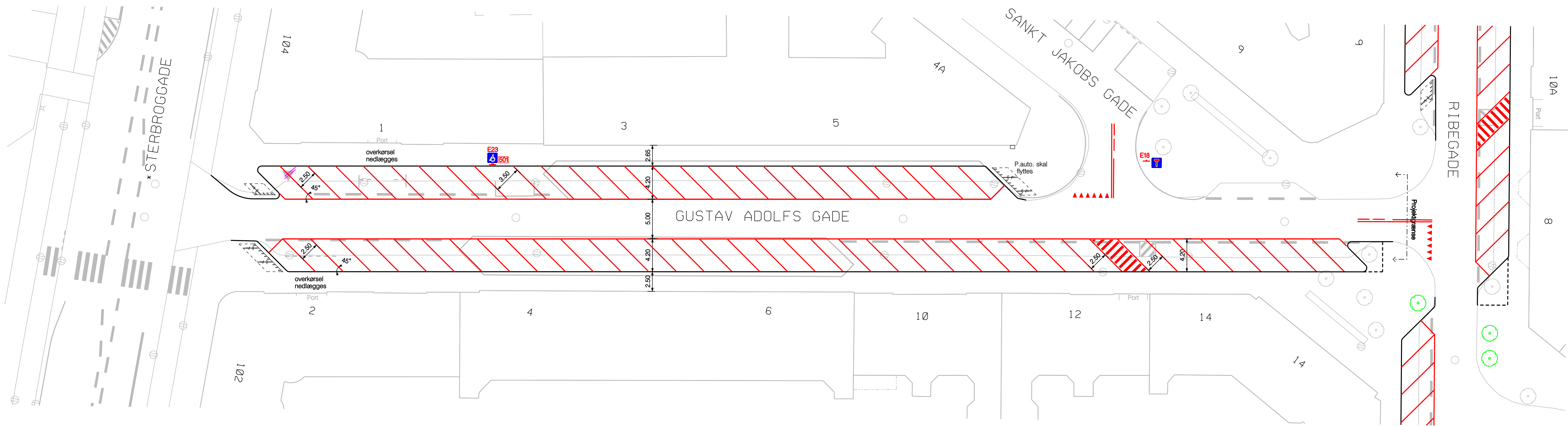
 Københavns Kommune Teknik- og Miljøforvaltningen	Center for Trafik	Tlf: 3366 3500
	Islands Brygge 37, 2300 København S	Fax: 3366 7131
Lundingsgade Skråparkeringsprojektet Afmærkningsplan	E-doc nr.:	Faser, og benævnelse
	Målforhold:	Proj./tegn.:
63 x 30	1:250	MOO/SAAR
	Dato:	16.04-2013
	Godkendt:	



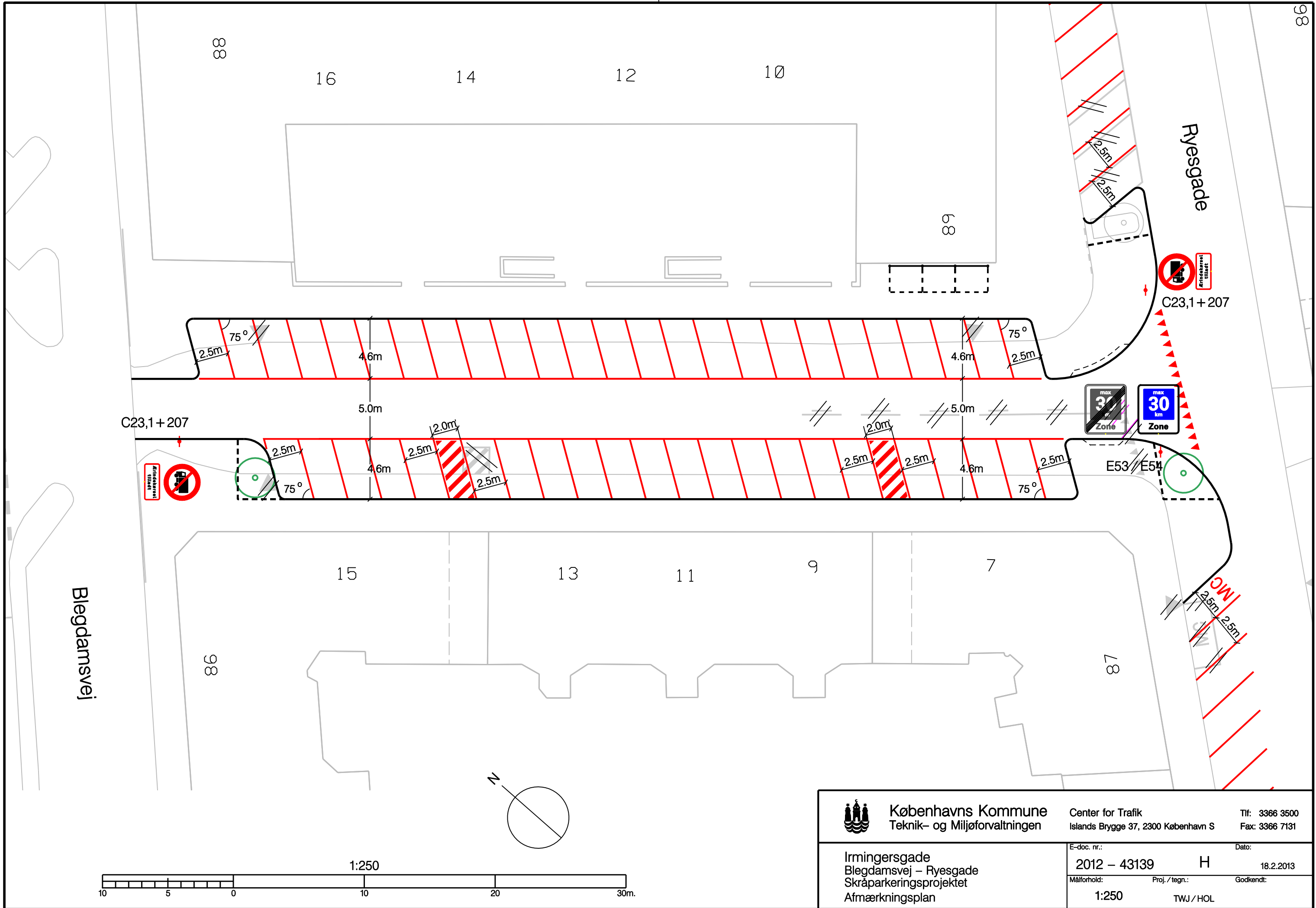
Københavns Kommune Teknik- og Miljøforvaltningen	Center for Anlæg Islands Brygge 37, 2300 København S	Tlf: 3366 3896 Fax: 3366 7131
	Fiskedamsgade 1-16, Willemoesgade 81- 83 Skråparkeringsprojektet Afmærkningsplan	E-doc. nr.: 2012 - 188458 Målestok: 1:250
		Dato: 8.4.2013




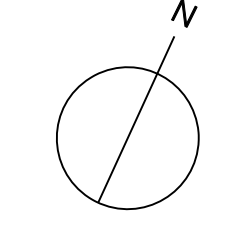
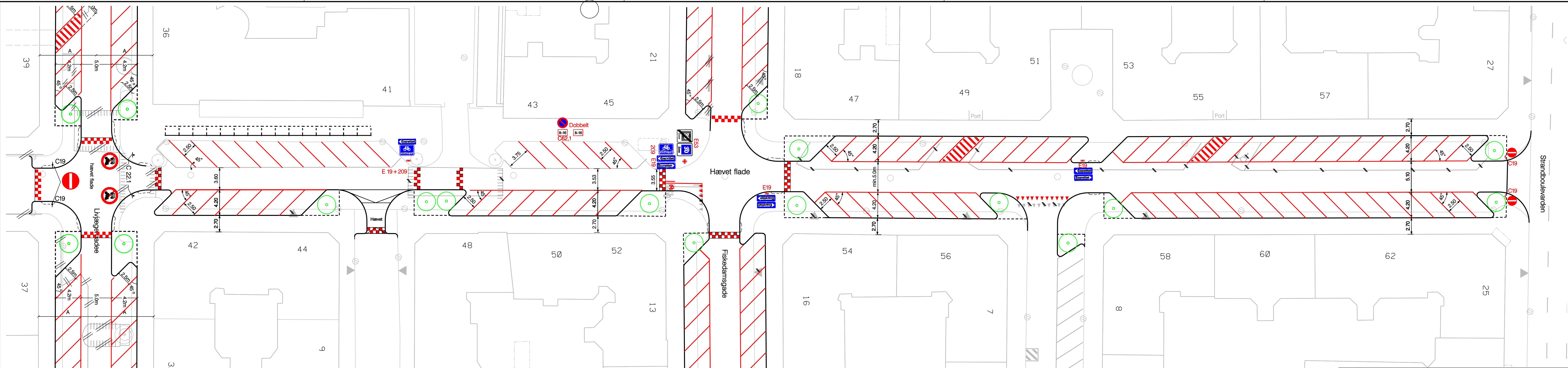
 Københavns Kommune Teknik- og Miljøforvaltningen	Center for Trafik	Tlf: 3366 3500
	Islands Brygge 37, 2300 København S	Fax: 3366 7131
Hedemannsgade	E-doc nr.: G	Fasenr. og benævnelse: G
Skråparkeringsprojektet	Målforhold: 1:250	Dato: 16.04-2013
Afmærkningsplan	42 x 30	Proj./tegn.: MOQ/SAAR
		Godkendt:





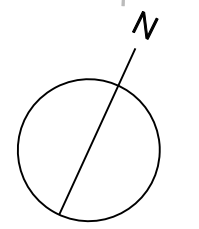
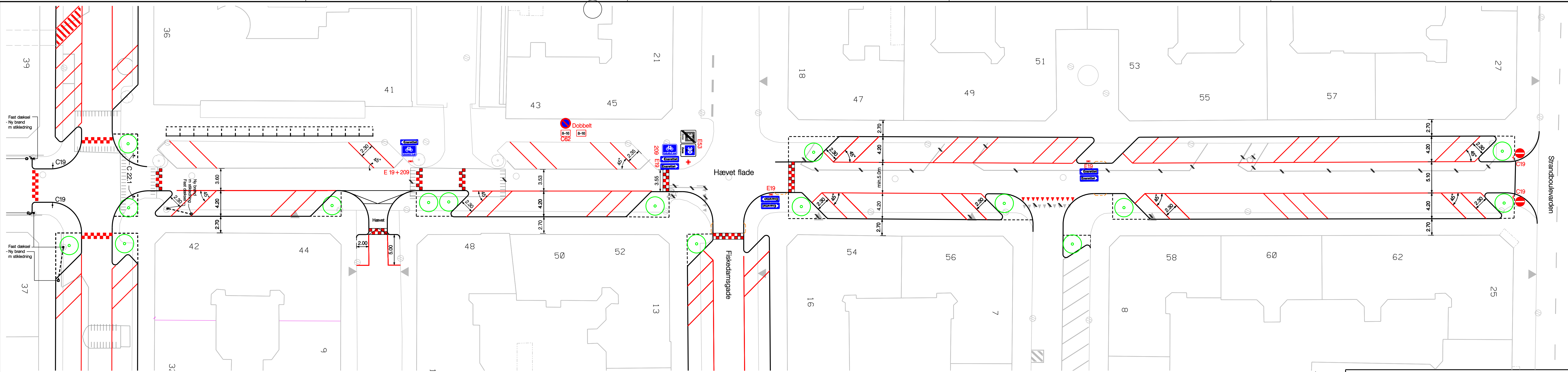
Københavns Kommune Teknik- og Miljøforvaltningen	Center for Trafik Islands Brygge 37, 2300 København S		Tlf: 3366 3500 Fax: 3366 7131
	Gustav Adolfs Gade Skråparkeringsprojektet Afmærkningsplan	E-doc nr.: 2012-103747	Faser- og benævnelse Proj./tegn.: MOQ/SAAR



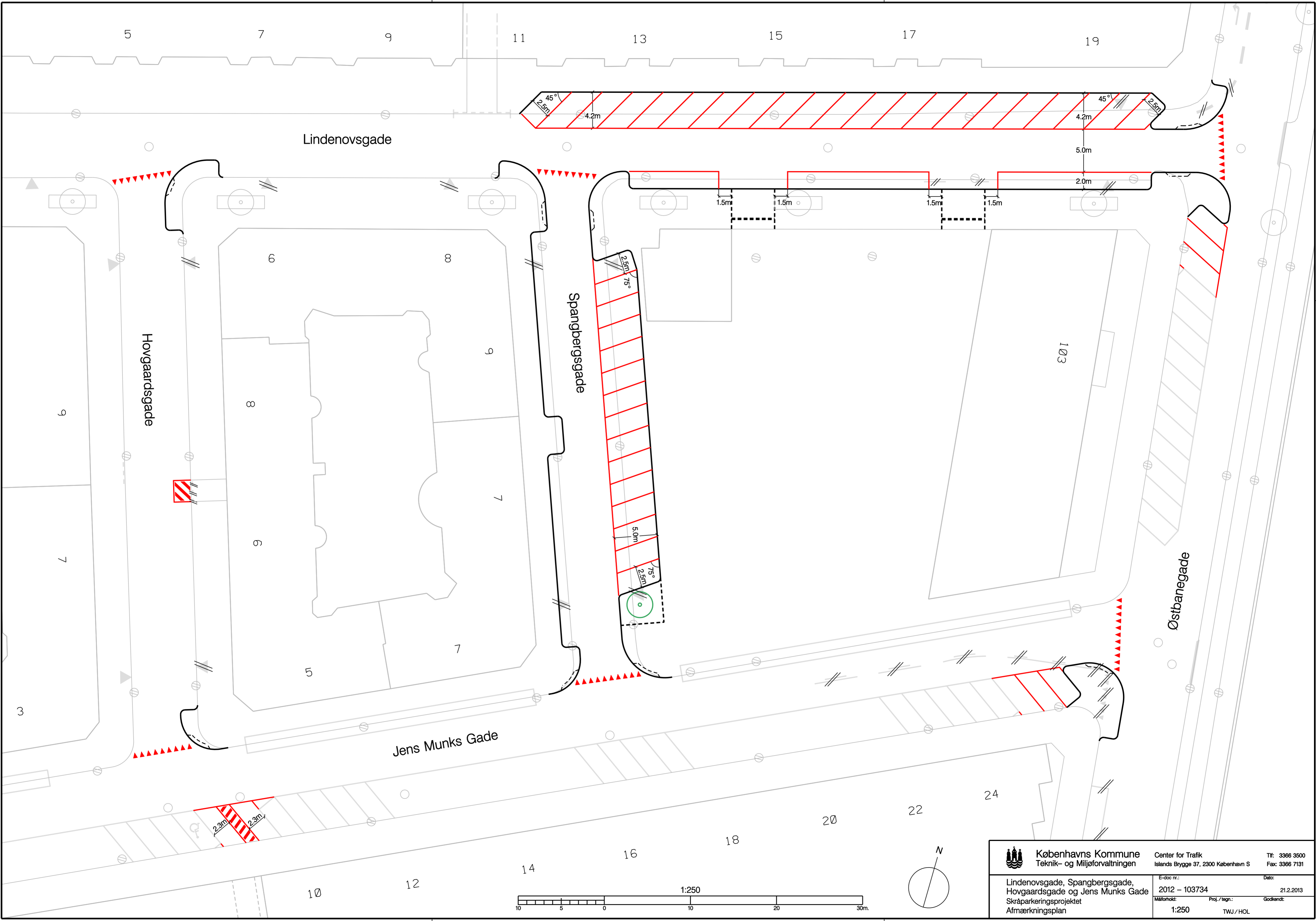
 Københavns Kommune Teknik- og Miljøforvaltningen	Center for Trafik	Tlf: 3366 3500
	Islands Brygge 37, 2300 København S	Fax: 3366 7131
Irmingsgade Blegdamsvej – Rymsgade Skråparkeringsprojektet Afmærkningsplan	E-doc. nr.:	Dato:
	2012 – 43139	H 18.2.2013
	Målforhold: 1:250	Proj./tegn.: TWJ/HOL Godkendt:




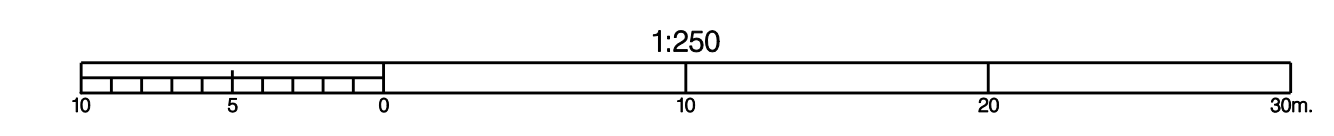
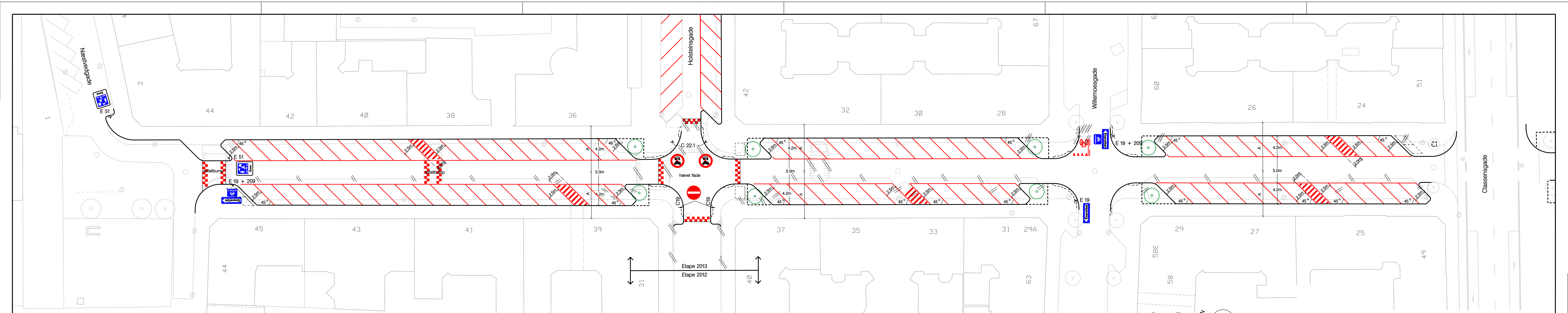
 Københavns Kommune Teknik- og Miljøforvaltningen	Center for Anlæg Islands Brygge 37, 2300 København S		Tlf: 3366 3366
	Holsteinsgade 42-62 Skråparkeringsprojektet Skråparkeringsprojektet Afmærkningsplan		E-doc. nr.: 2012 - 188458 Målestokk: 1:250
		Fasern- og benavnelse: MOO / SAAR	Dato: 5.4.2013 Farve: 



Københavns Kommune Teknik- og Miljøforvaltningen	Center for Trafik Islands Brygge 37, 2300 København S	Tlf: 3366 3500 Fax: 3366 7131
	E-doc. nr.: 2012 - 188458 Målforhold: 1:250 Fasnr. og benavnelse: MOO / SAAR Dato: 18.12.2012 Farve: ████████	
Holsteinsgade 47-62 Skråparkeringsprojektet Afmærkningsplan		

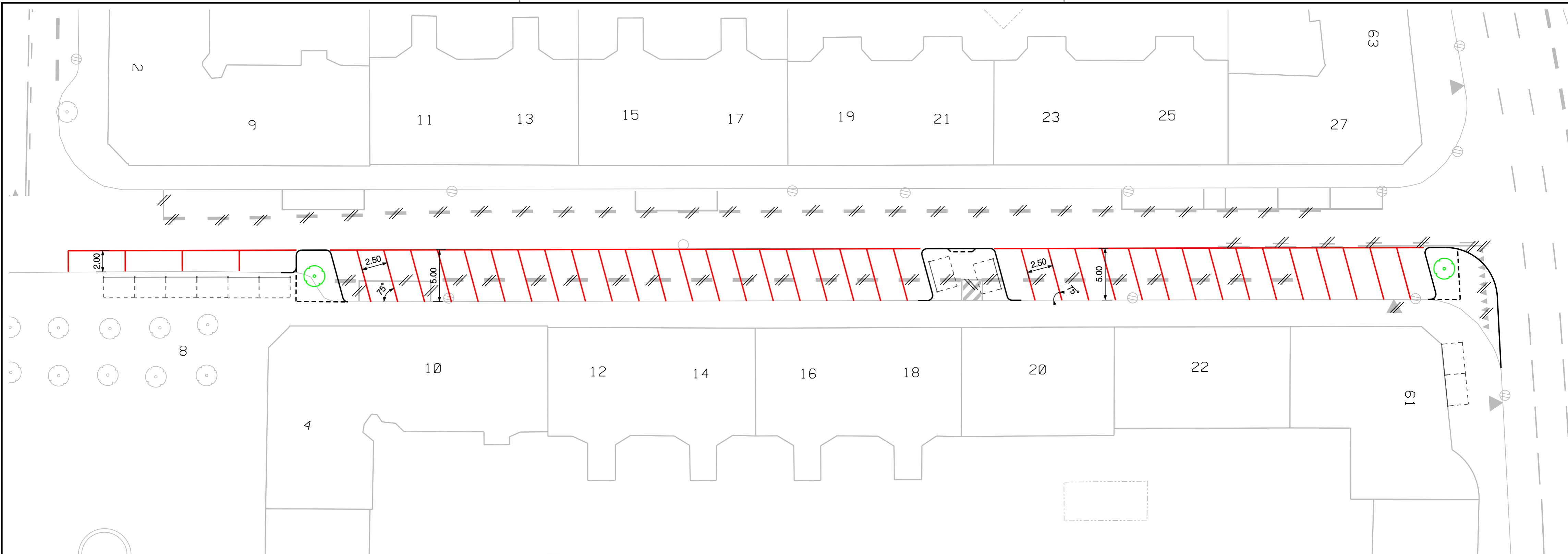



 Københavns Kommune Teknik- og Miljøforvaltningen	Center for Trafik Islands Brygge 37, 2300 København S	Tlf: 3366 3500 Fax: 3366 7131
	E-doc nr.: 2012 - 103734	Dato: 21.2.2013
Lindenovsgade, Spangbergsgade, Hovgaardsgade og Jens Munks Gade Skråparkeringsprojektet Afmærkningsplan	Målestok: 1:250	Godkendt: TWJ / HOL

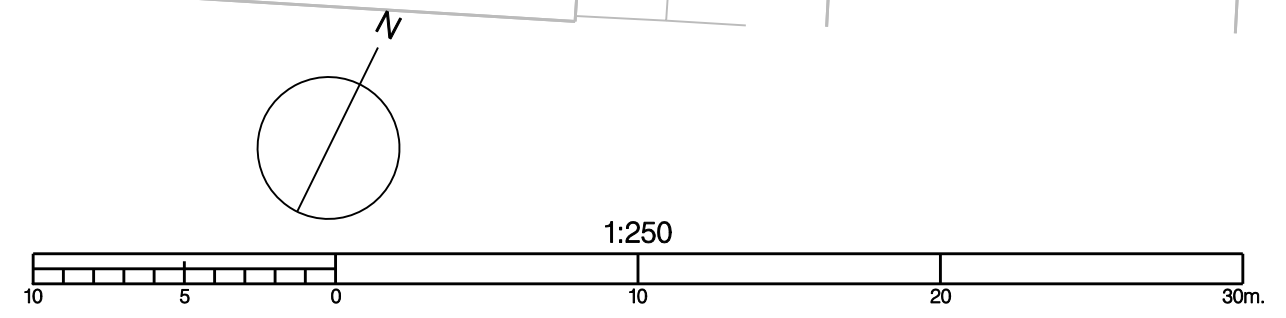
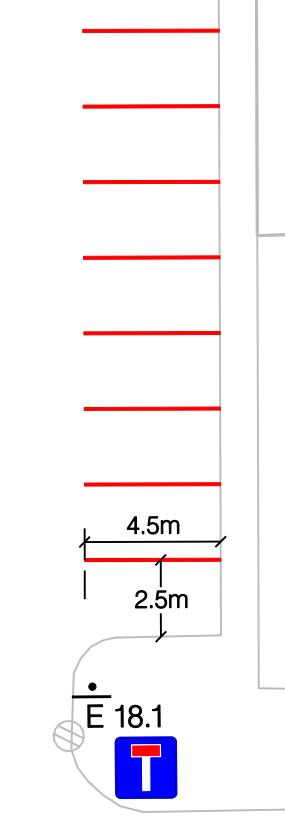


Københavns Kommune Teknik- og Miljøforvaltningen	Center for Anlæg Islands Brygge 37, 2300 København S	Tlf: 3366 3366
	E-doc. nr.: 2012 - 188458 Målforhold: 1:250	Plan nummer: 2012 - 188458 Proj./tegn.: TWJ/HOL

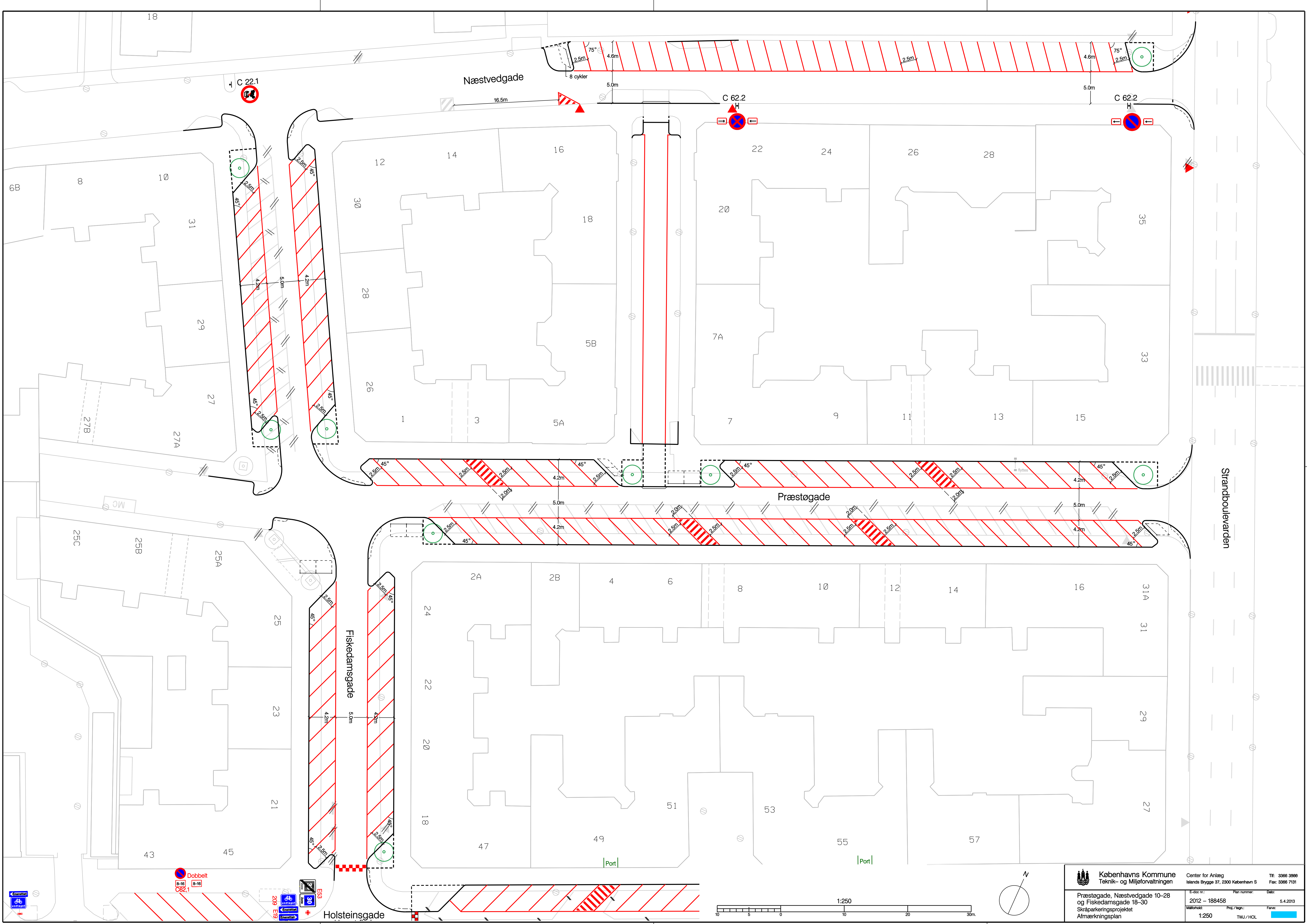
Livjærgade 24 - 44
Næstvedgade - Classensgade
Skråparkeringsprojektet
Afmærkningsplan



 Københavns Kommune Teknik- og Miljøforvaltningen	Center for Trafik	Tlf: 3366 3500
	Islands Brygge 37, 2300 København S	Fax: 3366 7131
Marstalsgade 9-27 Skråparkeringsprojektet Afmærkningsplan	E-doc nr.: 2012-103747	Faser- og benævnelse MOO/SAAR
Måforhold: 1:250	Dato: 28.02-2013	Godkendt:
63 x 30		



Københavns Kommune Teknik- og Miljøforvaltningen	Center for Anlæg Islands Bygge 37, 2500 København S	TE: 3366 3366
	Odensegade 1 – 27 Inkl. Faxevej Skråparkeringsprojektet Afmærkningsplan	E-boks nr.: 2012 – 176552 Teknisk ansvar: 1:250



18
6B 8 10
C 22.1

Næstvedgade

C 62.2

C 62.2

Præstøgade

Fiskedamsgade

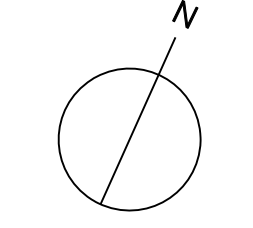
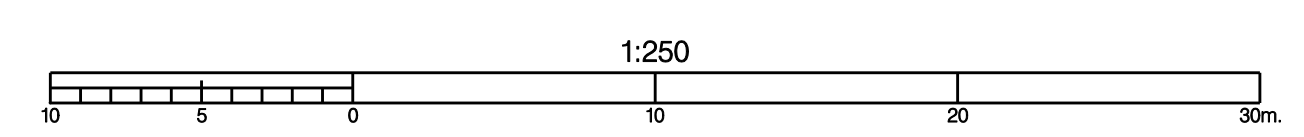
Holsteinsgade

Strandboulevarden

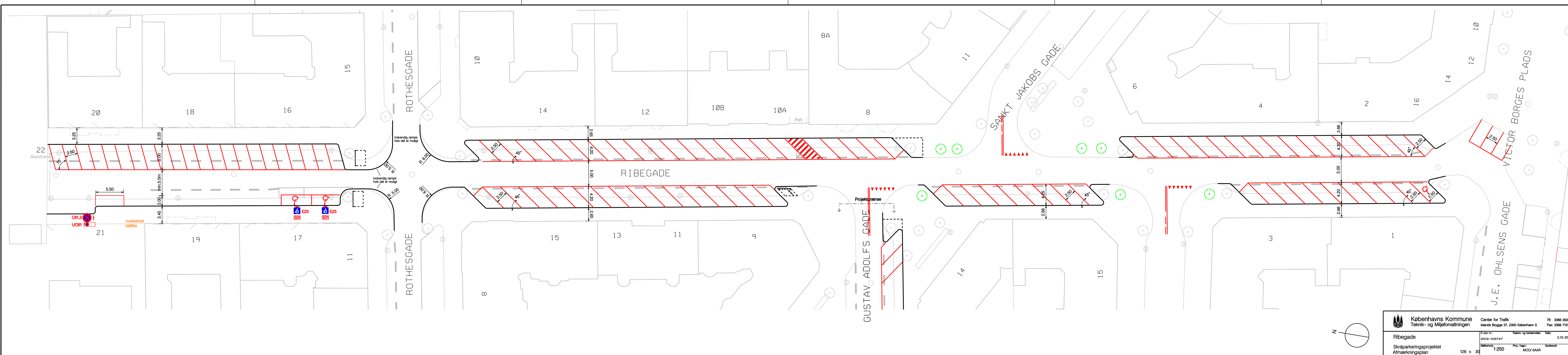
Dobbelt
8-16 8-16
C62.1

209 E19

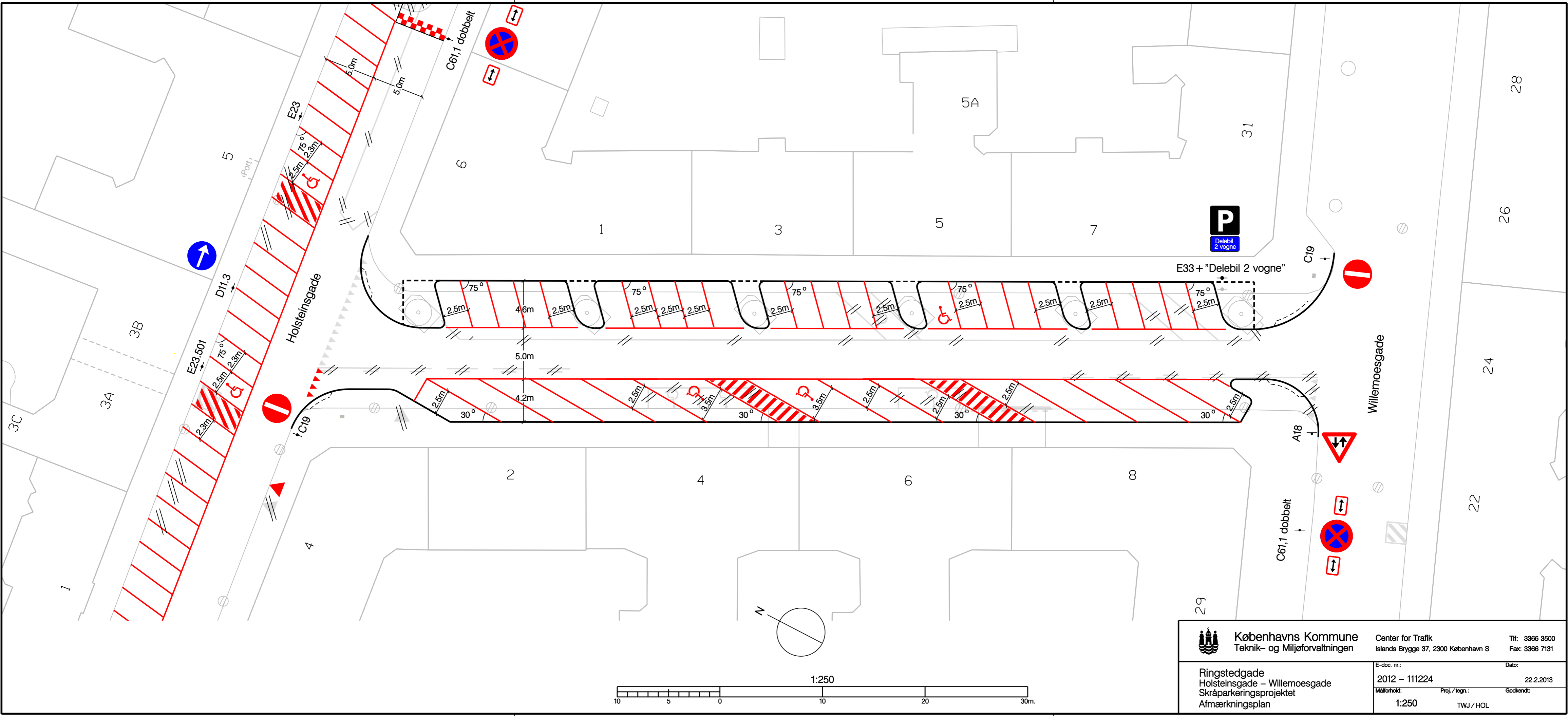
E53




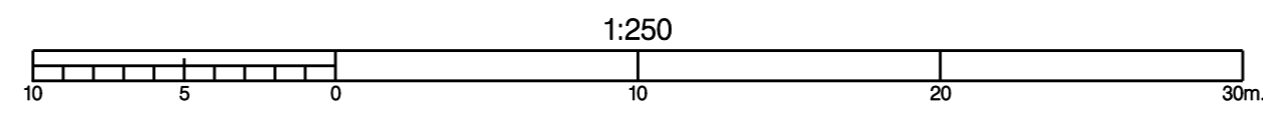
 Københavns Kommune Teknik- og Miljøforvaltningen	Center for Anlæg Islands Bygge 37, 2300 København S	Tlf: 3366 3996 Fax: 3366 7131		
	Præstøgade, Næstvedgade 10-28 og Fiskedamsgade 18-30 Skråparkeringsprojektet Afmærkningsplan	E-dok nr.: 2012 - 188458	Plan nummer: 1:250	Dato: 5.4.2013
	Målforhold: Proj./teg.: Farve: 1:250 TWJ/HOL			

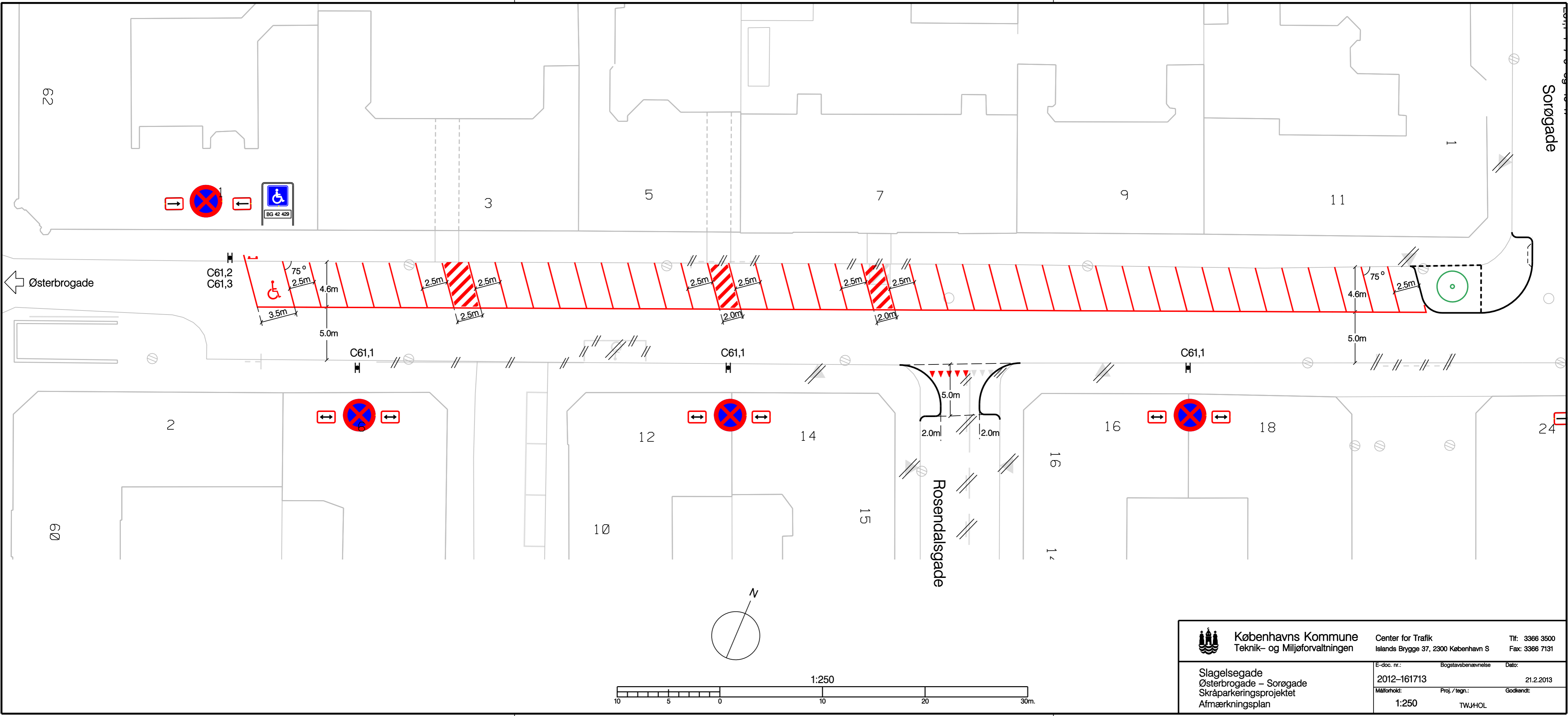



Københavns Kommune Teknik- og Miljøforvaltningen	Center for Trafik	Tlf: 3366 3500
	Islands Brygge 37, 2300 København S	Fax: 3366 7131
Ribegade	Maaførelse: 2012-103747	Dato: 5.12-2012
Skråparkeringsprojektet	Proj./tegn.: MOO/SAAR	Godkendt:
Afmærkningsplan	Målestok: 1:250	126 x 30

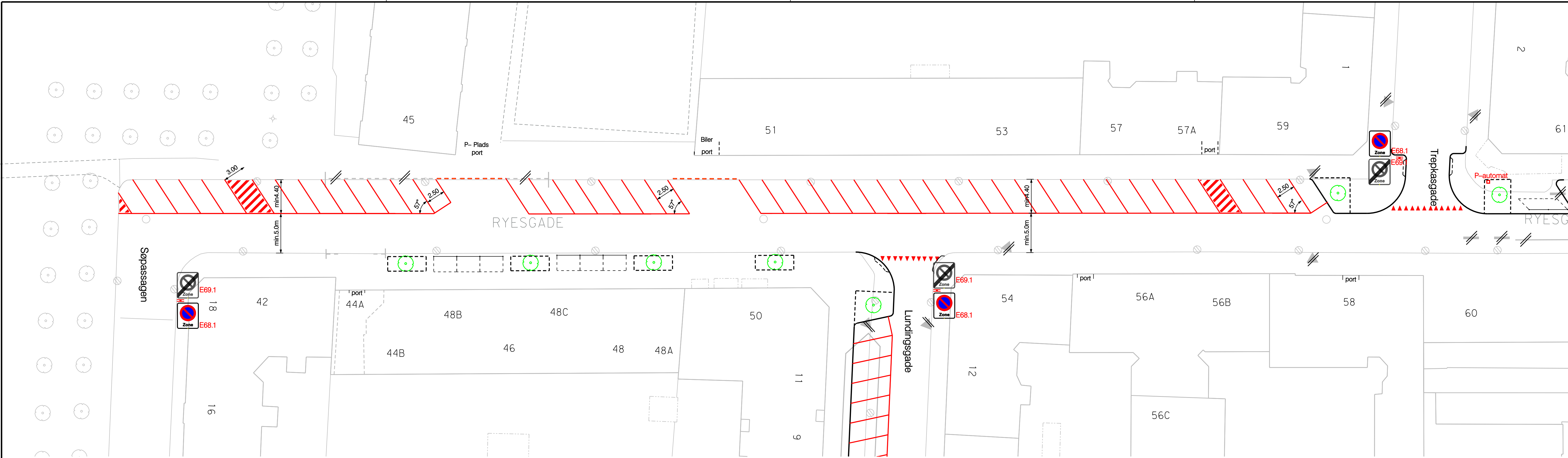


 Københavns Kommune Teknik- og Miljøforvaltningen	Center for Trafik Islands Brygge 37, 2300 København S	Tlf: 3366 3500 Fax: 3366 7131
	E-doc. nr.: 2012 - 111224 Dato: 22.2.2013	
Ringstedgade Holsteinsgade - Willemoesgade Skråparkeringsprojektet Afmærkningsplan	Målforhold: 1:250 Proj./tegn.: TWJ/HOL	Godkendt:

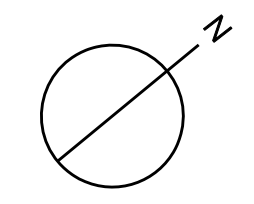
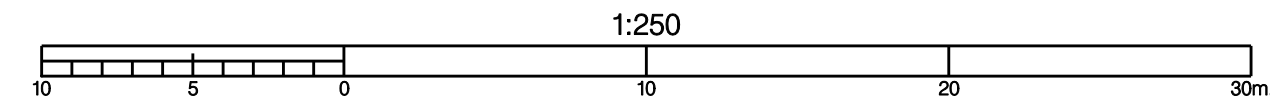
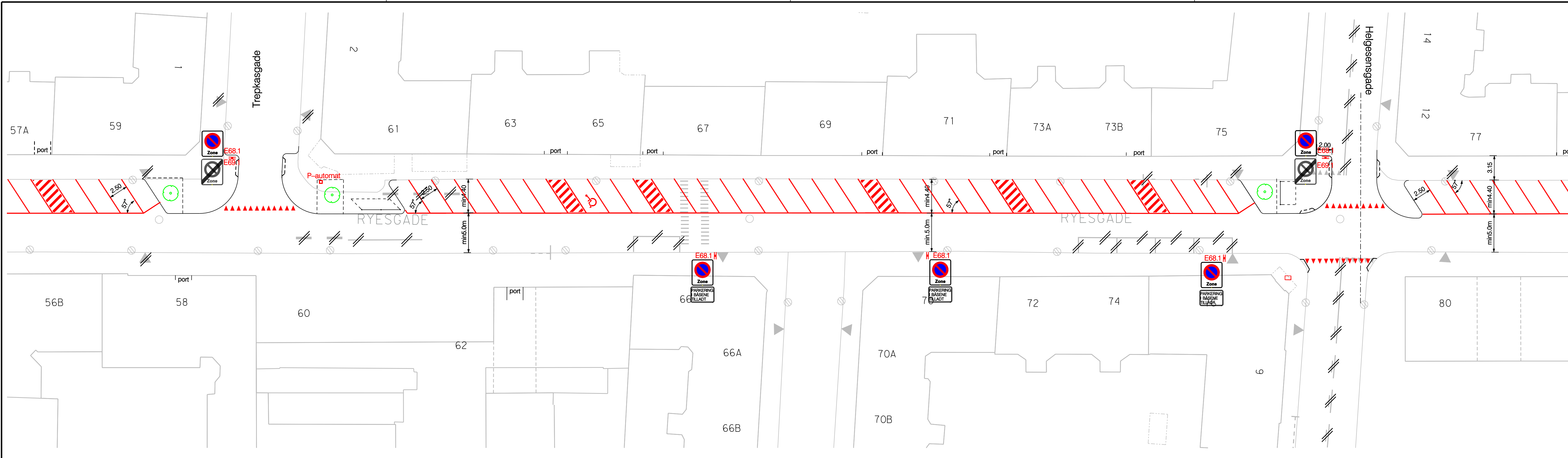




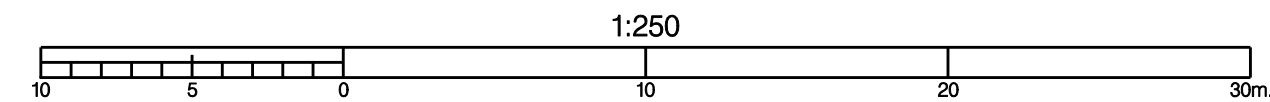
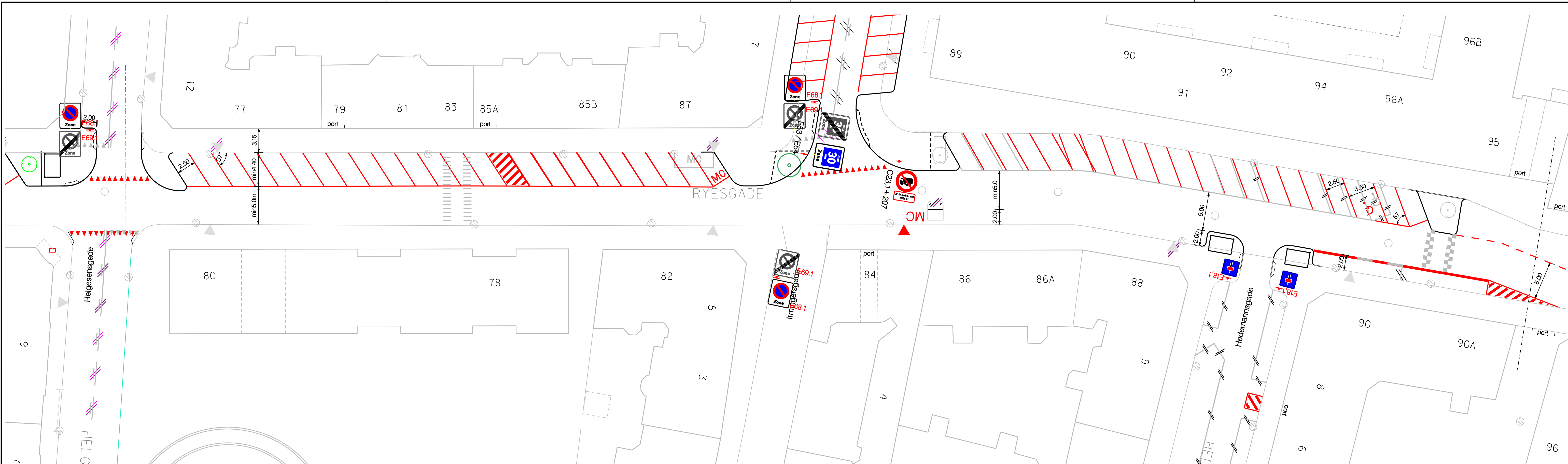
 Københavns Kommune Teknik- og Miljøforvaltningen	Center for Trafik	Tlf: 3366 3500
	Islands Brygge 37, 2300 København S	Fax: 3366 7131
	E-doc. nr.: 2012-161713	
Slagelsegade Østerbrogade – Sorøgade Skråparkeringsprojektet Afmærkningsplan	Målforhold: 1:250	Proj./tegn.: TWJ/HOL



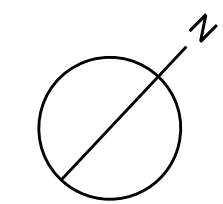
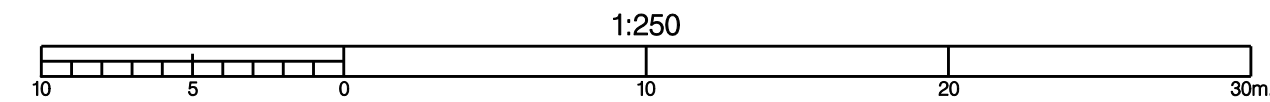
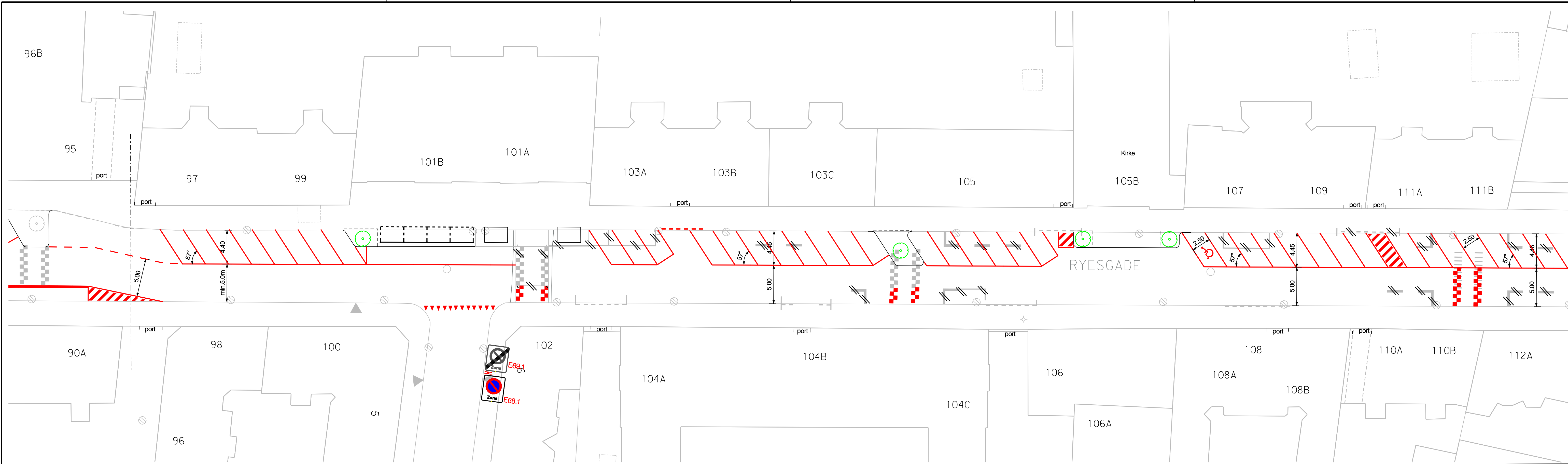
Københavns Kommune Teknik- og Miljøforvaltningen	Center for Trafik Islands Brygge 37, 2300 København S	Tlf: 3366 3500 Fax: 3366 7131
	E-doc nr.: Bogstavsbetegnelse: Dato: A 23.04-2013	
Ryegade ved Søbassagen og Trepkasgade Skråparkeringsprojektet Afmærkningsplan	Målforhold: 84 x 30 1:250	Proj./tegn.: MOO/ SAAR Godkendt:



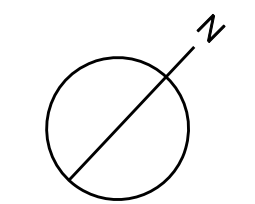
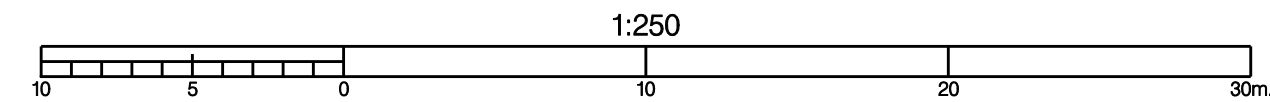
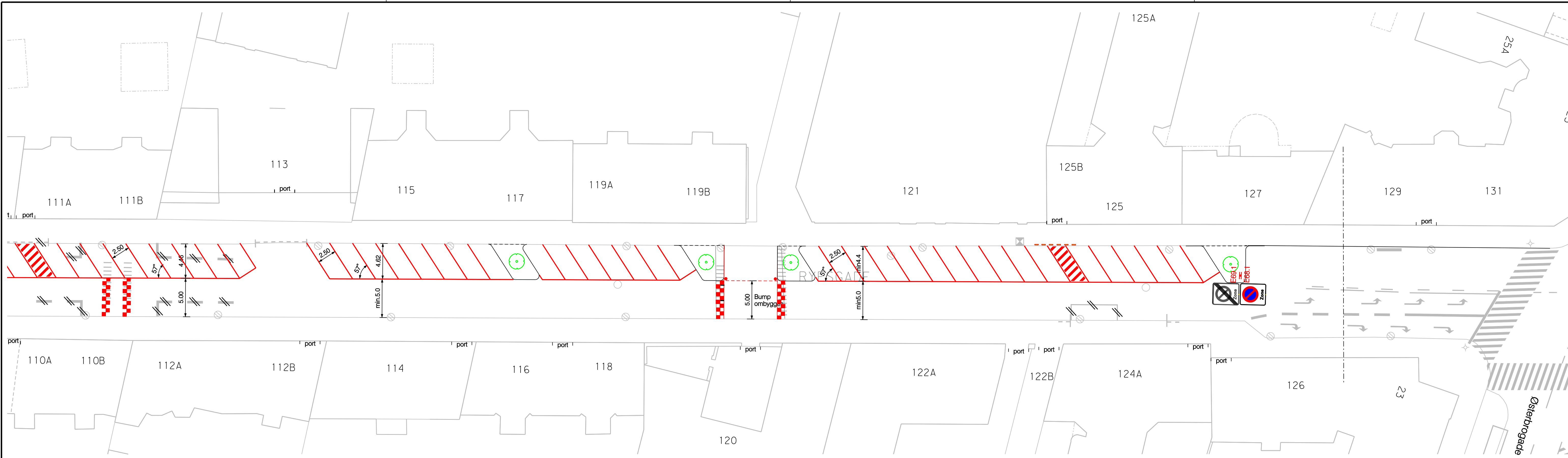
Københavns Kommune Teknik- og Miljøforvaltningen	Center for Trafik Islands Brygge 37, 2300 København S	Tlf: 3366 3500 Fax: 3366 7131
	E-doc nr.: Bogstavsbetegnelse: B Dato: 16.04-2013	
Ryegade ved Trepkasgade-helgesensgade Skråparkeringsprojektet Afmærkningsplan	Målforhold: 1:250 Proj./tegn.: MOO' SAAR	Godkendt:




Københavns Kommune Teknik- og Miljøforvaltningen	Center for Trafik Islands Brygge 37, 2300 København S		Tlf: 3366 3500 Fax: 3366 7131
	E-doc nr.:	Bogstavsbetegnelse:	Dato:
Ryegade ved Helgesensgade-Irmingersgade Skråparkeringsprojektet Afmærkningsplan	C	16.04-2013	
Målforhold: 84 x 30	Proj./tegn.: MOO' SAAR	Godkendt:	



Københavns Kommune Teknik- og Miljøforvaltningen		Center for Trafik Islands Brygge 37, 2300 København S Tlf: 3366 3500 Fax: 3366 7131
Rymsgade ved hus nr. 97-111 Skråparkeringsprojektet Afmærkningsplan		E-doc nr.: D Målforhold: 84 x 30 Bogstavsbetegnelse: D Proj./tegn.: MOO/SAAR Dato: 16.04-2013 Godkendt:



 Københavns Kommune Teknik- og Miljøforvaltningen	Center for Trafik Islands Brygge 37, 2300 København S		Tlf: 3366 3500 Fax: 3366 7131
	Ryesgade ved hus nr. 111-127 Skråparkeringsprojektet Afmærkningsplan		
E-doc nr.: Målforhold:	Bogstavsbetegnelse: E Proj./tegn.: MOO/ SAAR	Dato: 16.04-2013 Godkendt:	84 x 30 1:250