

--- Anlægsområde

..... Kommunegrænse

Fortov

Cykelsti

Overkørsel

Busperron

● Eksisterende træ (6 stk.)

● Nyt træ (27 stk.)

○ Træ der fældes (4 stk.)

○ Ophold

○ Busstoppested

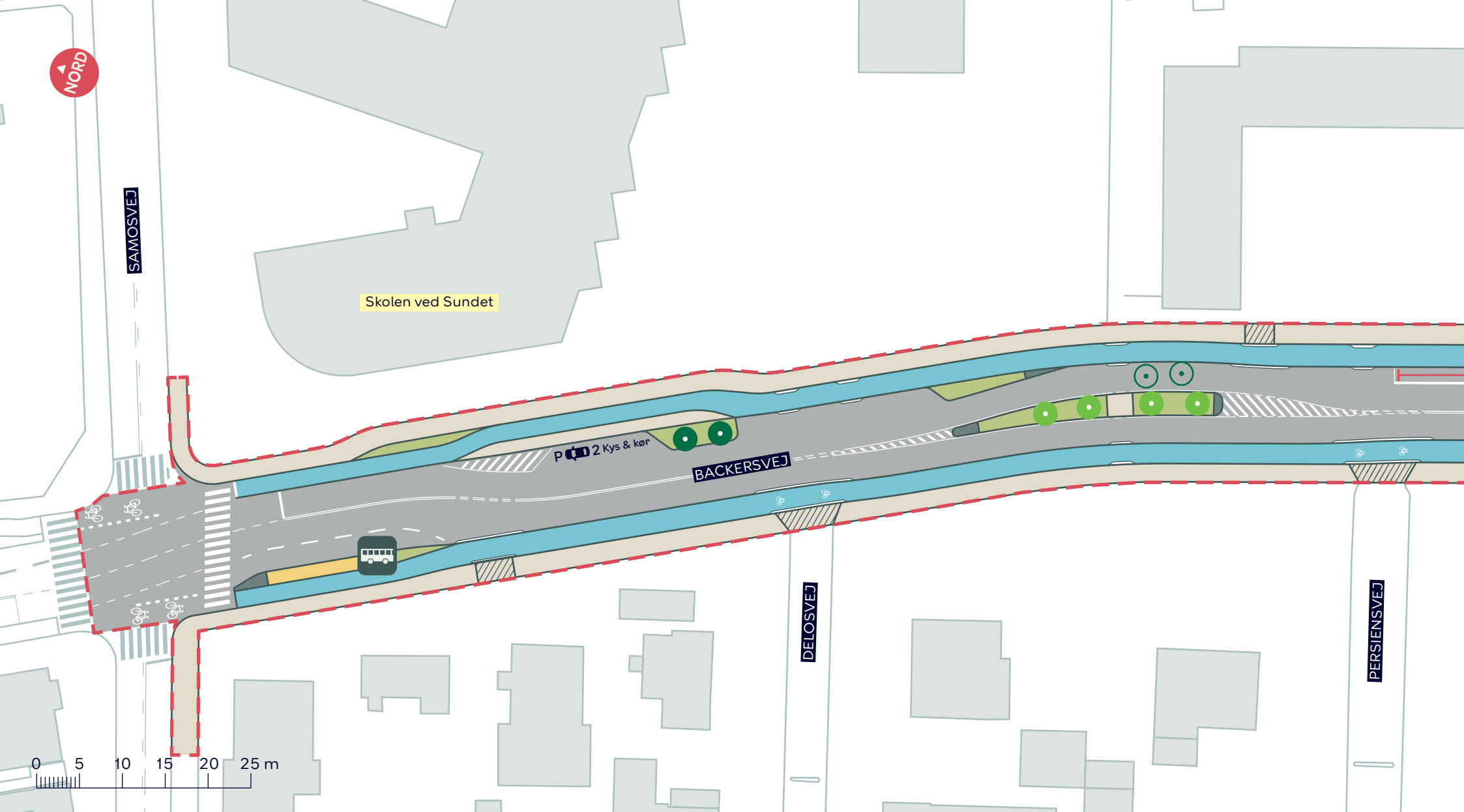
## BACKERSVEJ, ETAPE 2

Amager Øst

Projektforslag

**BILAG 4 SAMLET**





--- Anlægsområde

Fortov

Cykelsti

Overkørsel

Busperron

● Eksisterende træ (2 stk.)

● Nyt træ (4 stk.)

○ Træ der fældes (2 stk.)

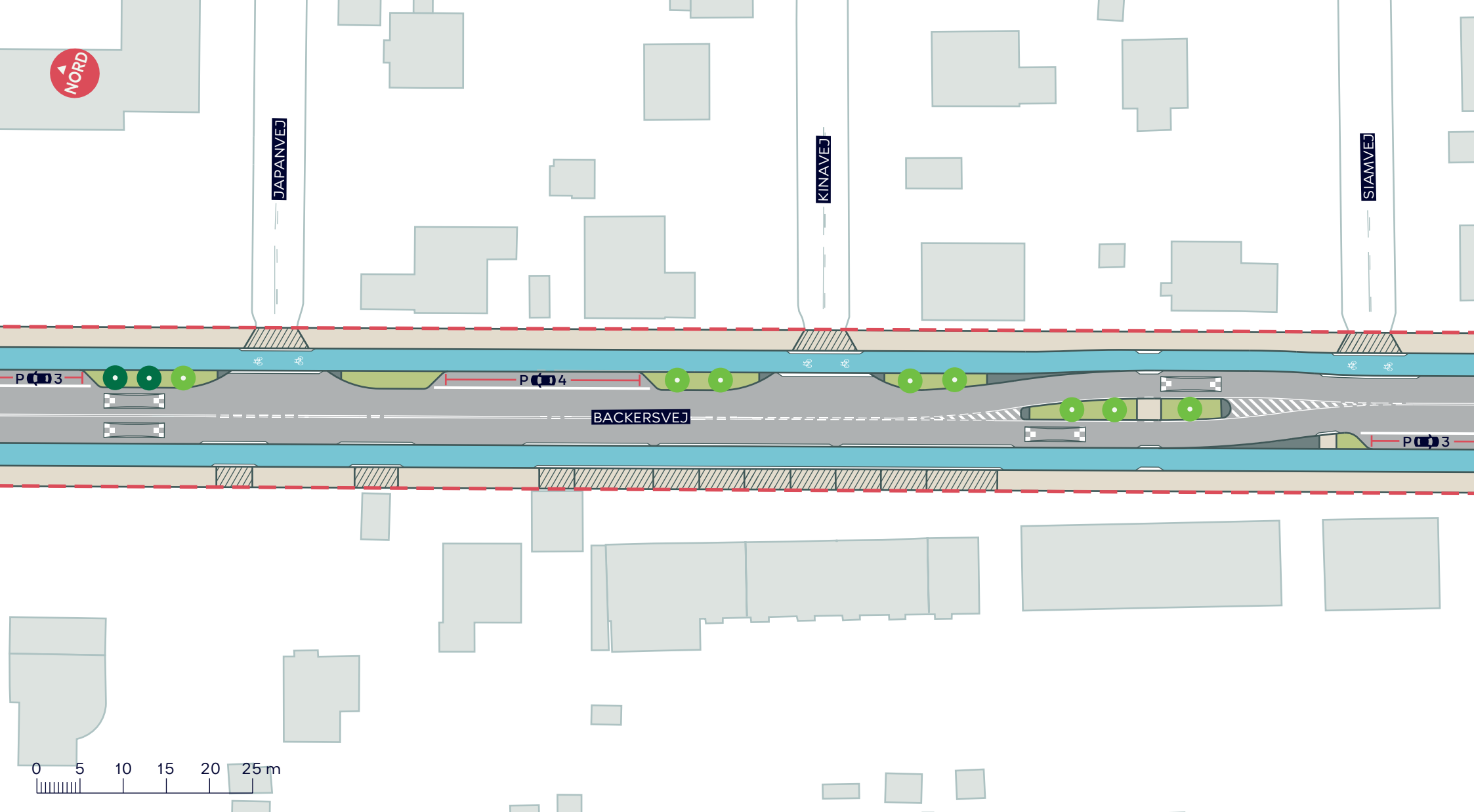
 Busstoppested

## BACKERSVEJ, ETAPE 2

Amager Øst  
Projektforslag

**BILAG 4A**





--- Anlægsområde

Fortov

Cykelsti

Overkørsel

● Eksisterende træ (2 stk.)

● Nyt træ (8 stk.)

## BACKERSVEJ, ETAPE 2

Amager Øst  
Projektforslag

BILAG 4B



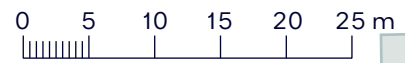




FORMOSAVEJ



KOREAVEJ

BACKERSVEJ

CEYLONVEJ



-  Anlægsområde
-  Fortov
-  Cykelsti
-  Overkørsel
-  Busperron

-  Nyt træ (7 stk.)
-  Busstoppested

**BACKERSVEJ, ETAPE 2**  
 Amager Øst  
 Projektforslag  
**BILAG 4C**





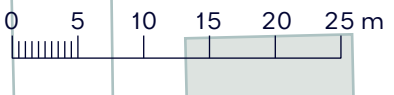
IRANVEJ

WIBRANDTSVEJ



BACKERSVEJ

KONGOVEJ

WIBRANDTSVEJ

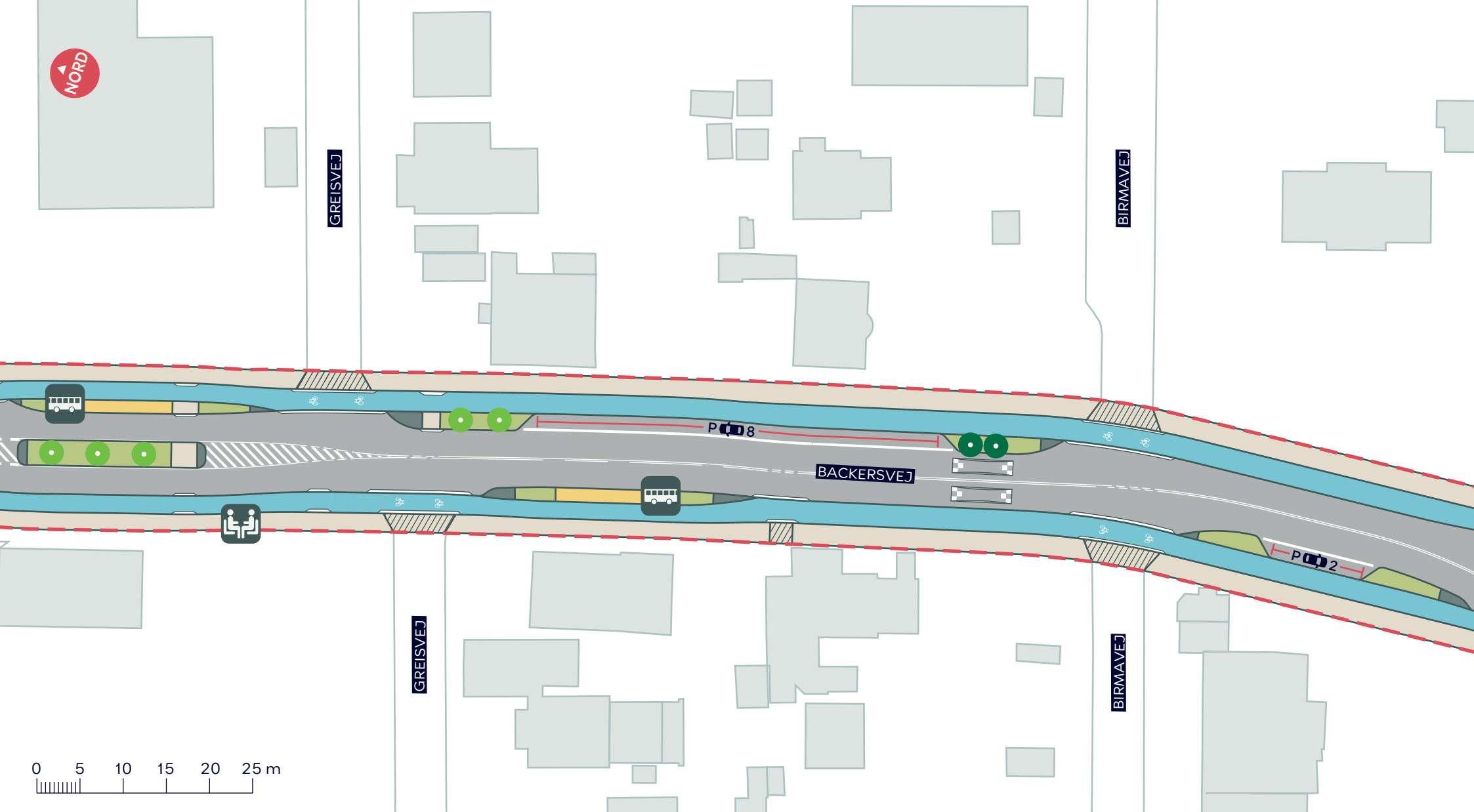


-  Anlægsområde
-  Fortov
-  Cykelsti
-  Overkørsel

-  Nyt træ (3 stk.)
-  Ophold

**BACKERSVEJ, ETAPE 2**  
 Amager Øst  
 Projektforslag  
**BILAG 4D**





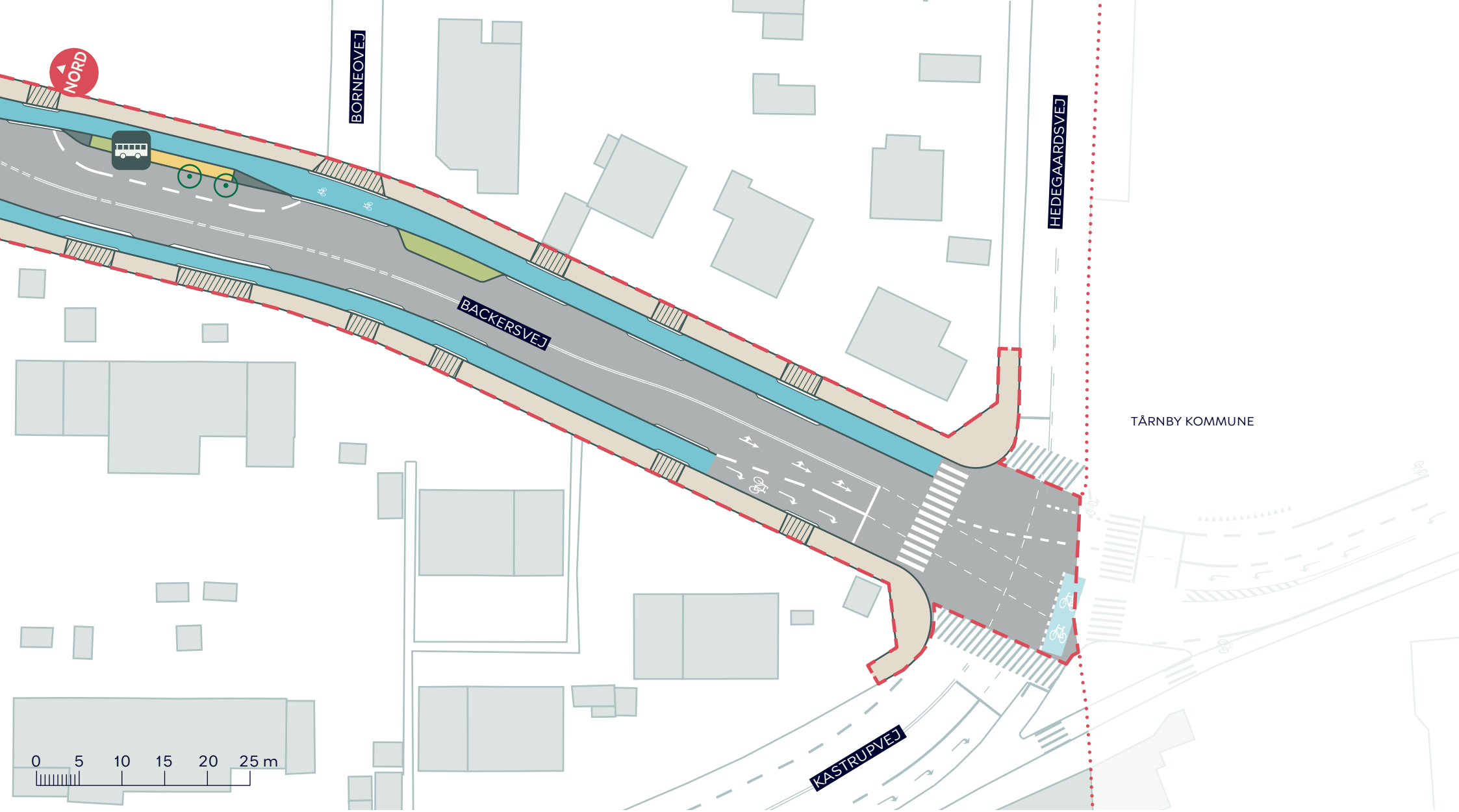
- - - Anlægsområde
- Fortov
- Cykelsti
- Overkørsel
- Busperron

- Eksisterende træ (2 stk.)
- Nyt træ (5 stk.)

- Ophold
- Busstoppested

**BACKERSVEJ, ETAPE 2**  
*Amager Øst*  
 Projektforslag  
**BILAG 4E**





--- Anlægsområde

..... Kommunegrænse

Fortov

Cykelsti

Overkørsel

Busperron

○ Træ der fældes (2 stk.)

Busstoppested

## BACKERSVEJ, ETAPE 2

Amager Øst  
Projektforslag

BILAG 4F



TÅRNBY KOMMUNE