



--- Anlægsområde

..... Kommunegrænse

 Fortov

 Overkørsel

 Busstoppested

 Træ (10 stk.)

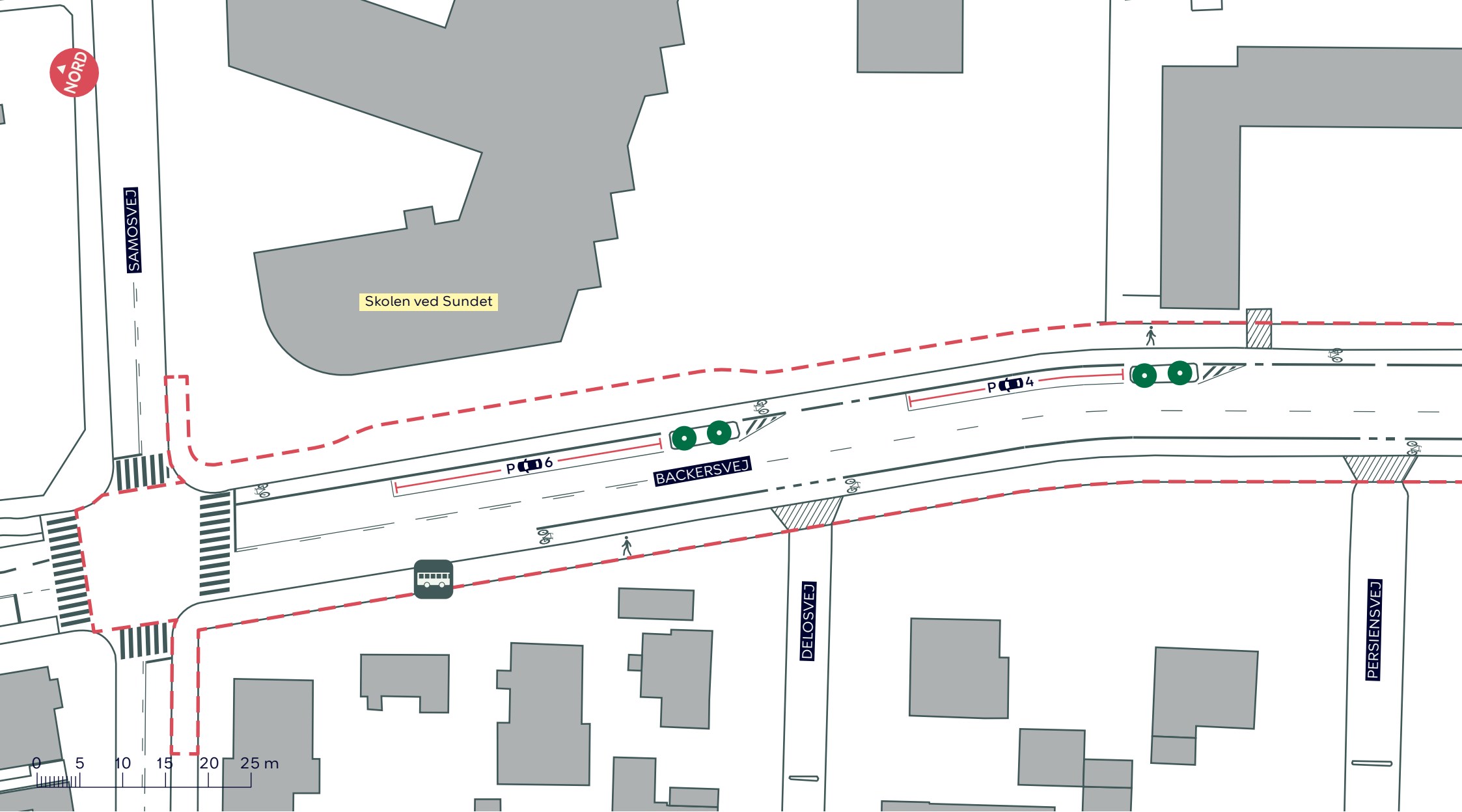
BACKERSVEJ, ETAPE 2

Amager Øst

Eksisterende forhold

BILAG 3 SAMLET





--- Anlægsområde

 Fortov

 Overkørsel

 Busstoppested

 Træ (4 stk.)

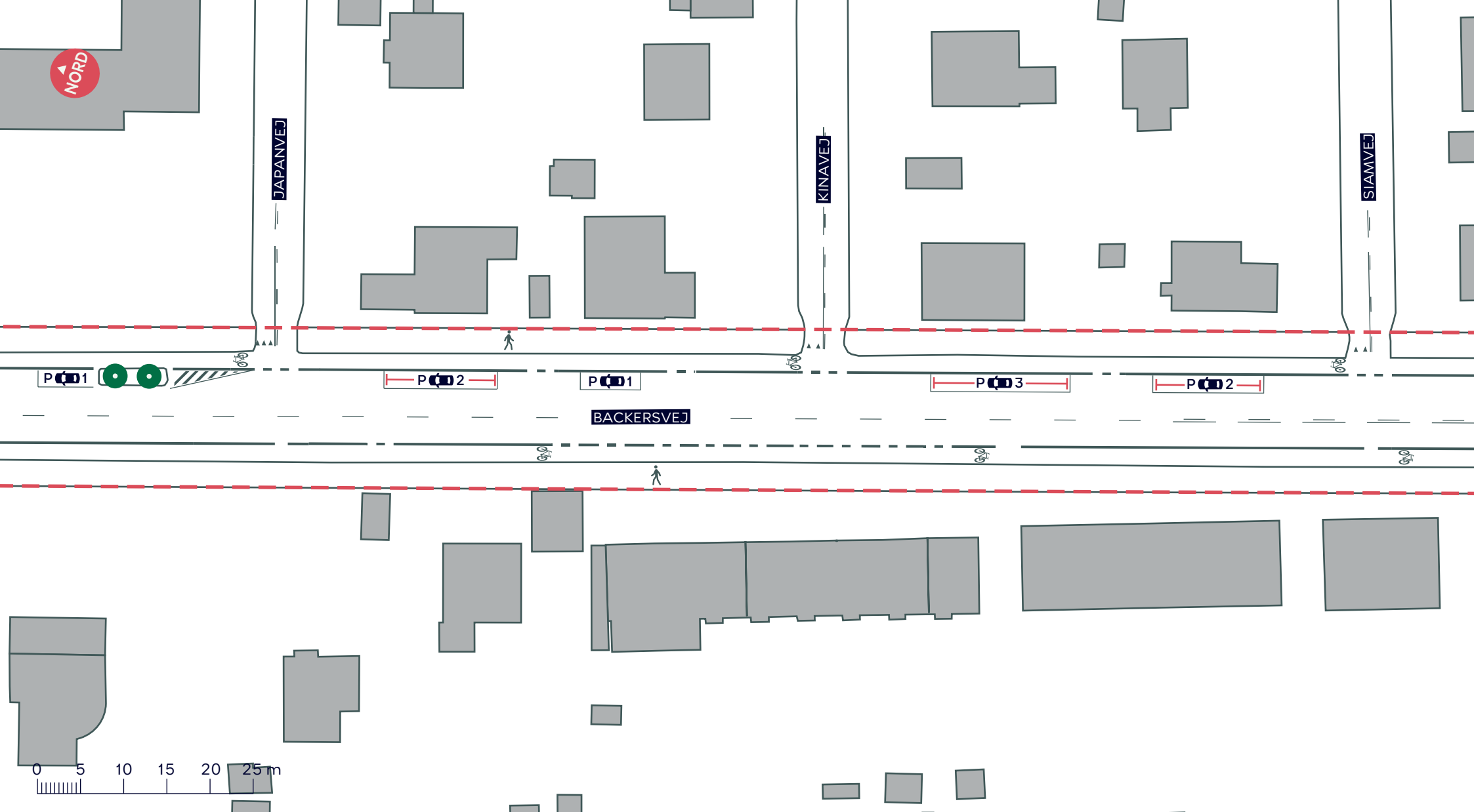
BACKERSVEJ, ETAPE 2

Amager Øst

Eksisterende forhold

BILAG 3A





--- Anlægsområde

🚶 Fortov

● Træ (2 stk.)

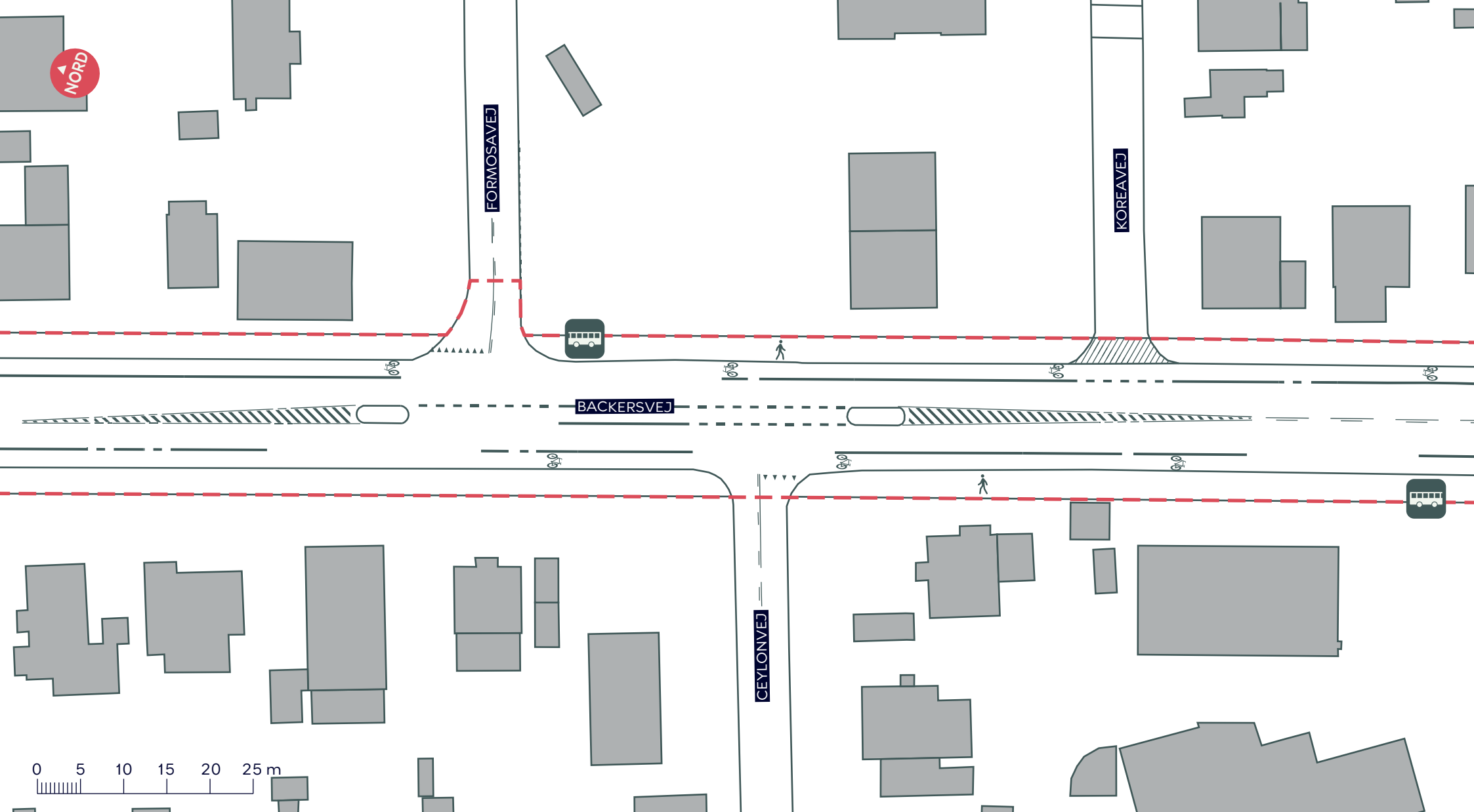
BACKERSVEJ, ETAPE 2

Amager Øst

Eksisterende forhold

BILAG 3B



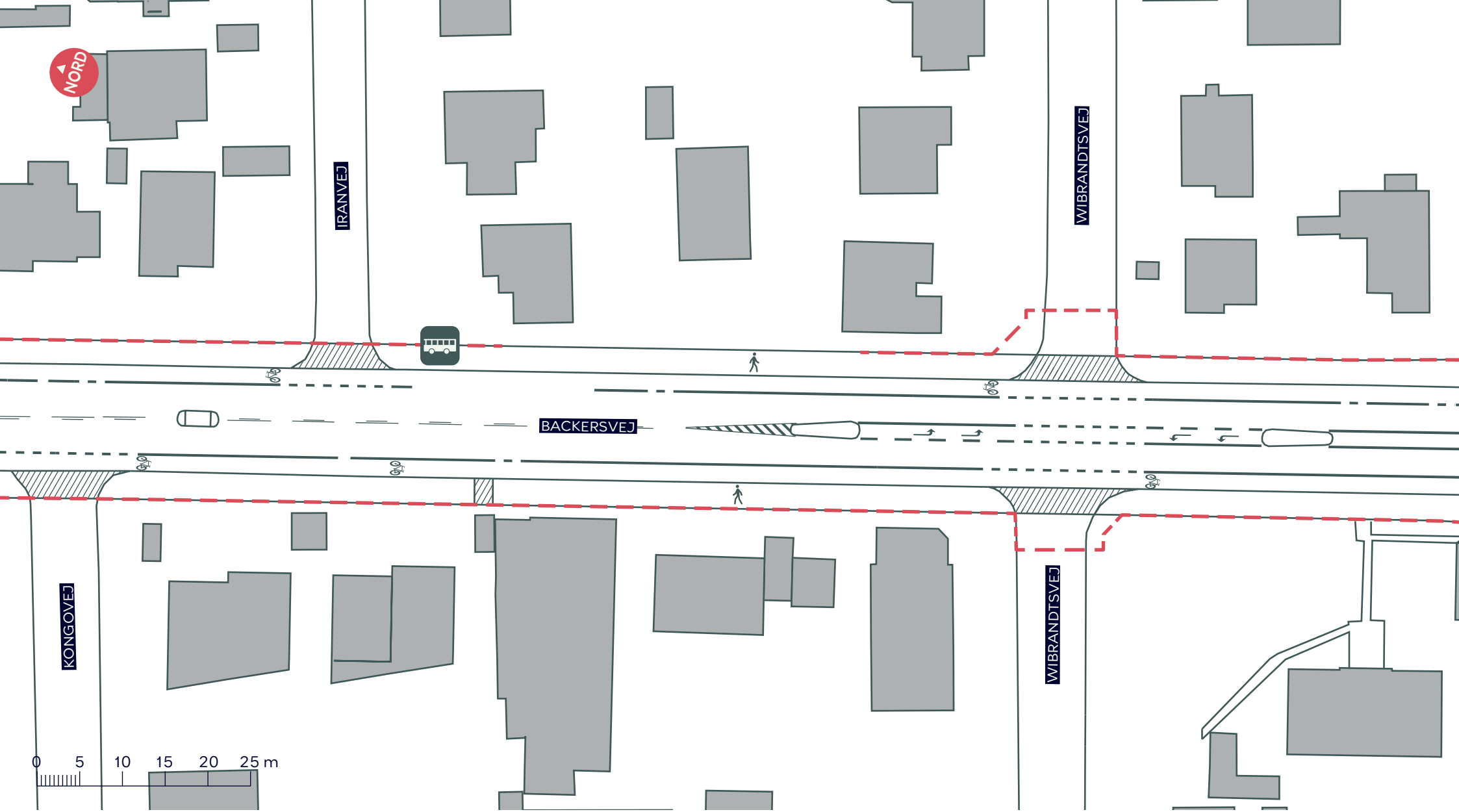


- - - Anlægsområde
- Fortov
- Overkørsel
- Busstoppested

BACKERSVEJ, ETAPE 2
Amager Øst
 Eksisterende forhold

BILAG 3C





--- Anlægsområde

 Fortov

 Overkørsel

 Busstoppested

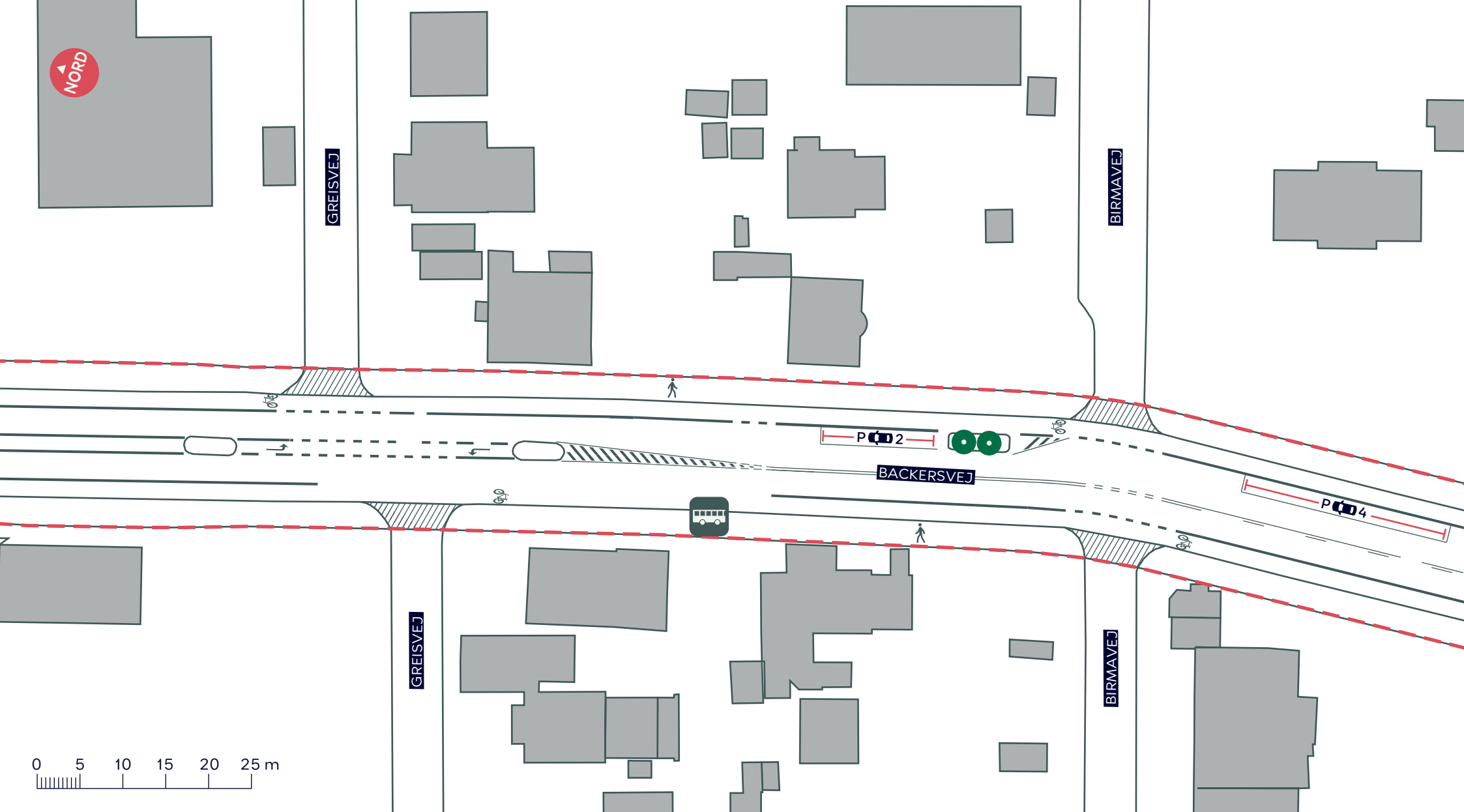
BACKERSVEJ, ETAPE 2

Amager Øst

Eksisterende forhold

BILAG 3D



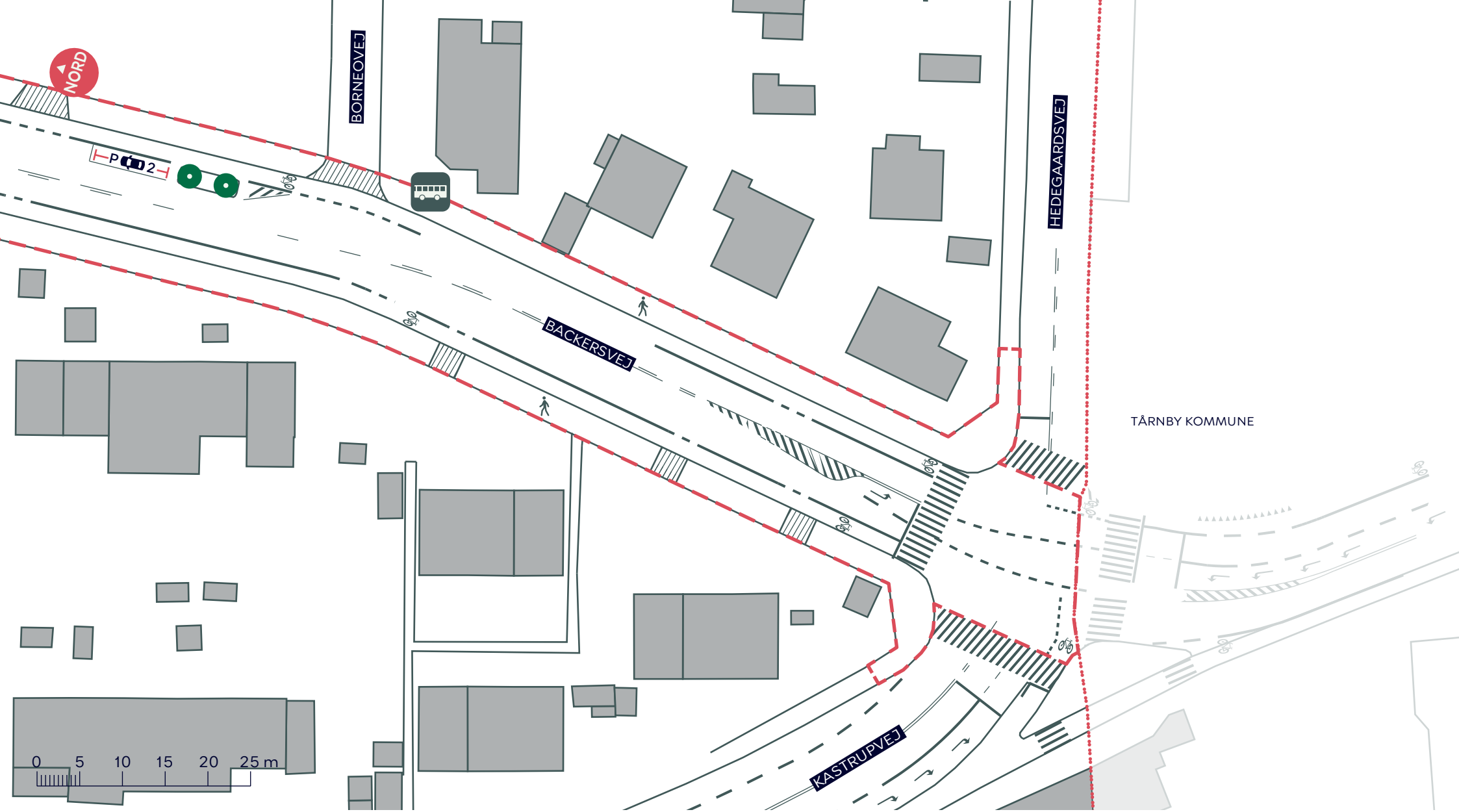


- - - Anlægsområde
- Fortov
- Overkørsel
- Busstoppested
- Træ (2 stk.)

BACKERSVEJ, ETAPE 2
Amager Øst
 Eksisterende forhold

BILAG 3E





--- Anlægsområde

..... Kommunegrænse

🚶 Fortov

//// Overkørsel

🚌 Busstoppested

● Træ (2 stk.)

BACKERSVEJ, ETAPE 2

Amager Øst

Eksisterende forhold

BILAG 3F

