
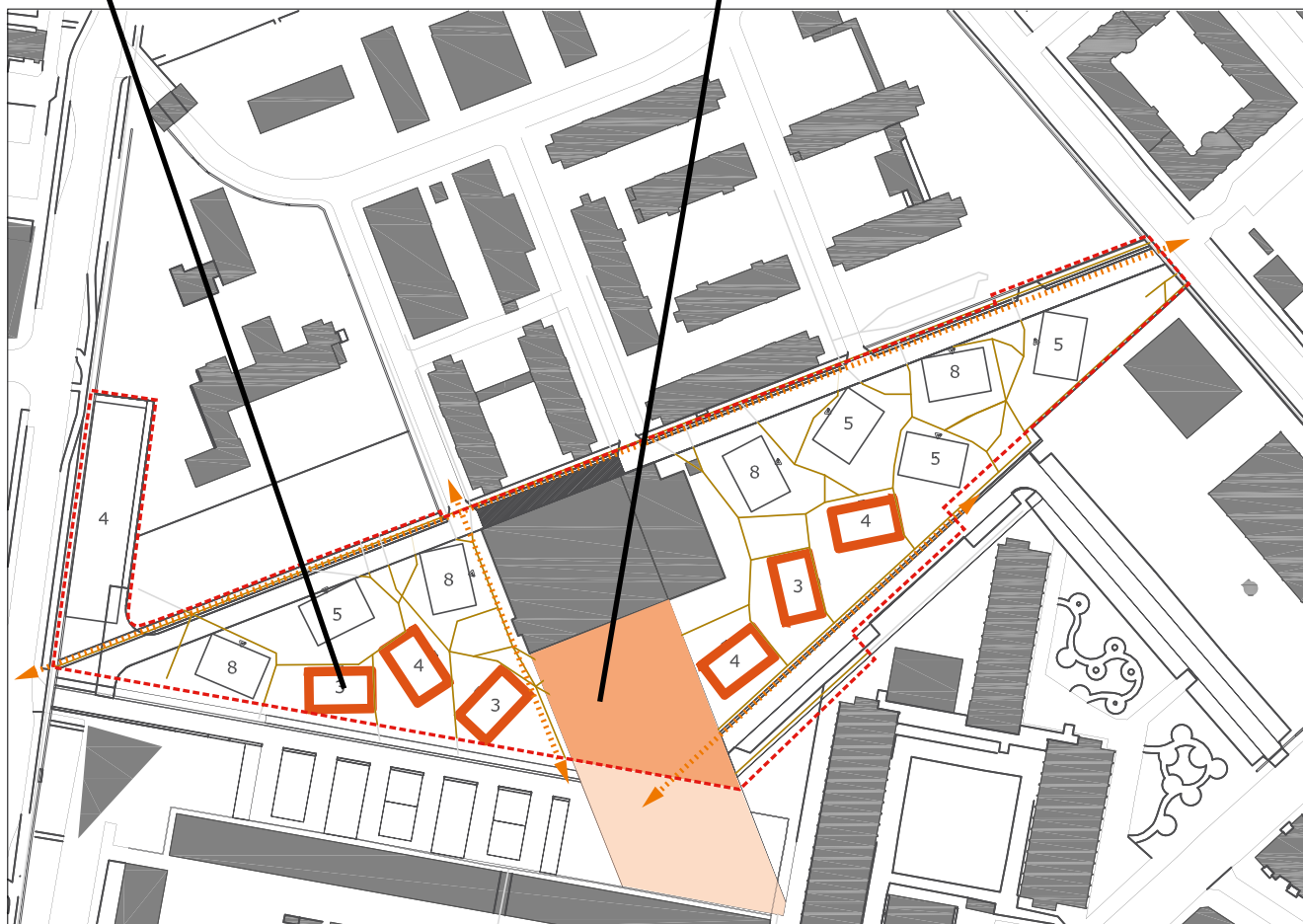


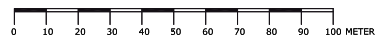
TEGNING NR. 4





areal for midlertidig byrumsløsning

 1. etape, Almen Bolig+, realiseres 2012/203



STIER

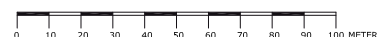


-  Lokalplanområde
-  Primære sti / tværgående passagemulighed for gående og cykelister
-  Sekundær sti / passage mulighed
-  Fælles plads / torv

TEGNING NR. 5



FRIAREAL



- - - - Lokalplanområde							
	Pixihaver		Skrammellegeplads		Bakkehave og skov		Boardwalk + halvtag + e
	Skov		Plads		Boardwalk		miljøstation
	Asfalt		Boldbur		Klubhus		Parkeringshus + erhverv
	Grus /plads		P-pladser		Vandkunst		Pyramide poppel
	Dyrkningshave		Gyngehaver		Plads grønt felt		Eksist. træ
							Platan træ