

# GODTHÅBSVEJ 239

## FORSLAG TIL LOKALPLAN

Teknik- og Miljøudvalget har den [dato] besluttet at offentliggøre forslag til lokalplan Godthåbsvej 239.

Lokalplanområdet ligger i bydelen Vanløse.

Offentlig høringsperiode fra den [dato] til den [dato] 2019



# Indhold

<b>Redegørelse</b>	<b>3</b>	<b>Bestemmelser</b>	<b>12</b>
Lokalplanens baggrund og formål .....	3	§ 1. Formål.....	12
Lokalplanområdet og kvarteret .....	3	§ 2. Område .....	12
Lokalplanens indhold .....	6	§ 3. Anvendelse .....	12
Miljøforhold.....	6	§ 4. Bil- og cykelparkering .....	12
<b>Sammenhæng med anden planlægning og lovgivning</b>	<b>7</b>	§ 5. Retsvirkninger .....	13
Overordnet planlægning.....	7	Kommentarer af generel karakter .....	13
Kommuneplan 2015.....	7	Tegning 1 · Områdeafgrænsning .....	14
Lokalplaner i kvarteret .....	7	<b>Hvad er en lokalplan</b>	<b>15</b>
Københavns Kommunes overordnede strategier .....	7	Lokalplan.....	15
Miljø i byggeri og anlæg 2016.....	7	Lokalplanforslagets retsvirkninger .....	15
Spildevandsplan .....	8	Lokalplanens endelige retsvirkninger .....	15
Lokal håndtering af regnvand.....	8	<b>Mindretalsudtalelser</b>	<b>16</b>
Skybrudssikring.....	8	<b>Praktiske oplysninger</b>	<b>17</b>
Sikring mod stigende grundvand .....	8		
Vandforsyningsplan .....	8		
Varmeplanlægning .....	9		
<b>Tilladelser efter anden lovgivning</b>	<b>10</b>		
Affald.....	10		
Jord- og grundvandsforurening .....	10		
Museumsloven.....	10		
Rottesikring .....	11		
Bilag IV-arter og flagermus.....	11		



# Redegørelse



Området set mod nord. Lokalplanområdet er indtegnet med hvid linje og de vigtigste gader er navngivet. Luftfoto: Kortforsyningen, 2017.

## Lokalplanens baggrund og formål

Lokalplanen skal muliggøre lægepraksis i stue- og 1. salen, hvilket kræver en lokalplan, da anvendelsen i den nuværende byplan i området ikke giver mulighed for etablering af serviceerhverv, herunder lægepraksis.

Lokalplanen er i overensstemmelse med Kommuneplan 2015.

## Lokalplanområdet og kvarteret

### Stedet

Lokalplanområdet ligger i den nordvestlige del af København, i Vanløse, tæt på grænsen til Frederiksberg mod syd. Nord for lokalplanområdet ligger Brønshøj, mod vest findes Københavns Nordvest kvarter, med villaer og lave karrébebyggelser.

### Egenart

Bebyggelsen i området er præget af ældre 2-3 etagers byggeforeningshuse, som Bakkehusene, på den østlige side af Godthåbsvej. På den vestlige side er der byggeri af ældre og nyere dato, i 2-3 etagers højde, men også fritstående villaer i 1. sals højde. Det samme mønster gør sig gældende mod nord.

## **Mobilitet**

Lokalplanområdet ligger på Godthåbsvej, lige før denne slutter og bliver til Primulavej. Selvom det er tæt på det store kryds der forbinder Hulgårdsvej, Godthåbsvej og Hillerødgade, er der på denne del af Godthåbsvej ikke stor belastning på vejnettet. Belastningen ses i selve krydset, og på den del af Godthåbsvej der går mod Frederiksberg.

Den kollektive trafik i området er betjent af a- og c-buslinjer der kører langs Godthåbsvej, som kører langs Godthåbsvej 100-50 meter fra lokalplanområdet. Derudover er der også flere buslinjer der kører på tværs af krydset Hulgårdsvej, Godthåbsvej og Hillerødgade. Derudover er der en S-togsstation 700 meter fra lokalplanområdet.

Den offentlige parkeringsdækning i området er god. Der er seks parkeringspladser uden for betalingszone foran adressen, en taxa holdeplads og otte pladser på den anden side af lokalplanområdet.





Facaden på Godthåbsvej 239



Den anden side af Godthåbsvej set mod sydvest



Facaden og vejens forløb set fra Godthåbsvej mod nordøst



Den anden side af Godthåbsvej set mod nordøst

## Lokalplanens indhold

### Indledning

Lokalplanen skal muliggøre lægepraksis i lokalplanområdet i stuen og på 1. salen.

### Anvendelse

Området fastlægges i Byplan 85 til boliger. Lokalplanen giver mulighed for at der i stuen og på 1. sal kan indrettes liberale erhverv såsom lægepraksis, tandlæge og ejendomsmægler.

Der må ikke placeres erhverv over 1. sal.

### Infrastruktur

Lokalplanen vil ikke have indflydelse på infrastrukturen i området.

### Bilparkering

Bilparkeringen er efter en konkret vurdering på baggrund af ejendommens anvendelse og beliggenhed i byen, antal ansatte og besøgende m.v. fastsat til 1 plads pr. 150 m<sup>2</sup> nybyggeri.

### Cykelparkering

Der skal være følgende pladser til cykelparkering pr. 100 m<sup>2</sup> etageareal:

Boliger:	4
Erhverv:	4

## Miljøforhold

### Miljøvurderinger

Der er ikke anlæg eller projekter indenfor lokalplanområdet, der vurderes at være omfattet af VVM-reglerne i lov om miljøvurdering af planer og programmer og af konkrete projekter (VVM) (lovbkg. nr. 1225 af 25. oktober 2018).

### Beslutning om ikke at udarbejde miljørapport

Lokalplantillægget vurderes ikke at medføre, at der skal foretages en miljøvurdering i henhold til lov om miljøvurdering af planer og programmer og af konkrete projekter (VVM) (lovbkg. nr. 1225 af 25. oktober 2018).

Lokalplanen skal muliggøre en anvendelsesændring for området, og der skal ikke opføres nyt byggeri.

Afgørelsen er offentliggjort samtidig med planforslaget.

Det skyldes, at planerne ikke muliggør anlægsarbejder, der er optaget i lovens bilag 1 eller 2. Endvidere er der ikke tale om projekter, der i størrelse og omfang, og i forhold til lokalplanområdets nuværende omfang og karakter får væsentlig indvirkning på dette eller omkringliggende områder eller bebyggelser.

### Trafikstøj overstiger vejledende grænseværdier

Der er trafikstøj i området fra Godthåbsvej. Støjniveauet er op til 68 dB på facaderne, hvilket overstiger den vejledende grænseværdi på  $L_{den}$  58 dB for boliger og  $L_{den}$  63 dB for erhverv. Derfor skal det sikres i planlægningen, at grænseværdierne for støjniveauer i de fremtidige bygninger og på friarealer kan overholdes.

# Sammenhæng med anden planlægning og lovgivning

## Overordnet planlægning

### Fingerplan 2017

Fingerplan 2017 er statens landsplandirektiv for planlægning i hovedstadsområdet. Der er ikke bestemmelser i fingerplanen, der er relevante i forhold til lokalplanen.

## Kommuneplan 2015

### Rammeområde for boliger

I Kommuneplan 2015 er området fastlagt til boligformål, serviceerhverv såsom butikker, restauranter, liberale erhverv, kollektive anlæg, institutioner, samt andre sociale, uddannelsesmæssige, kulturelle, sundheds- og miljømæssige servicefunktioner, som er forenelige med anvendelsen til boliger.

### Bydelsplan

Lokaludvalget udarbejder hvert fjerde år en bydelsplan. Det er lokaludvalgets visionspapir og arbejdsprogram. Bydelsplanen fungerer som et inspirationskatalog for Borgerrepræsentationen og forvaltningerne, og den giver indblik i de lokale problemstillinger, der optager borgerne.

Vanløse Lokaludvalg har i deres bydelsplan indarbejdet ønsker om at forbedre trafikken i bydelen, da der flere steder er meget tung og tæt trafik. Derudover er der også ønsker om at forbedre grønne områder. Denne lokalplan har ingen konkrete forhold der relaterer sig til bydelsplanen.

## Lokalplaner i kvarteret

### Byplan nr. 85 Bellahøjvej

Formålet med byplanen er opretholde gadelinjerne inden for byplanområderne, og herefter inddele området i seks underområder (a, b, c, d, e og f). I underområderne planlægges der for: offentlige formål (a), villabebyggelse (b), boligbebyggelse i højst fire etager (c), rækkehuse (d), boligbebyggelse i højst tre etager og boligbebyggelse svarende til den eksisterende (f).

Lokalplanerne kan ses på [www.kk.dk/lokalplaner](http://www.kk.dk/lokalplaner)

## Københavns Kommunes overordnede strategier


Københavns Kommune har en række strategier, der indgår i byplanlægningen. De kan ses her: [www.kk.dk/indhold/bolig-byggeri-og-byliv](http://www.kk.dk/indhold/bolig-byggeri-og-byliv)

Der kan bl.a. findes 'Fællesskab København', som er en vision med pejlemærker for teknik- og miljøområdet frem til 2025. Pejlemærkerne – en levende by, en by med kant og en ansvarlig by – skal realiseres på basis af kommuneplanen og spiller sammen med en række andre politikker og strategier.

## Miljø i byggeri og anlæg 2016




Københavns Kommune har en vision om at skabe et bæredygtigt København ved bl.a. at stille miljøkrav udover lovgivningens nuværende rammer, hvor det er muligt. Borgerrepræsentationen har i 2016 besluttet i alt 33 krav indenfor syv temaer, heriblandt ressourcer og affald. Kravene skal sikre en høj miljøstandard i



B, B1	Områder til boliger (1-2 etager)
B, B2-5	Områder til boliger (3-6 etager)
T, T1-4	Områder til tekniske anlæg
O, O2-4	Områder til institutioner
O1	Områder til fritidsområder m.v.
*	Områder med særlige bestemmelser
	Det aktuelle lokalplanområde

Gældende rammer i kommuneplan 2015



	Gældende lokalplaner
	Byplaner
	Det aktuelle lokalplanområde

Lokalplaner i kvarteret

Københavns Kommune. Miljøkravene er samtidig et virkemiddel til at føre en række politiske strategier ud i livet.

Kravene skal følges ved nybyggeri, større renoveringer og anlægsarbejder, hvor Københavns Kommune er bygherre eller kontraktmæssig bruger. De skal endvidere følges ved støttet byggeri, byfornyelse og gårdhaver. Private opfordres til at hente ideer fra kataloget.

'Miljø i byggeri og anlæg 2016' kan findes på hjemmesiden:  
[www.kk.dk/miljoe-byggeri-anlaeg](http://www.kk.dk/miljoe-byggeri-anlaeg)

## **Spildevandsplan**

Lokalplanen medfører ikke ændringer af afløbsforhold i lokalplanområdet.

## **Lokal håndtering af regnvand**

Regnvandet i hverdagsituationer i lokalplanområdet håndteres i overensstemmelse med Københavns Kommunes Spildevandsplan 2008 med tillæg.

Regnvand skal så vidt muligt håndteres lokalt (Lokal Afledning af Regnvand, LAR). Regnvandet kan opsamles, genanvendes, forsinkes, fordampes, nedsives og/eller udledes til vandområde.

Anvendes byggematerialer, der kan afgive forurenende stoffer til regnvandet, for eksempel kobber, zink og tombak, skal der etableres renseforanstaltninger inden vandet kan nedsives eller udledes til et vandområde.

Hvis der er konstateret jordforurening i lokalplanområdet, skal områderne, hvor der ønskes nedsivning, undersøges mere detaljeret for at klarlægge jordforureningens omfang.

## **Skybrudssikring**

Københavns Kommune har i forlængelse af Klimatilpasningsplan 2011 vedtaget en Skybrudsplan i 2012 og efterfølgende skybrudskonkretiseringer for byens syv vandoplande.

Skybrudskonkretiseringerne beskriver projekter, der skal sikre, at København højst oplever skadevoldende oversvømmelser ved skybrud én gang hvert 100. år. I praksis betyder det, at når alle projekterne er gennemført i ca. 2040, vil der under et 100-års skybrud højst stå 10 cm vand på offentligt tilgængelige arealer og hvor der er væsentlig risiko for skade.

### **Skybrudsprojekt**

Godthåbsvej er en skybrudsvej.

## **Sikring mod stigende grundvand**

I kystnære og havnenære områder og andre områder med højtliggende grundvandsspejl bør underjordiske konstruktioner sikres mod konsekvensen af et stigende grundvandsspejl.

## **Vandforsyningsplan**

Lokalplanrådets vandforsyning skal ske i overensstemmelse med Københavns Kommunes Vandforsyningsplan som kan findes i Københavns Kommunes



publikationsdatabase:  
[kk.sites.itera.dk/apps/kk\\_pub2/index.asp?mode=detalje&id=874](http://kk.sites.itera.dk/apps/kk_pub2/index.asp?mode=detalje&id=874)

## **Varmeplanlægning**

I Københavns Kommune er der tilslutnings- og forblivelsespligt til fjernvarme for mindre ejendomme med en tilslutningseffekt under 250 kW.

Der er ikke pligt til at aftage fjernvarme, men alene til at betale den faste effektbetaling.

Ejendomme med en tilslutningseffekt over 250 kW skal aftage fjernvarme, og må ikke anvende supplerende varmekilder.

# Tilladelser efter anden lovgivning

## Affald

Der skal afsættes plads til opsamling af kildesorteret affald i henhold til Københavns Kommunes regulativer for husholdningsaffald og erhvervsaffald samt Affaldsbekendtgørelsen. Derudover skal Arbejdstilsynets vejledning D.2.24 'Krav til adgangsvej' overholdes. Se: [www.amid.dk/](http://www.amid.dk/)

## Boliger

Affaldet skal placeres bolignært og i terræn. Kommunen skal have nem adgang til affaldet og skal kunne holde lovligt i umiddelbar nærhed af dette.

Beholderantal, antal miljøstationer og disses indretning skal aftales med Teknik- og Miljøforvaltningen, som kan informere om kravene. Se: [www.kk.dk/affald](http://www.kk.dk/affald). Vær opmærksom på, at der i kommunalt støttet byggeri er udvidede krav til kildesortering, jf. [www.kk.dk/miljoe-byggeri-anlaeg](http://www.kk.dk/miljoe-byggeri-anlaeg)

## Erhverv og institutioner

Håndtering, placering og kapacitet skal aftales med Teknik- og Miljøforvaltningen, som kan informere om kapacitet ud fra type og størrelse af erhverv. Se: [www.kk.dk/erhvervsaffald](http://www.kk.dk/erhvervsaffald)

## Jord- og grundvandsforurening

Ved ny anvendelse til boliger, børneinstitutioner, skoler, offentlige legepladser, kolonihaver og lignende må den øverste halve meter jord på ubefæstede arealer ikke være forurenede, jf. jordforureningsloven § 72b.

For arealer kortlagt på vidensniveau 1 eller 2 kræver bygge- og anlægsarbejde eller ændret arealanvendelse tilladelse efter jordforureningslovens § 8. Bygherre skal forinden, som grundlag for tilladelsen, lade foretage undersøgelse af forureningsforholdene ved miljøtekniske undersøgelser.  
Kontakt: [jordforurening@tmf.kk.dk](mailto:jordforurening@tmf.kk.dk)

Bortledning af mere end 100.000 m<sup>3</sup>/år grundvand, eller grundvandssænkninger, der varer mere end 2 år, kræver bortledningstilladelse.  
Kontakt: [vand@tmf.kk.dk](mailto:vand@tmf.kk.dk)

Afledning af oppumpet grundvand til kloak kræver afledningstilladelse.  
Kontakt: [spildevand@tmf.kk.dk](mailto:spildevand@tmf.kk.dk)

Udledning af oppumpet grundvand til recipient (vandløb, åer, søer, havnen m.m.) kræver udledningstilladelse.  
Kontakt: [vand@tmf.kk.dk](mailto:vand@tmf.kk.dk)

Permanent dræning af grundvand i Københavns Kommune tillades som udgangspunkt ikke. Dræn skal ligge mindst 30 cm over højeste grundvandsstand og ikke dybere end kote +0,35 (DVR90).

Regler og retningslinjer kan hentes på hjemmesiden:  
[www.kk.dk/bygge-og-miljotilladelser](http://www.kk.dk/bygge-og-miljotilladelser)

## Museumsloven

Arbejder, der forudsætter udgravning i grunden, kan medføre påbud om midlertidig standsning i henhold til museumsloven § 26 og 27 (beskyttelse af

jordfaste fortidsminder). Københavns Museum skal kontaktes i god tid, så en forundersøgelse kan sættes i gang, inden et jordarbejde påbegyndes.

## **Rottesikring**

Grundejere skal rottesikre og renholde deres ejendomme, herunder brønde og stikledninger, således, at rotters levemuligheder på ejendommene begrænses mest muligt. Dette fremgår af Miljøbeskyttelsesloven og bekendtgørelse om forebyggelse og bekæmpelse af rotter, kap. 1, § 3.

Især ved etablering af grønne facader og lignende er det nødvendigt at sørge for at forhindre rotteangreb på bygninger.

Tagfladeafvanding som udledes til recipient, for eksempel havnen, skal etableres, så rotter ikke kan trænge ind i afløbssystemet.

## **Bilag IV-arter og flagermus**

Der er krav om beskyttelse af visse dyrearter (bilag IV-arter).

Det fremgår af bekendtgørelse om administration af planloven i forbindelse med internationale naturbeskyttelsesområder samt beskyttelse af visse arter (§ 7 i bekendtgørelse nr. 1383 af 26. november 2016).

Det planlagte vil ikke beskadige eller ødelægge de plantearter, som er optaget i habitatdirektivets bilag IV eller beskadige eller ødelægge yngle- eller rasteområder for bilag IV-arter.

Der er et generelt forbud mod fældning af hule træer og træer med spættehuller i perioden 1. november til 31. august. Det fremgår af § 6, stk. 4 i artsfredningsbekendtgørelsen. Bekendtgørelse nr. 867 af 27. juni 2016.

Der er i øvrigt forbud mod drab på og indfangning af flagermus, mod forsætlig forstyrrelse af arterne med skadelig virkning for deres bestande og mod ødelæggelse af deres raste- og ynglesteder for eksempel i hule træer. Det fremgår af § 6a, stk. 1 og § 7, stk. 1 i Jagt- og Vildtforvaltningsloven. Lovbekendtgørelse nr. 270 af 12. april 2018.

### **Flagermus**

Eventuelle flagermus i lokalplanområdet vil ikke blive påvirket væsentligt, idet der ikke skal fældes træer i forbindelse med det planlagte.

### **Øvrige bilag IV-arter**

Der er ikke habitater (levesteder) i området, der ville være egnede for de øvrige bilag IV-arter.



# Bestemmelser

I henhold til lov om planlægning fastsættes følgende bestemmelser for området omfattet af matr.nr. 1591 Brønshøj, København.

## § 1. Formål

Lokalplanen udgør det planmæssige grundlag for, at der inden for en del af Byplan 85's område, matr.nr. 1591 Brønshøj, København, muliggøres serviceerhverv

Formålet med lokalplanen er:

- at muliggøre liberale erhverv i stuen og på 1. sal

## § 2. Område

### Områdeafgrænsning

Lokalplanområdet afgrænses som vist på tegning 1 og omfatter ejendommene matr.nr. 1591 Brønshøj, København, og alle parceller, der efter den 14. januar 2019 udstykkes i området.

## § 3. Anvendelse

### Stk. 1. Anvendelse

Udover de anvendelser, der er fastsat i Byplan 85, kan stue og 1. sal inden for området anvendes til liberale erhverv såsom lægepraksis, tandlæge og ejendomsmægler.

## § 4. Bil- og cykelparkering

### Stk. 1. Bilparkering

Beregninger og størrelser foretages med udgangspunkt i antal kvadratmeter bruttoetageareal.

Parkeringsdækningen skal være af størrelsesordenen og må ikke overstige 1 parkeringsplads pr. 150 m<sup>2</sup> etageareal

### Stk. 2. Cykelparkering

Beregninger og størrelser foretages med udgangspunkt i antal kvadratmeter bruttoetageareal.

Der skal mindst etableres følgende pladser pr. 100 m<sup>2</sup> etageareal:

Boliger:	4 pladser
Ungdomsboliger:	4 pladser (mindst 50 % skal være overdækket)
Ældre- og plejeboliger:	1,5 pladser (mindst 50 % skal være overdækket)
Erhverv:	4 pladser (mindst 25 % skal være overdækket)

For boliger, erhverv og butikker skal 2 pladser pr. 1.000 m<sup>2</sup> ud af det samlede krævede antal pladser være til pladskrævende cykler.

Cykelparkeringen skal placeres i umiddelbar nærhed af indgangspartierne og skal være let tilgængelig for brugerne. Overdækket cykelparkering skal være i skure eller en integreret del af byggeriet.

#### **Kommentar**

*Cykelparkering, der placeres på arealer med vejstatus, skal godkendes af Teknik- og Miljøforvaltningen efter reglerne i vejlovgivningen.*

## **§ 5. Retsvirkninger**

I henhold til planlovens § 18 må der ikke retligt eller faktisk etableres forhold i strid med lokalplanens bestemmelser.

Lokalplanen hindrer ikke, at den eksisterende bebyggelse og dennes anvendelse opretholdes. Det er en forudsætning, at såvel bebyggelse som anvendelse er i overensstemmelse med byggetilladelser og i øvrigt er lovlig.

### **Kommentarer af generel karakter**

*På tidspunktet for planens tilvejebringelse er seneste udgave af lov om planlægning trykt som lovbekendtgørelse nr. 287 af 16. april 2018 med senere ændringer.*

*Københavns Kommune har påtaleret for overtrædelse af bestemmelser i lokalplanen.*

*Ændringer på en ejendom kræver ikke i alle tilfælde byggetilladelse. Det er derfor vigtigt at sikre sig, at påtænkte ændringer er i overensstemmelse med lokalplanen, inden de sættes i gang. Kontakt derfor Teknik- og Miljøforvaltningen ved alle ændringer.*

*I henhold til planlovens § 19, stk. 1, kan der dispenseres fra bestemmelser i en lokalplan, hvis dispensationen ikke er i strid med principperne i planen. Dispensation meddeles af Teknik- og Miljøudvalget i Københavns Kommune.*

# Tegning 1 · Områdeafgrænsning



— — — — Områdegrænse

— — — — Matrikelskel

— · — · — Ejerlavsgænse

■ Eksisterende bygning

239A Husnummer



# Hvad er en lokalplan

## Lokalplan

En lokalplan er en detaljeret plan, der bestemmer, hvad der kan ske i et område.

Planen kan indeholde bestemmelser om anvendelse, vejforhold, bebyggelsens omfang, placering og udformning, eventuelt bevaring af bebyggelse, friarealer og parkering m.v.

Kommunen har ret og ofte pligt til at udarbejde en lokalplan. Kommunen skal således ifølge planloven tilvejebringe en lokalplan, inden der eksempelvis kan gennemføres større bygge- og anlægsarbejder. Lokalplanen kan ændres eller suppleres med en ny lokalplan - eventuelt i form af et lokalplantillæg.

Lokalplaner skal sikre en sammenhæng i den kommunale planlægning samt borgernes indsigt og indflydelse i planlægningen. Lokalplanforslaget skal derfor offentliggøres således, at alle interesserede har mulighed for at tage stilling og komme med bemærkninger, inden Borgerrepræsentationen vedtager den endelige plan.

## Lokalplanforslagets retsvirkninger

Ejendomme, der er omfattet af lokalplanforslaget, må ikke ændres, bebygges eller ændre anvendelse i perioden, fra lokalplanforslaget er offentliggjort, til den endelige lokalplan er vedtaget og bekendtgjort. Forbuddet gælder højst ét år.

Når fristen for at komme med bemærkninger til lokalplanforslaget er udløbet, og ingen statslig myndighed har modsat sig, at lokalplanen vedtages endeligt, kan kommunen tillade ejendommene bebygget eller anvendt, som beskrevet i lokalplanforslaget. En sådan tilladelse forudsætter, at det, der gives tilladelse til, er i overensstemmelse med kommuneplanen og ikke kræver lokalplan.

## Lokalplanens endelige retsvirkninger

Når Borgerrepræsentationen har vedtaget den endelige lokalplan, og den er bekendtgjort, må der ikke foretages ændringer på de ejendomme, der er omfattet af planen, i strid med lokalplanens bestemmelser. Den eksisterende lovlige bebyggelse kan blive liggende og anvendelsen fortsætte som hidtil. Lokalplanens bestemmelser vil kun gælde, hvis ejeren ønsker gennemført ændringer på ejendommen.

# **Mindretalsudtalelser**

# Praktiske oplysninger

## Høringsperiode

Københavns Teknik- og Miljøudvalg har den [dato] besluttet at offentliggøre forslag til lokalplan Godthåbsvej 239.

Høringsperioden løber fra den [dato] til den [dato] 2019.

Enhver har ret til at komme med høringssvar til planforslaget.

Alle skriftlige høringssvar om forslaget vil indgå i den videre behandling.

## Offentlig høring

På Københavns Kommunes høringsportal [www.blivhoert.kk.dk](http://www.blivhoert.kk.dk) har du mulighed for at se forslaget og indsende et høringssvar.

Du kan endvidere sende dine bemærkninger til:

Teknik- og Miljøforvaltningen  
Byens Udvikling  
Postboks 348  
1503 København V

**Sidste frist for indlevering af høringssvar er den  
[dato] 2019**

