

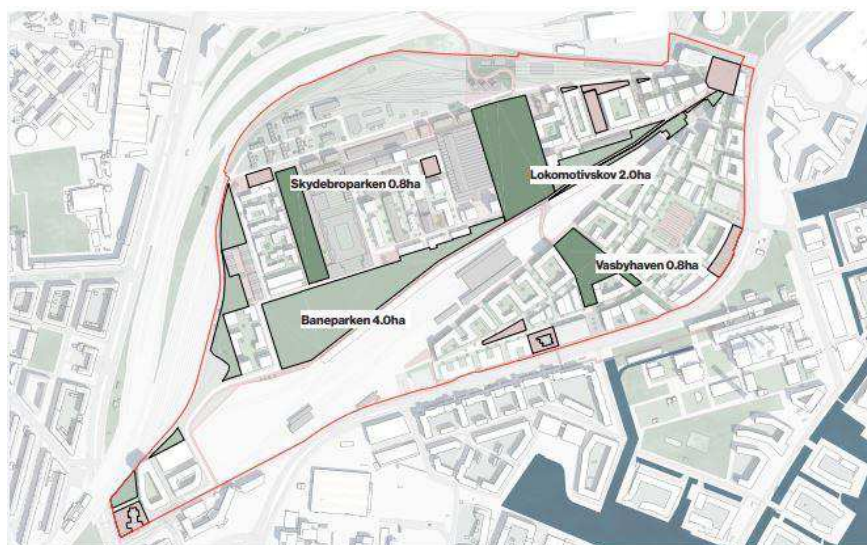
Notat

Bilag 8 - Grøn struktur og begrønnede byrum

Det er i Kommuneplan 2019 beskrevet, at der på Godsbaneterrænet skal etableres en grøn struktur med en offentlig park, begrønnede byrum og grønne offentligt tilgængelige private friarealer i størrelsesordenen 9 - 12 hektar. Det fremgår af kommuneplanen, at kunstgræsbaner kan medregnes i den grønne struktur.

Grundejerne har udarbejdet en opgørelse over grønne arealer, bestående af parker, grønne byrum og "banenatur", herunder boldbaner, kunstgræs og aktivitetsområder, inden for de ca. 36,5 ha af Godsbaneterrænet, der aktuelt kan udvikles og indgå i lokalplanen. Det samlede Godsbaneterræn er på ca. 55 ha.

I den nuværende helhedsplan er opgjort 10 ha grøn struktur. I dette areal er ikke medregnet det grønne gaderum "vævet", som også søges begrønnet så meget som muligt.



Sagsnummer
2021-0008123

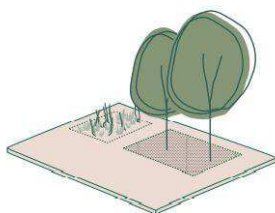
Dokumentnummer
2021-0008123-7

Plan, Analyse, Ressourcer og
CO2-reduktion
Byplan Vest
Njalsgade 13
2300 København S

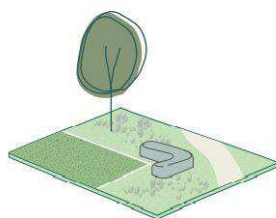
EAN-nummer
5798009809452

Definition på arealer, der indgår i den grønne struktur:

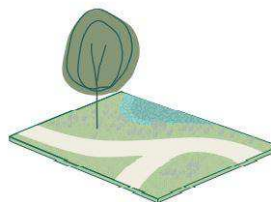
Type	Karakteristik	Andel grønt	Hvad er medregnet som grønt
Grønne byrum		Min. 25 %	Bede med beplantning Træer (20 m ² pr. enkeltstående træ, 10 m ² pr. træ der står i grupper)
Banenatur	Arealer nær CMC, aktivitetsområder, boldbaner	Min. 75 % (fraregnet stier mv.)	Grønne overflader, kunstgræs
Parker	Parkarealer, eks. lokomotivskoven	Min. 75 % (fraregnet stier, regnvandsanlæg mv.)	Grønne overflader.



Grønne byrum
• > 25% grønt



Banenatur
• > 75% grønt



Parker
• > 75% grønt