


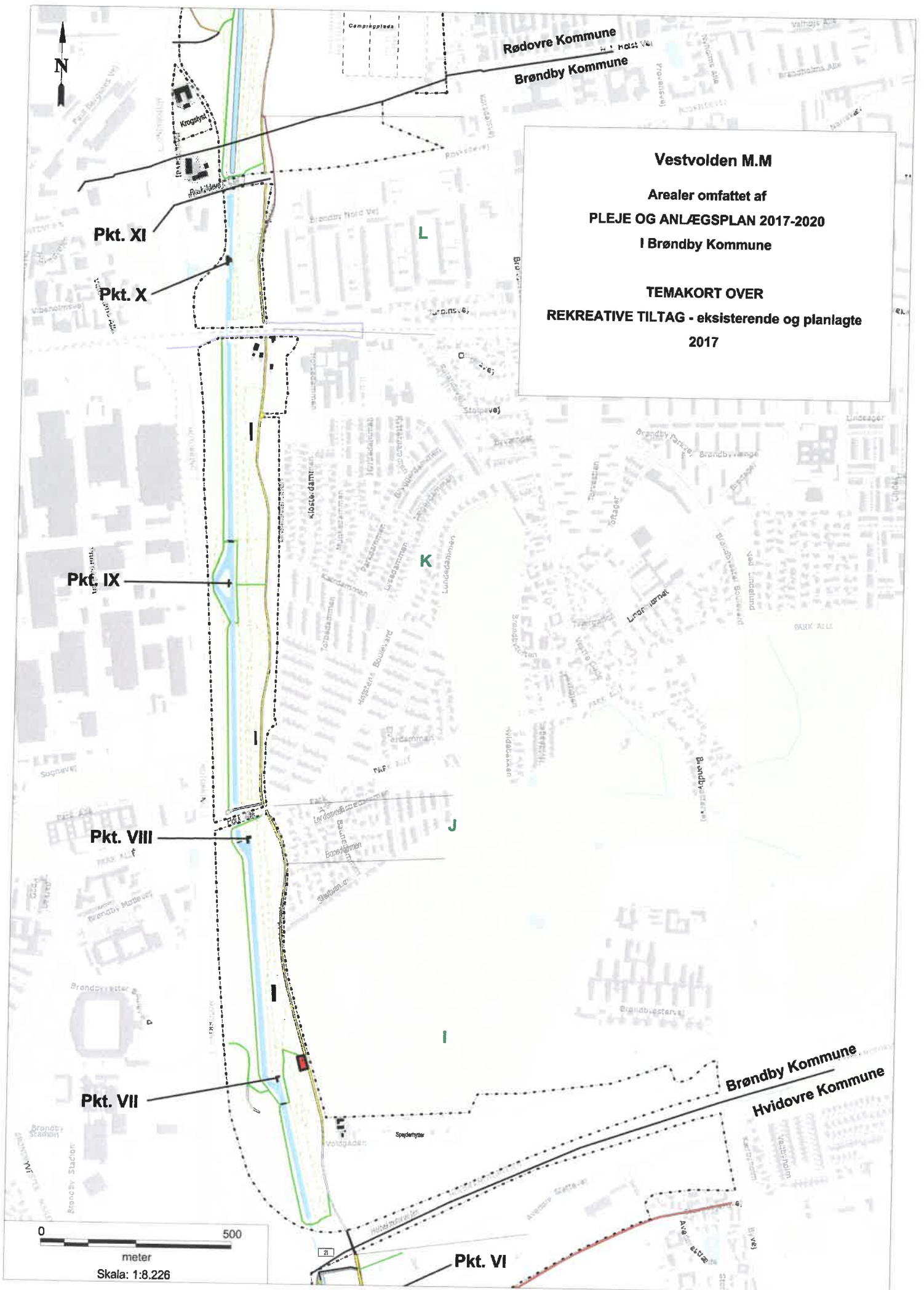
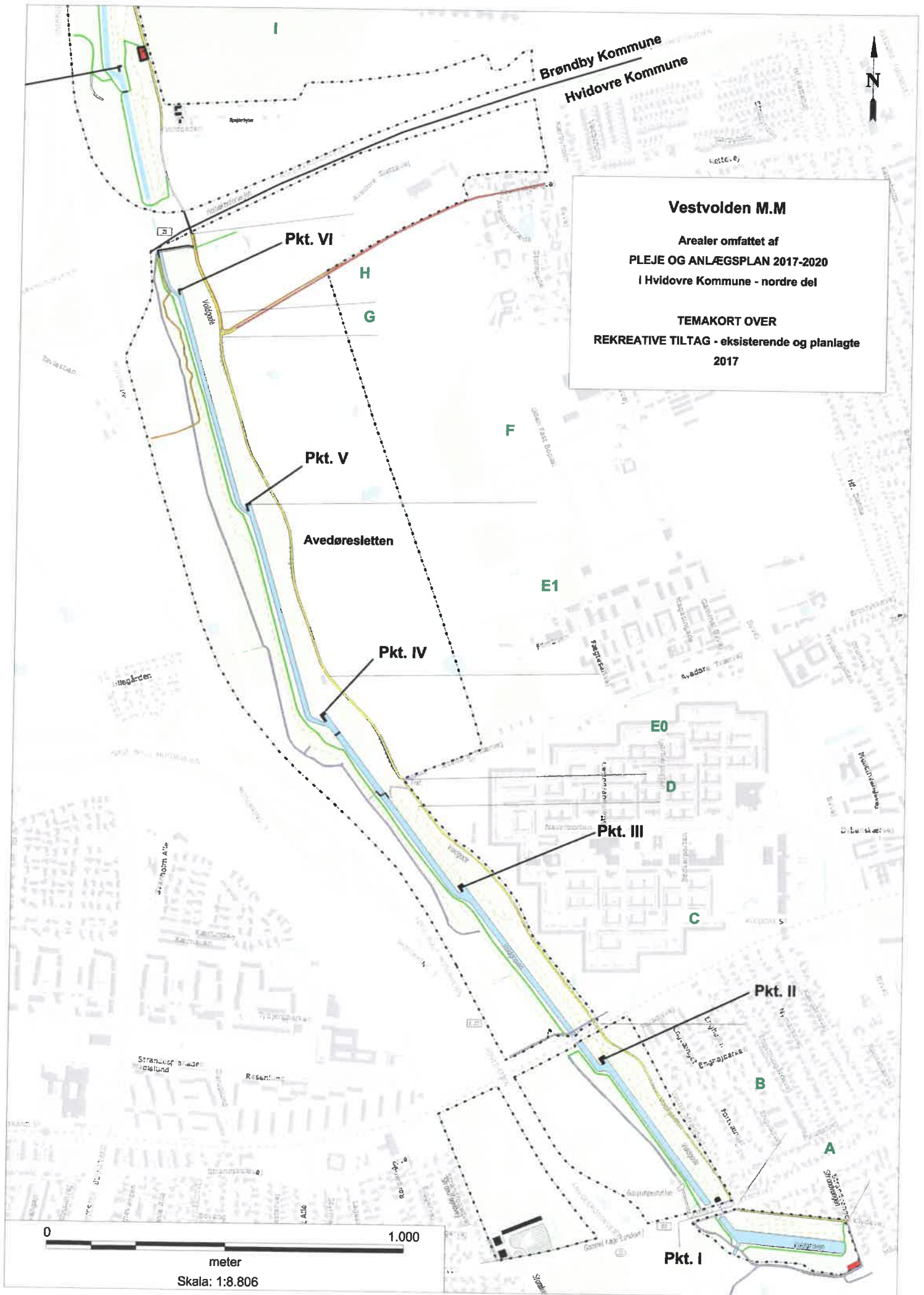


## Vestvolden - Pleje og anlægsplan år 2017-2020

Signaturforklaring til temakort over: Rekreative tiltag

-  Voldgrav, vand og mose
  -  Voldgaden
  -  Voldgaden med knallertkørsel tilladt
  -  Voldgaden med motorkørsel tilladt
  -  Vej uden signatur
  -  P-plads
  -  Cykel- og gangsti med motorkørsel tilladt
  -  Cykel- og gangsti
  -  Cykelsti
  -  Gangsti
  -  Rigesti
  -  Planlagt sti (cykel- og gangsti)
  -  Grænse for planens område
  -  Rekreativt anlæg, cykeludfordringsbane, kondibane m.m
  -  Planlagt bygning
  -  Trampet sti med færdsel på eget ansvar
  -  Afsnit af allé if. tekst
  -  Afsnitsgrænse for allé
  -  Militær stationering, grænser
- Pkt. X Militær stationering, numre

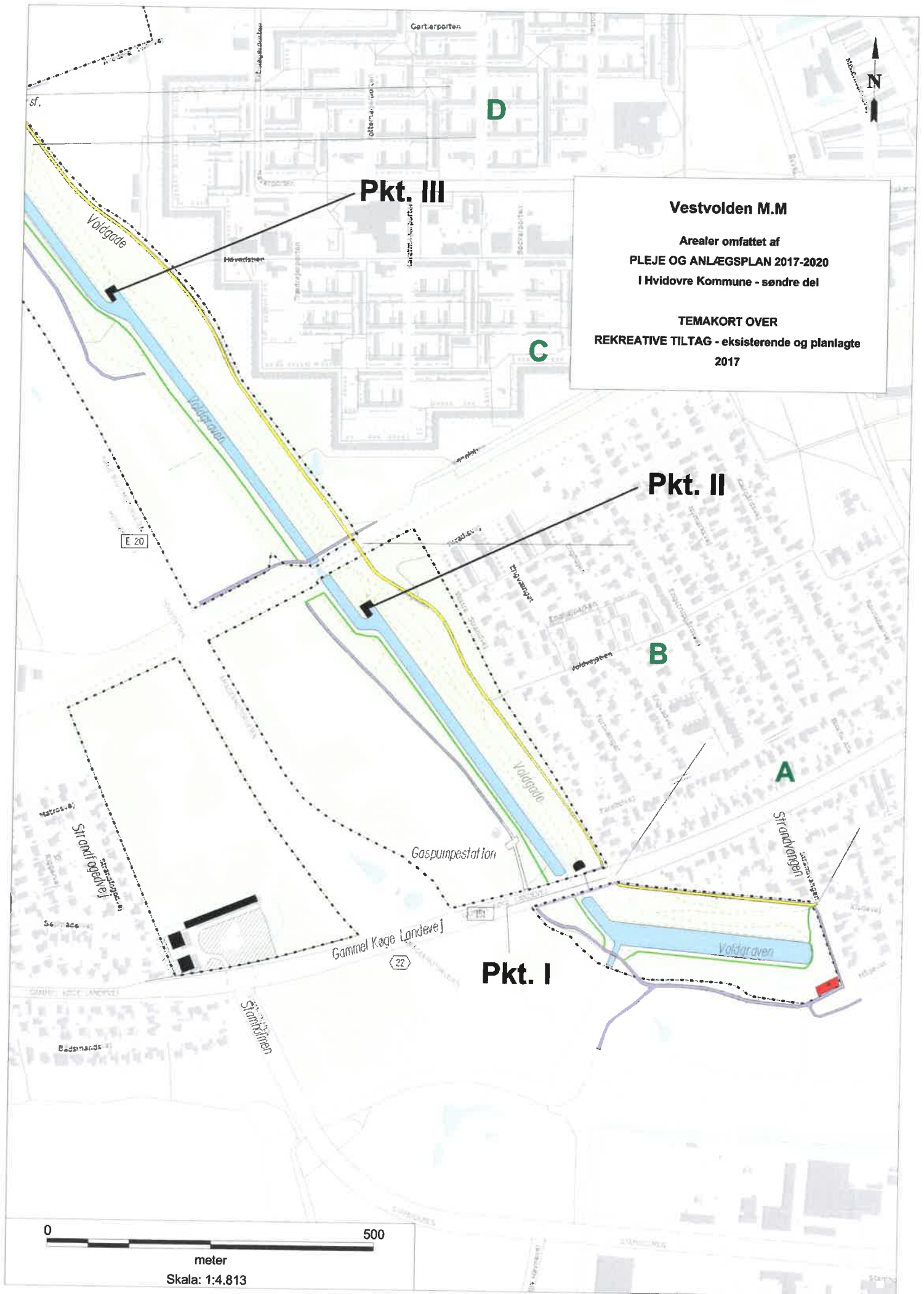




**Vestvolden M.M**  
Arealer omfattet af  
**PLEJE OG ANLÆGSPLAN 2017-2020**  
I Hvidovre Kommune - nordre del

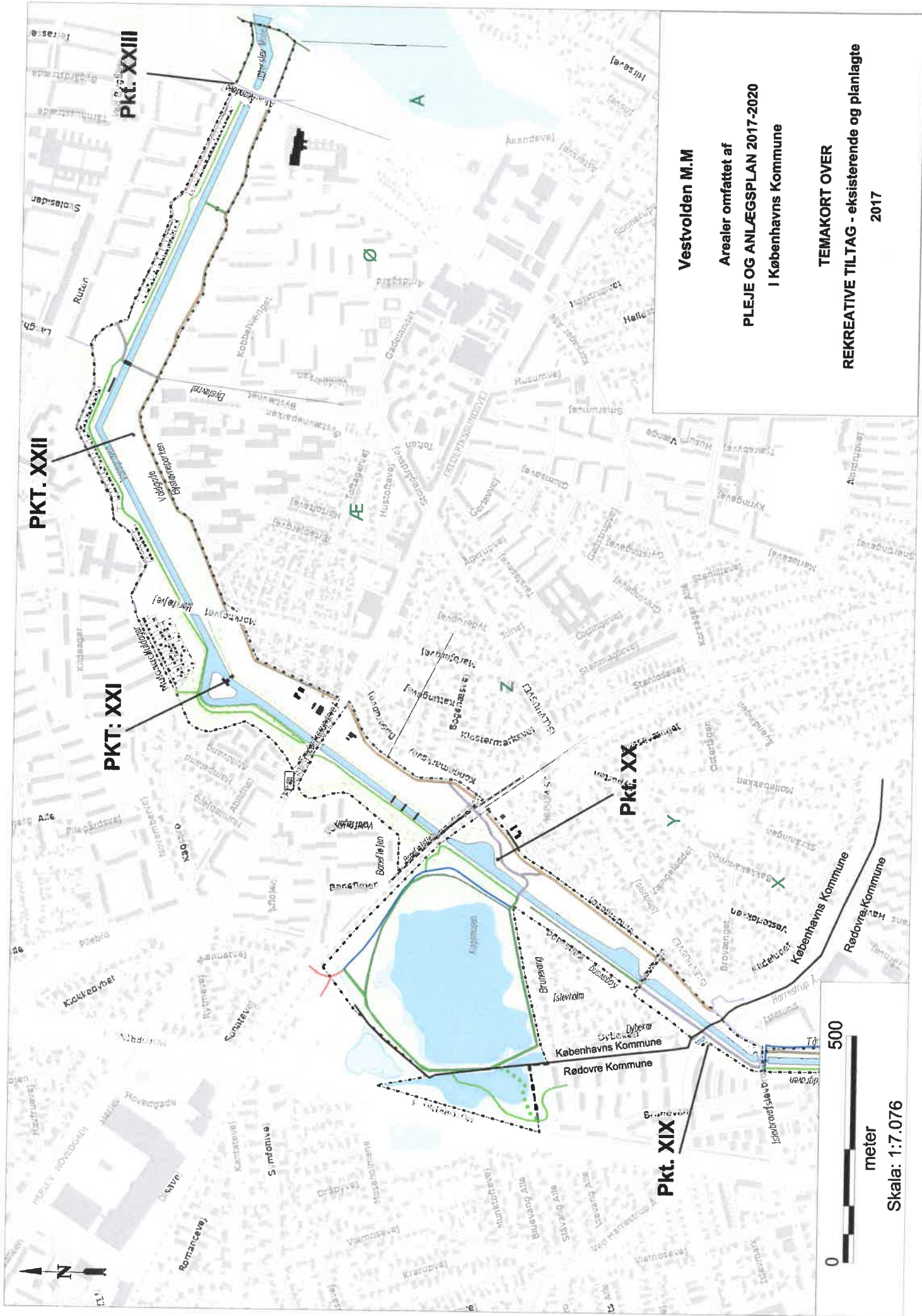
**TEMAKORT OVER**  
**REKREATIVE TILTAG - eksisterende og planlagte**  
**2017**

0 1.000  
meter  
Skala: 1:8.806



**Vestvolden M.M**  
Arealer omfattet af  
**PLEJE OG ANLÆGSPLAN 2017-2020**  
I Hvidovre Kommune - søndre del  
**TEMAKORT OVER**  
**REKREATIVE TILTAG - eksisterende og planlagte**  
2017

0 500  
meter  
Skala: 1:4.813



**Vestvolden M.M**

**Arealer omfattet af  
PLEJE OG ANLÆGSPLAN 2017-2020  
I Københavns Kommune**

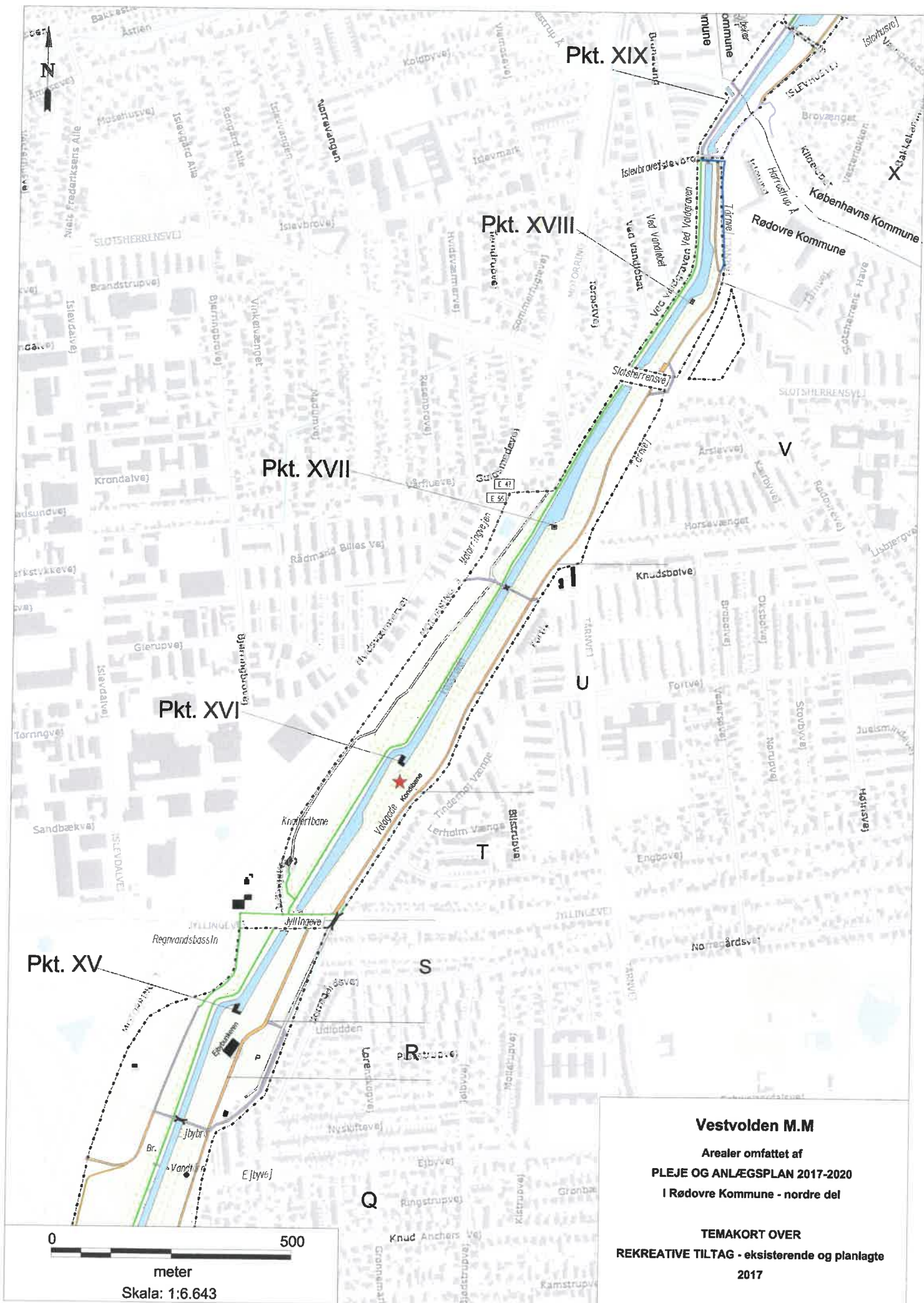
**TEMAKORT OVER**

**REKREATIVE TILTAG - eksisterende og planlagte**

2017



meter  
Skala: 1:7.076





**Vestvolden M.M**

Arealer omfattet af  
**PLEJE OG ANLÆGSPLAN 2017-2020**  
 I Rødovre Kommune - søndre del

TEMAKORT OVER  
**REKREATIVE TILTAG - eksisterende og planlagte**  
 2017

