

**Signaturer:**

- Linjeføring
- Stationsboks
- 100 meters afgrænsning
- Bygninger 2017
- Manglende BBR
- Bygninger til nedrivning

**Sekantpæle**

Vibrationskomfortniveau dB(KB)  
(ref. 1E-6 m/s<sup>2</sup>)

- > 85
- 80 til 85
- 75 til 80
- 70 til 75
- < 70

Otto Busses Vej

Vasbygade

VASBYGADE

1647

v/ Fisketorvet

HAVNEHOLMEN

1592

Kalvebod Brygge

KALVEBOD BRYGGE

KALVEBOD BRYGGE

1589

HAVNEHOLMEN

Havneholmen

1591

(21)

(23)

(19)

(17)

(44)

(46)

(38)

(40)

(48)

(50)

(52)

(56)

(58)

(60)

(62)

(20)

(26)

(32)

(34)

(42)

(24)

(28)

(36)

(40)

(44)

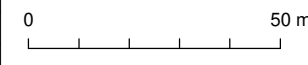
(48)

(52)

(56)

(60)

(64)





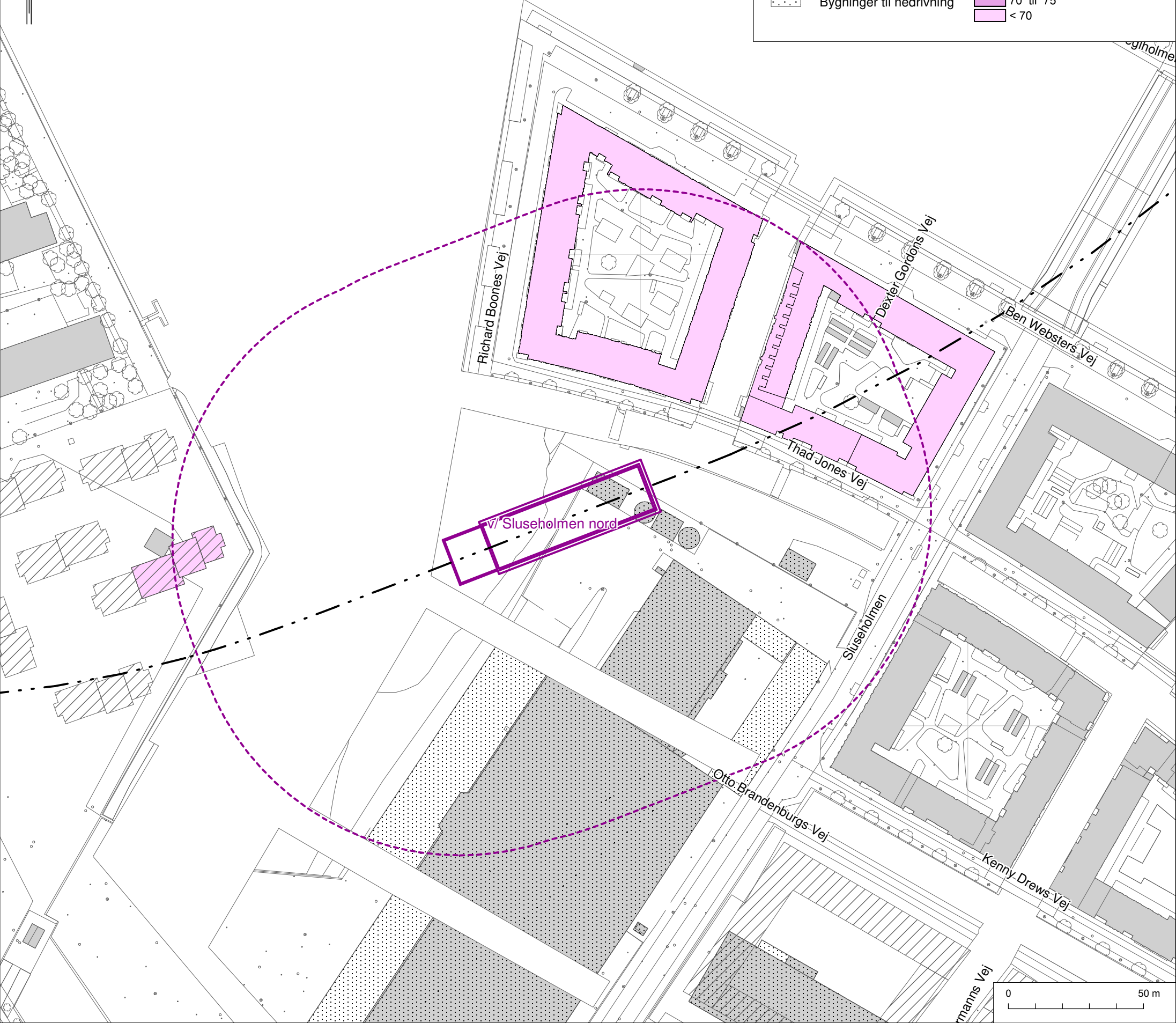
**Signaturer:**

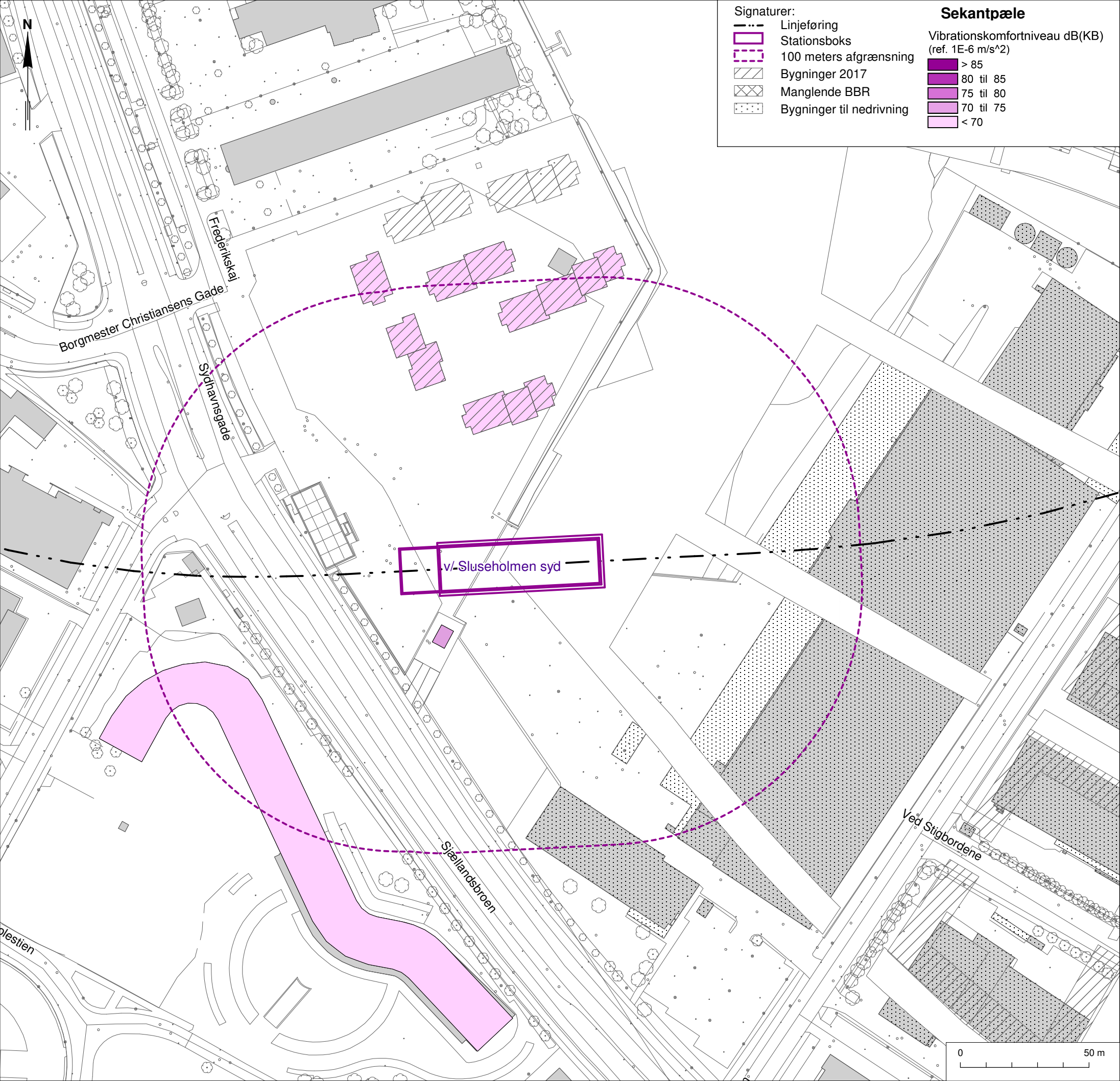
- Linjeføring
- ▭ Stationsboks
- - - 100 meters afgrænsning
- ▨ Bygninger 2017
- ▩ Manglende BBR
- ⋯ Bygninger til nedrivning

**Sekantpæle**

Vibrationskomfortniveau dB(KB)  
(ref. 1E-6 m/s<sup>2</sup>)

- > 85
- 80 til 85
- 75 til 80
- 70 til 75
- < 70





**Signaturer:**

- Linjeføring
- ▭ Stationsboks
- - - 100 meters afgrænsning
- ▨ Bygninger 2017
- ▩ Manglende BBR
- Bygninger til nedrivning

**Sekantpæle**

Vibrationskomfortniveau dB(KB)  
(ref. 1E-6 m/s<sup>2</sup>)

- > 85
- 80 til 85
- 75 til 80
- 70 til 75
- < 70

Borgmester Christiansens Gade

Frederikskaj

Sydvarnsvej

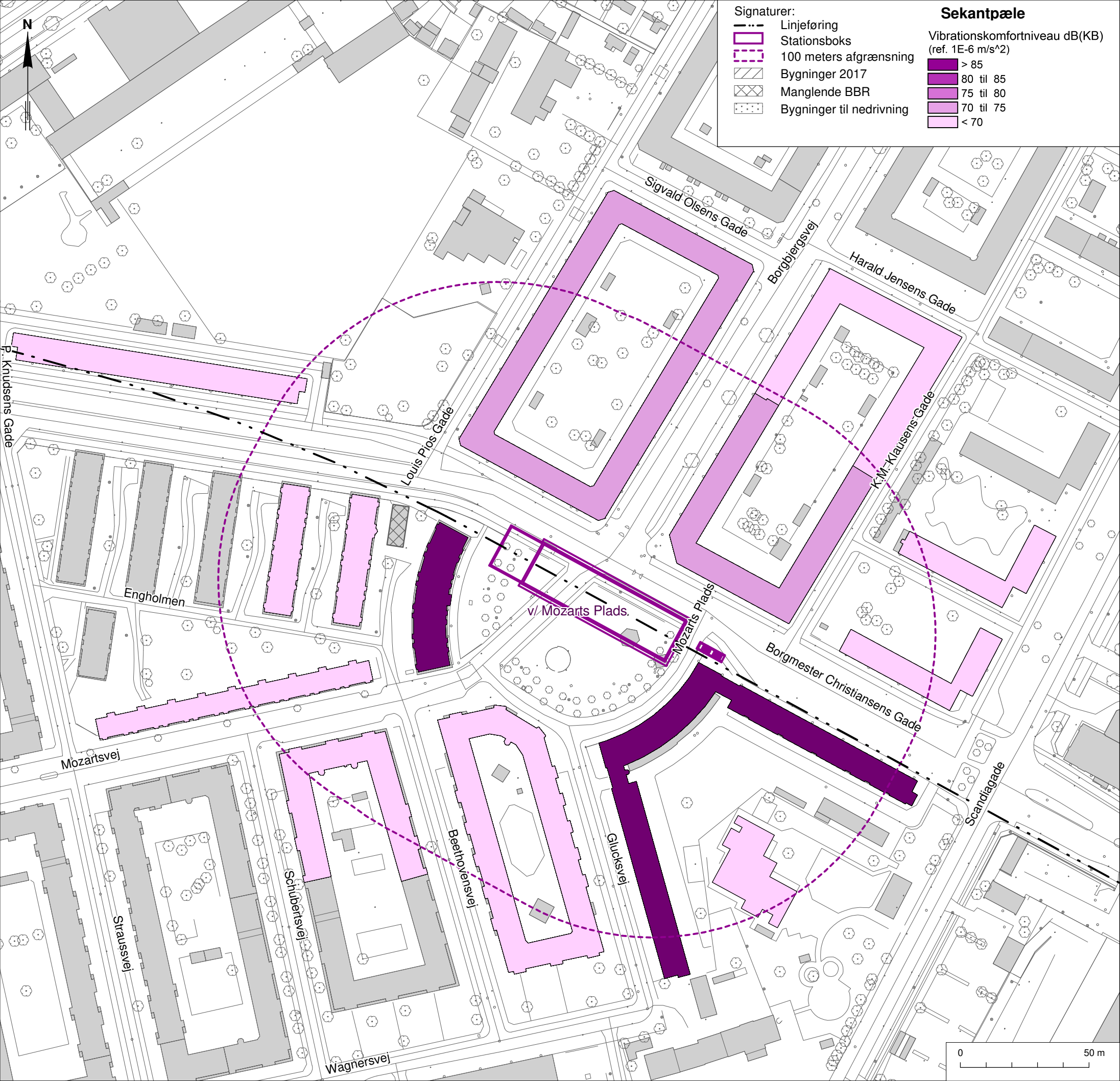
v. Sluseholmen syd

Støllandsbroen

Ved Stigbordene

Østestien

0 50 m



**Signaturer:**

- Linjeføring
- Stationsboks
- 100 meters afgrænsning
- Bygninger 2017
- Manglende BBR
- Bygninger til nedrivning

**Sekantpæle**

Vibrationskomfortniveau dB(KB)  
(ref. 1E-6 m/s<sup>2</sup>)

- > 85
- 80 til 85
- 75 til 80
- 70 til 75
- < 70



Streets and locations labeled on the map include: Knudsens Gade, Engholmen, Mozartsvej, v/ Mozarts Plads, Mozart's Plads, Borgmester Christiansens Gade, Scandlagade, Glinksvvej, Beethovenvej, Schubertvej, Straussvej, Wagnersvej, Louis Pios Gade, Sigvald Olsens Gade, Borgbjergsvej, Harald Jensens Gade, and K.M. Klausens Gade.

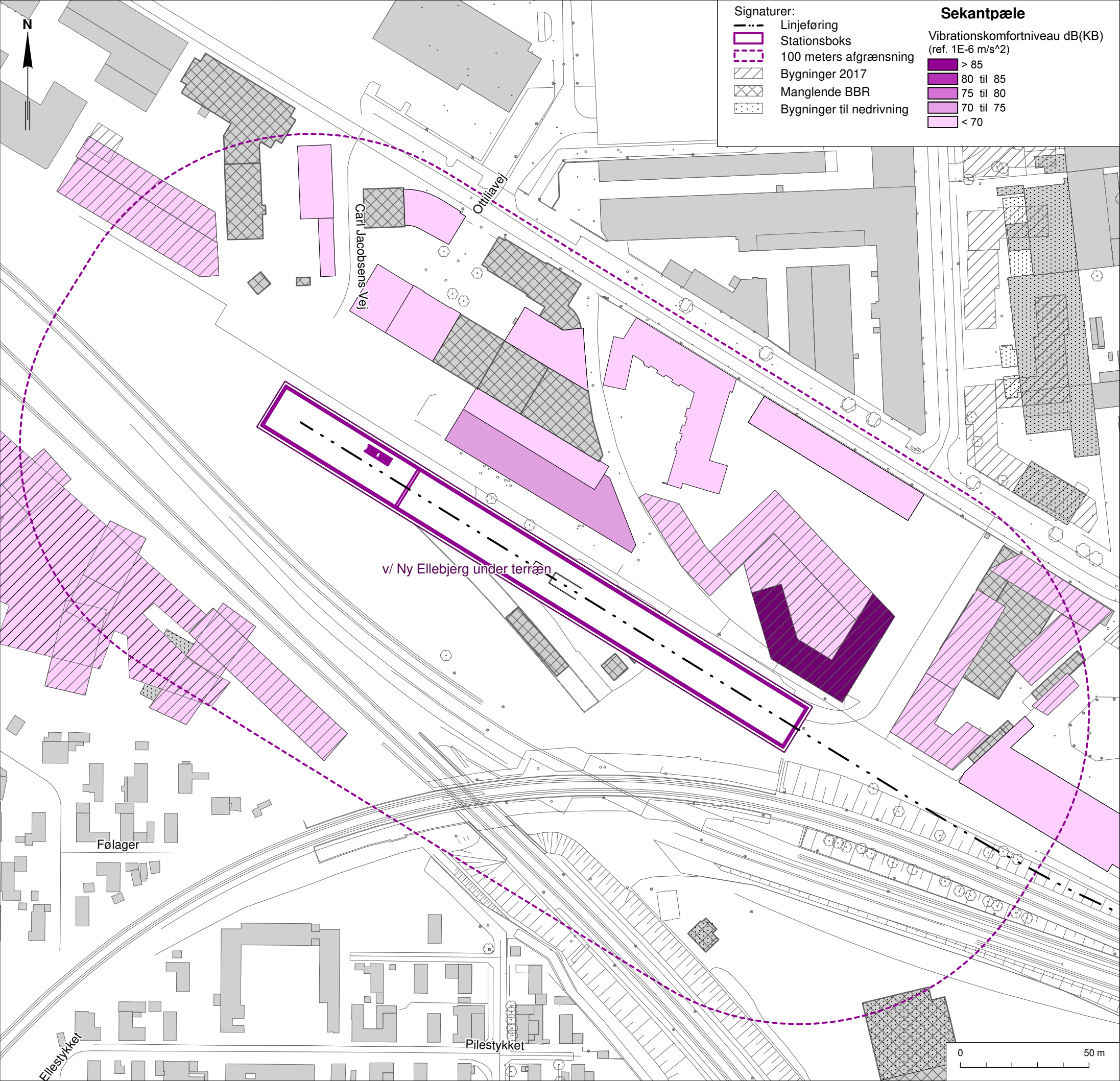


**Signaturer:**

- Linjeføring
- Stationsboks
- 100 meters afgrænsning
- Bygninger 2017
- Manglende BBR
- Bygninger til nedrivning

**Sekantpæle**  
Vibrationskomfortniveau dB(KB)  
(ref. 1E-6 m/s<sup>2</sup>)

- > 85
- 80 til 85
- 75 til 80
- 70 til 75
- < 70



Carl Jacobsens Vej

Ornlavevej

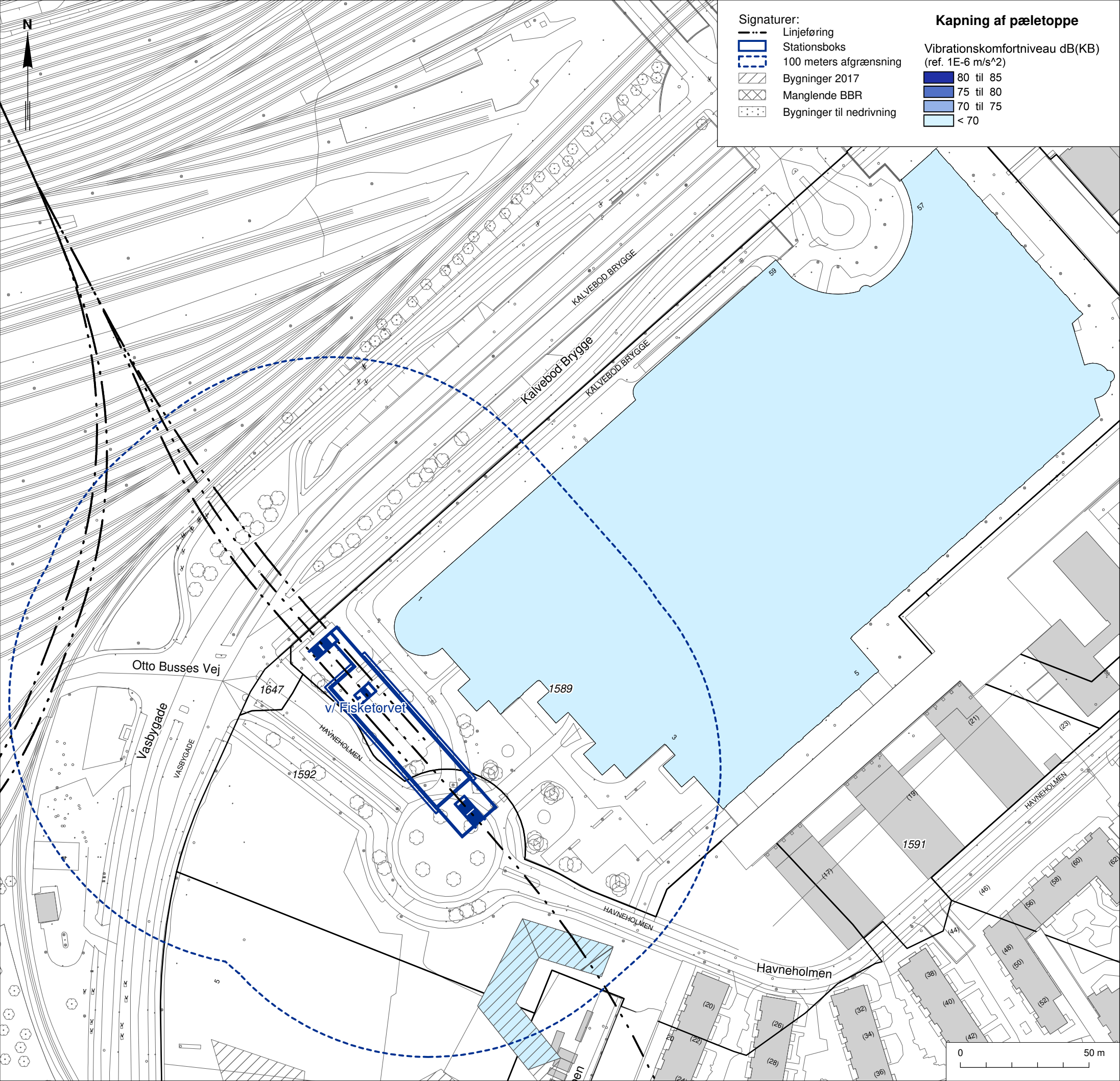
v/ Ny Ellebjerg under terræn

Følager







Pilestykket

Ellestykket









**Signaturer:**

-  Linjeføring
-  Stationsboks
-  100 meters afgrænsning
-  Bygninger 2017
-  Manglende BBR
-  Bygninger til nedrivning

**Kapping af pæletoppe**

- Vibrationskomfortniveau dB(KB)  
(ref. 1E-6 m/s<sup>2</sup>)
-  80 til 85
  -  75 til 80
  -  70 til 75
  -  < 70

Otto Busses Vej

Vasbygade

v/ Fisketorvet

1647

1592

Kalvebod Brygge

KALVEBOD BRYGGE

HAVNEHOLMEN

Havneholmen

1589

1591

(21)

(23)

(17)

(46)

(38)

(40)

(48)

(50)

(58)

(60)

(62)

(42)

(20)

(26)

(32)

(34)

(24)

(28)

(36)



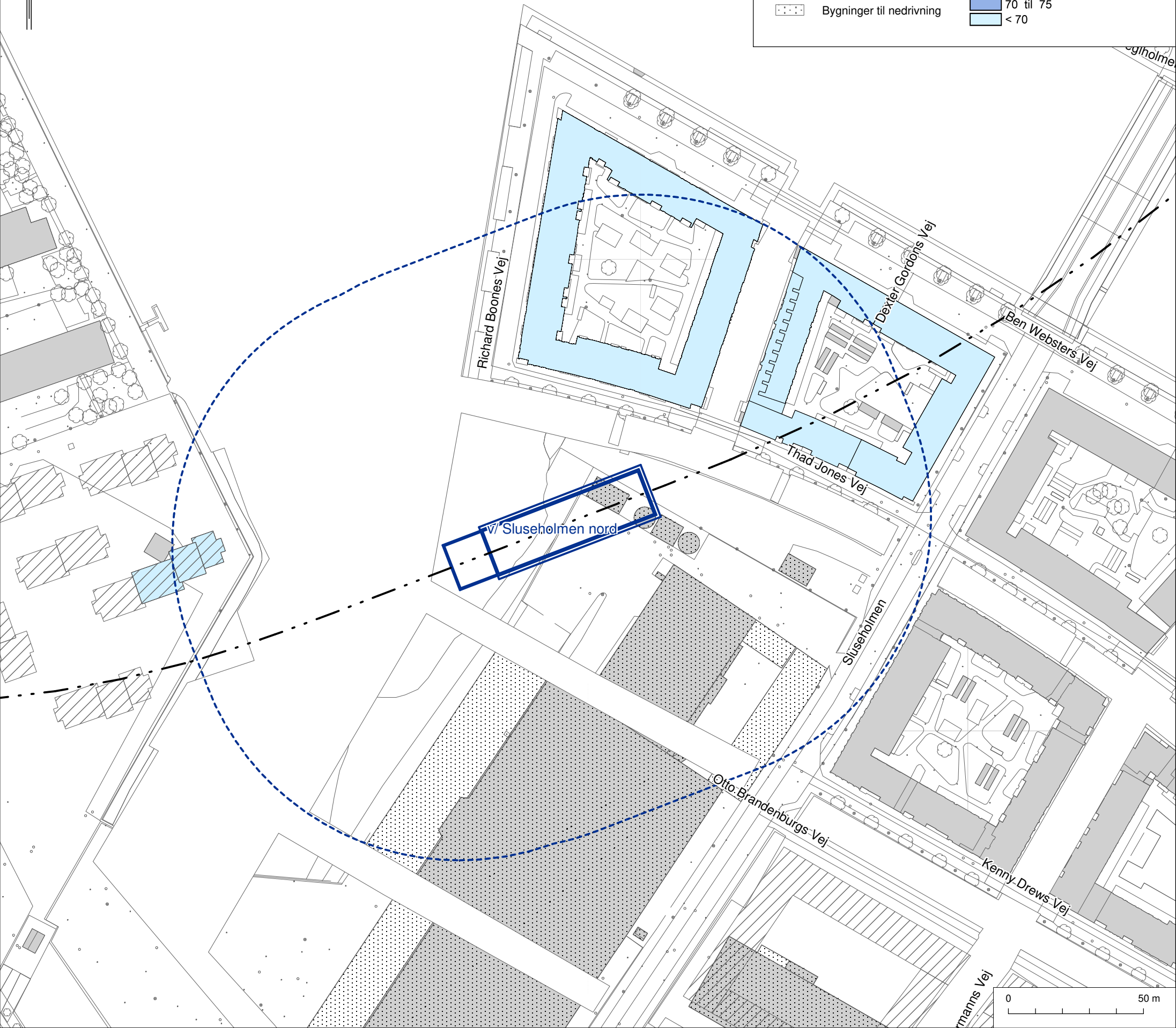


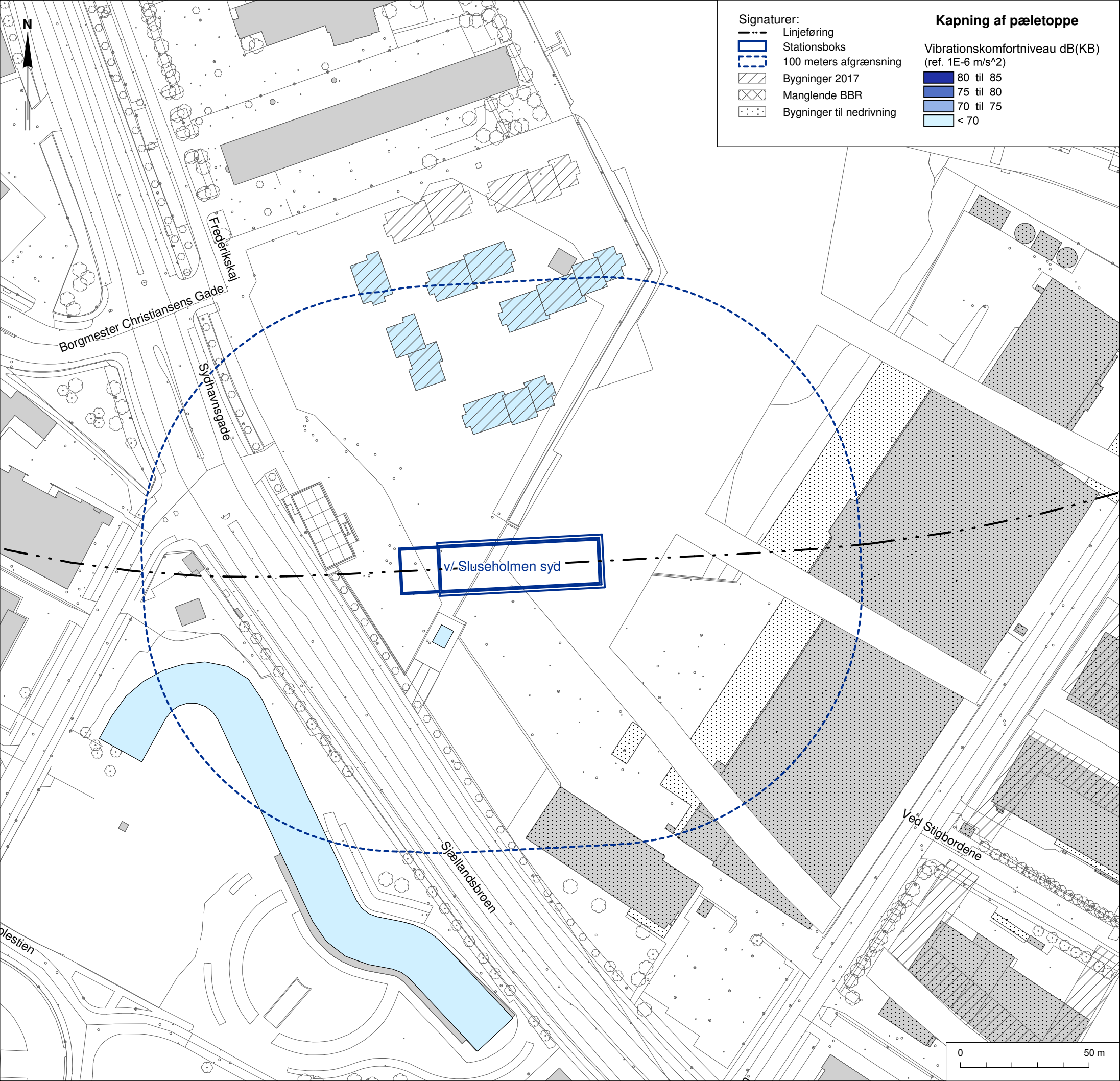
Signaturer:

- Linjeføring
- ▭ Stationsboks
- - - 100 meters afgrænsning
- ▨ Bygninger 2017
- ⊗ Manglende BBR
- ⋯ Bygninger til nedrivning

Kapning af pæletoppe

- Vibrationskomfortniveau dB(KB)  
(ref. 1E-6 m/s<sup>2</sup>)
- 80 til 85
  - 75 til 80
  - 70 til 75
  - < 70





**Signaturer:**

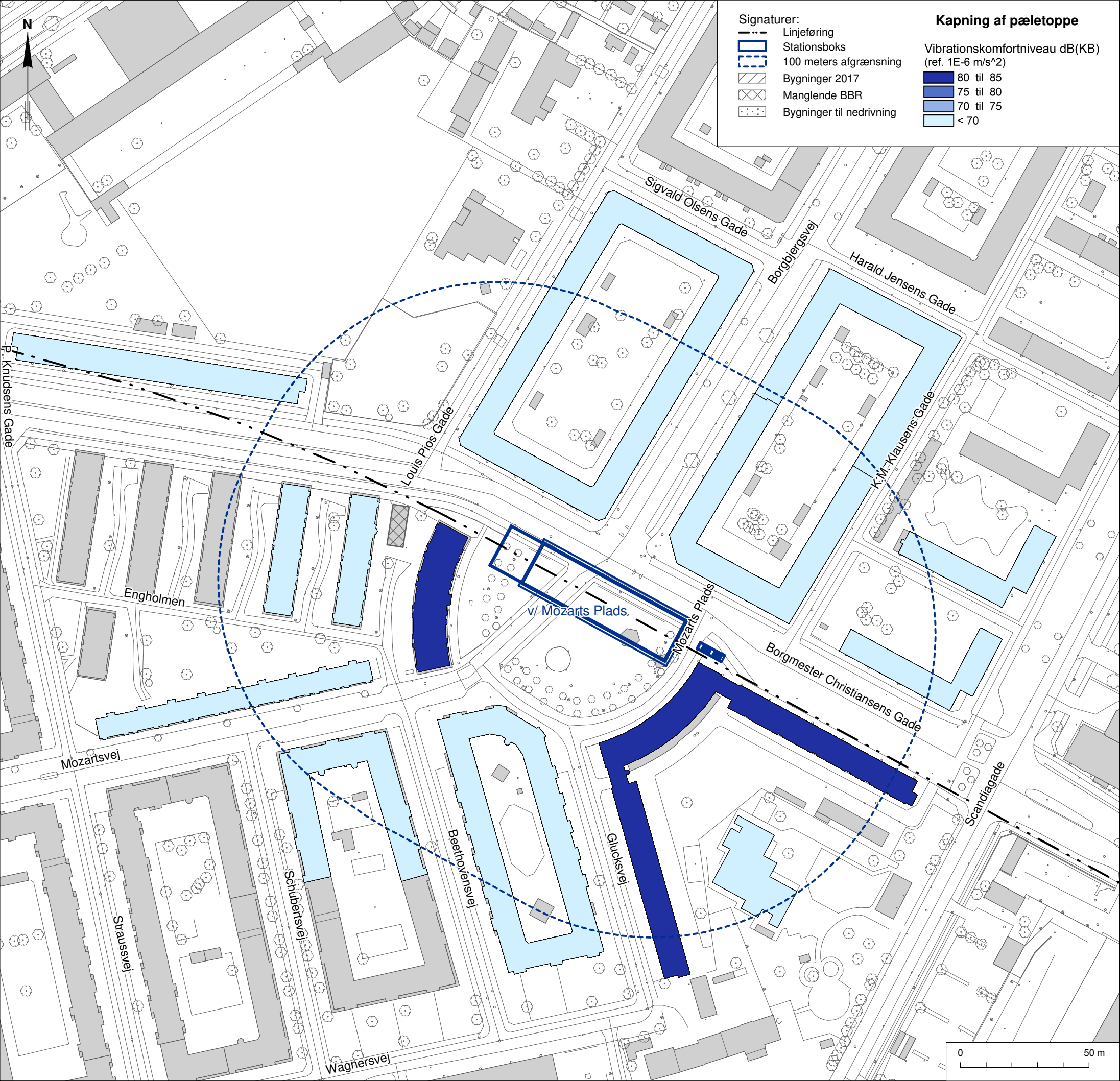
- Linjeføring
- ▭ Stationsboks
- - - 100 meters afgrænsning
- ▨ Bygninger 2017
- ▩ Manglende BBR
- ⋯ Bygninger til nedrivning

**Kapning af pæletope**







Vibrationskomfortniveau dB(KB)  
(ref. 1E-6 m/s<sup>2</sup>)

80 til 85
75 til 80
70 til 75
< 70









**Signaturer:**

-  Linjeføring
-  Stationsboks
-  100 meters afgrænsning
-  Bygninger 2017
-  Manglende BBR
-  Bygninger til nedrivning

**Kapning af pæletoppe**

- Vibrationskomfortniveau dB(KB)  
(ref. 1E-6 m/s<sup>2</sup>)
-  80 til 85
  -  75 til 80
  -  70 til 75
  -  < 70

Sigvald Olsens Gade

Borgbjergsvej

Harald Jensens Gade

K.M. Klausens Gade

Louis Pios Gade

Engholmen

v/ Mozarts Plads

Mozarts Plads

Borgmester Christiansens Gade

Mozartsvej

Scandlagade

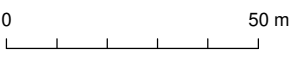
Glucksvvej

Beethovenvej

Schubertsvvej

Straussvej

Wagnersvej



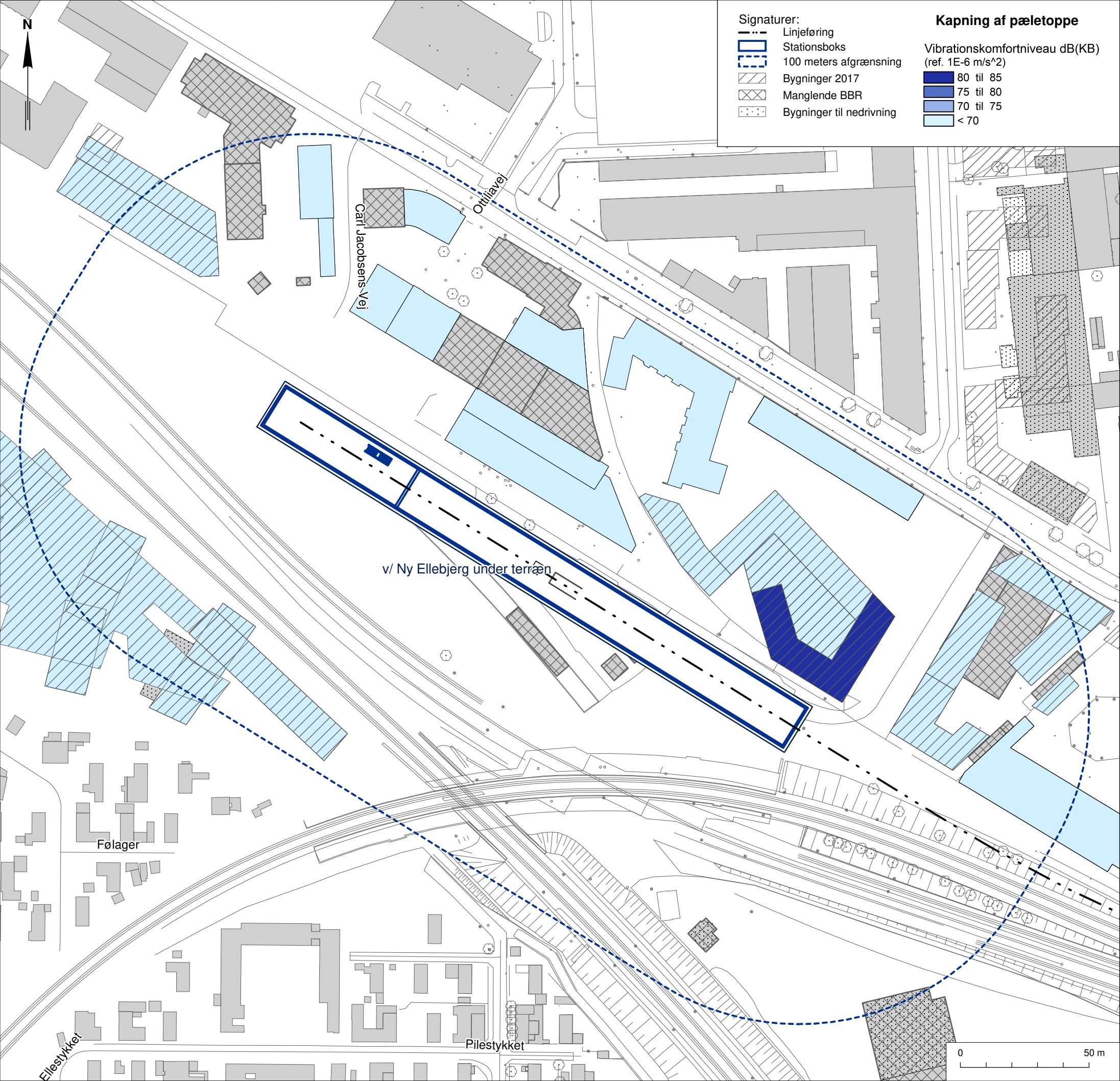


Signaturer:

- Linjeføring
- ▭ Stationsboks
- - - 100 meters afgrænsning
- ▨ Bygninger 2017
- ⊗ Manglende BBR
- ⋯ Bygninger til nedrivning

Kapning af pæletoppe

- Vibrationskomfortniveau dB(KB)  
(ref. 1E-6 m/s<sup>2</sup>)
- 80 til 85
  - 75 til 80
  - 70 til 75
  - < 70



Carl Jacobsens Vej

Orrilavevej

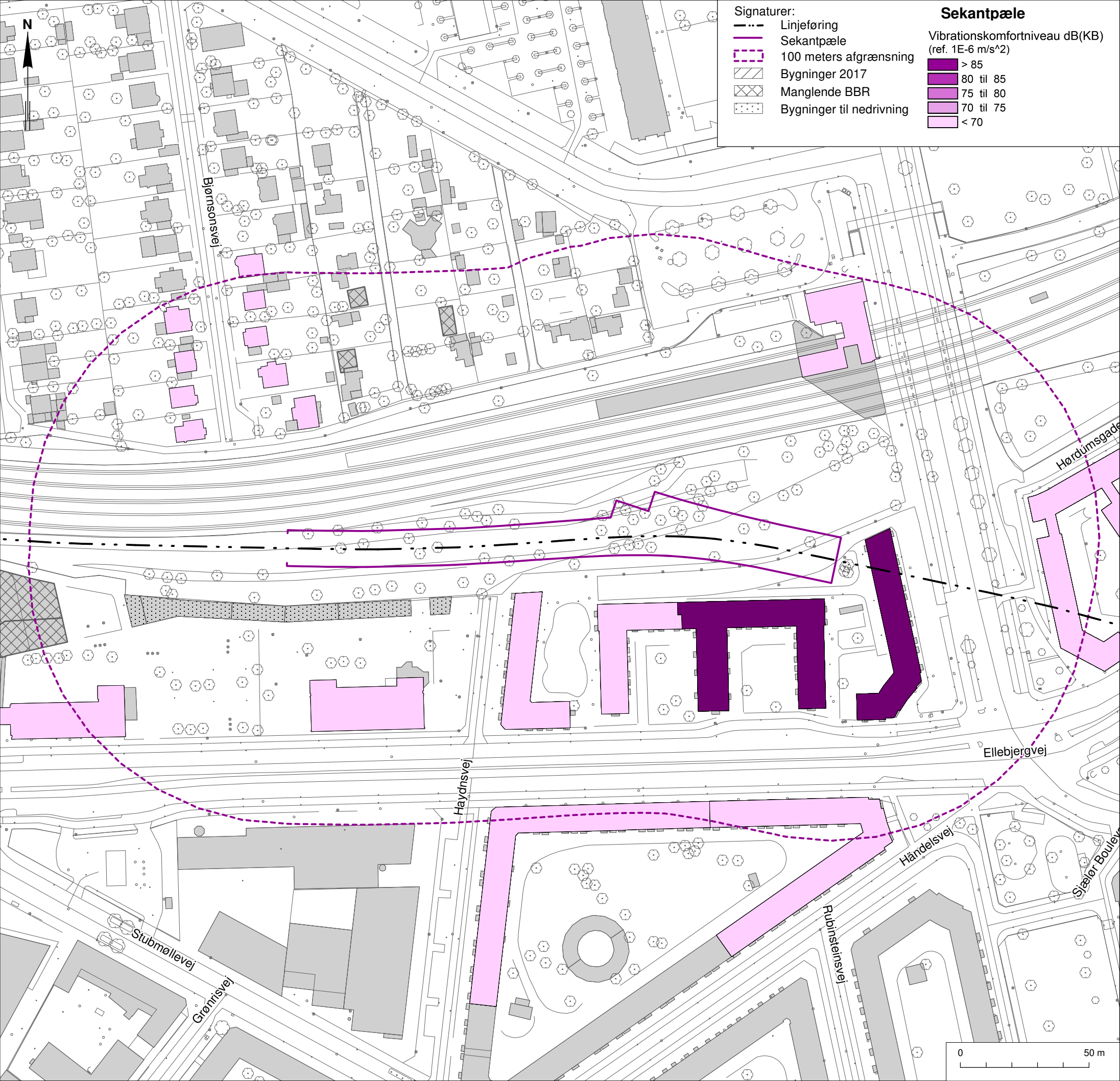
v/ Ny Ellebjerg under terræn

Følager

Ellestykket

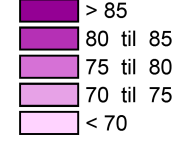
Pilestykket





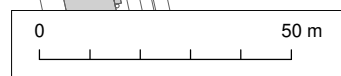
### Sekantpæle

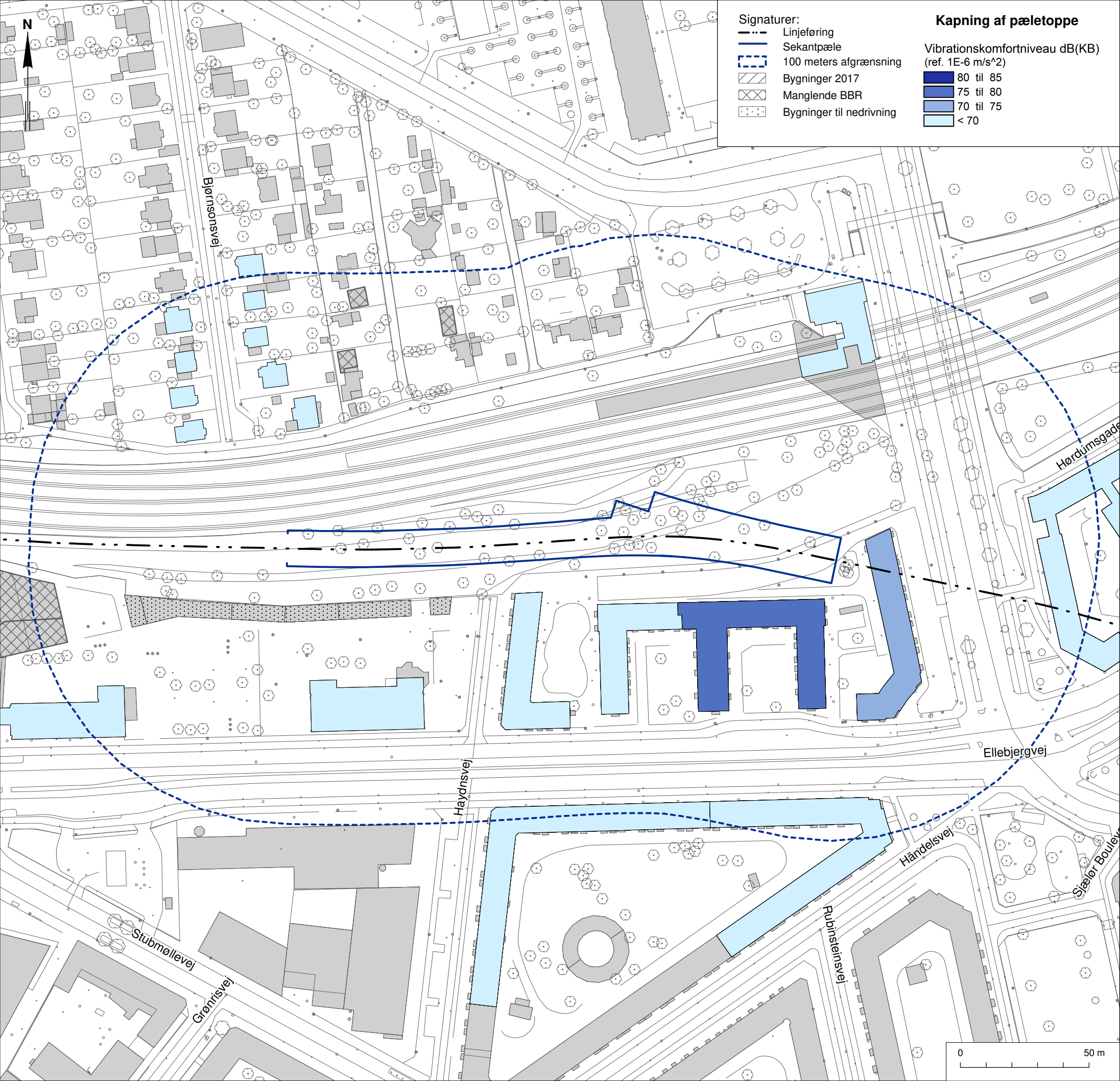
Vibrationskomfortniveau dB(KB)  
(ref. 1E-6 m/s<sup>2</sup>)



### Signaturer:

- Linjeføring
- Sekantpæle
- - - 100 meters afgrænsning
- ▨ Bygninger 2017
- ▩ Manglende BBR
- ⋯ Bygninger til nedrivning





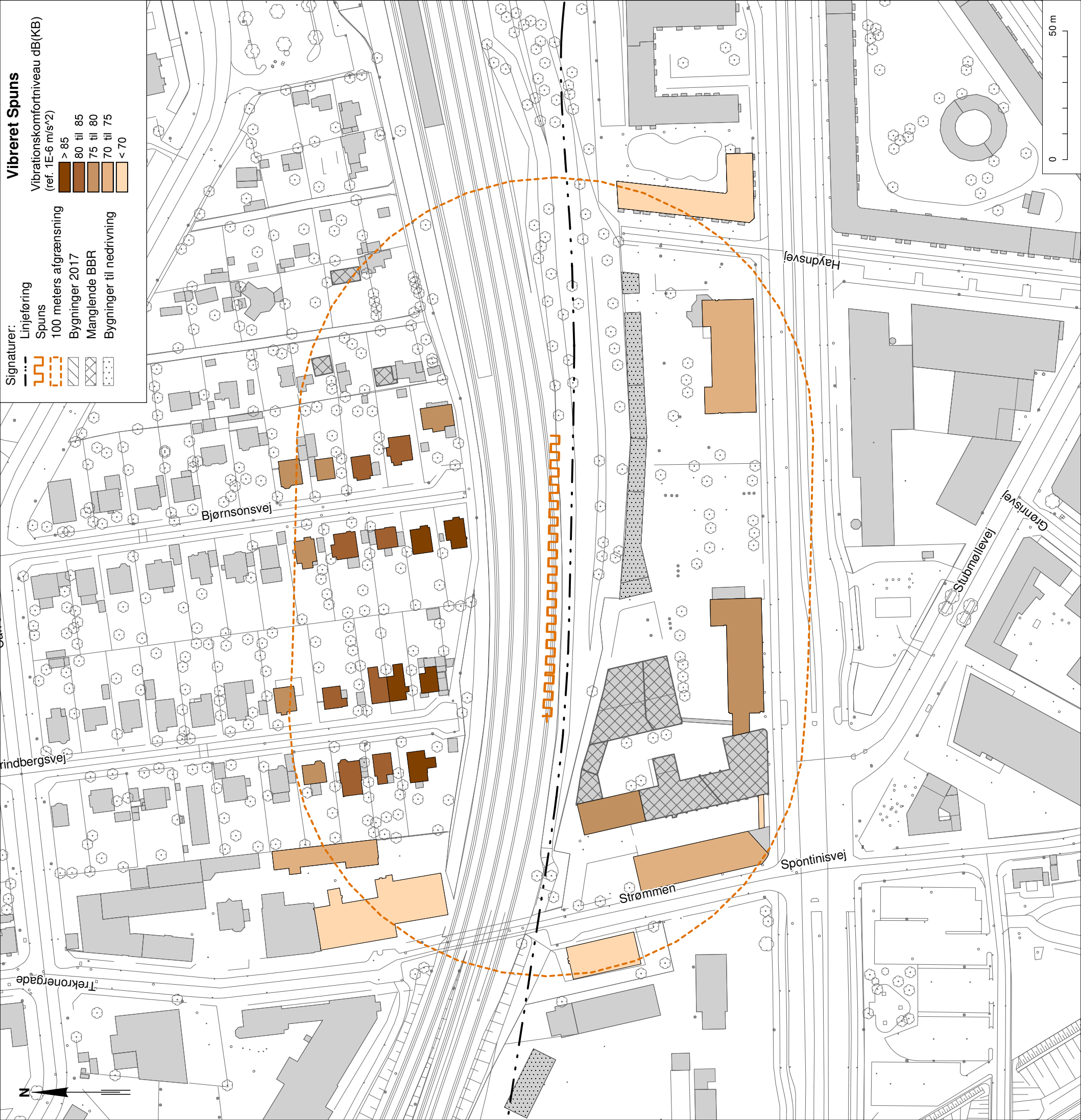
Signaturer:

- Linjeføring
- Sekantpæle
- - - - 100 meters afgrænsning
- ▨ Bygninger 2017
- ⊠ Manglende BBR
- ⋯ Bygninger til nedrivning

Kapning af pæletope

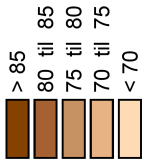
- Vibrationskomfortniveau dB(KB)  
(ref. 1E-6 m/s<sup>2</sup>)
- 80 til 85
  - 75 til 80
  - 70 til 75
  - < 70





# Vibberet Spans

Vibrationskomfortniveau dB(KB)  
(ref. 1E-6 m/s<sup>2</sup>)



## Signaturer:

- Linjeføring
- Spans
- 100 meters afgrænsning
- Bygninger 2017
- Manglende BBR
- Bygninger til nedrivning



Trekronergade

Grindbergsvej

Bjørnsonsvej

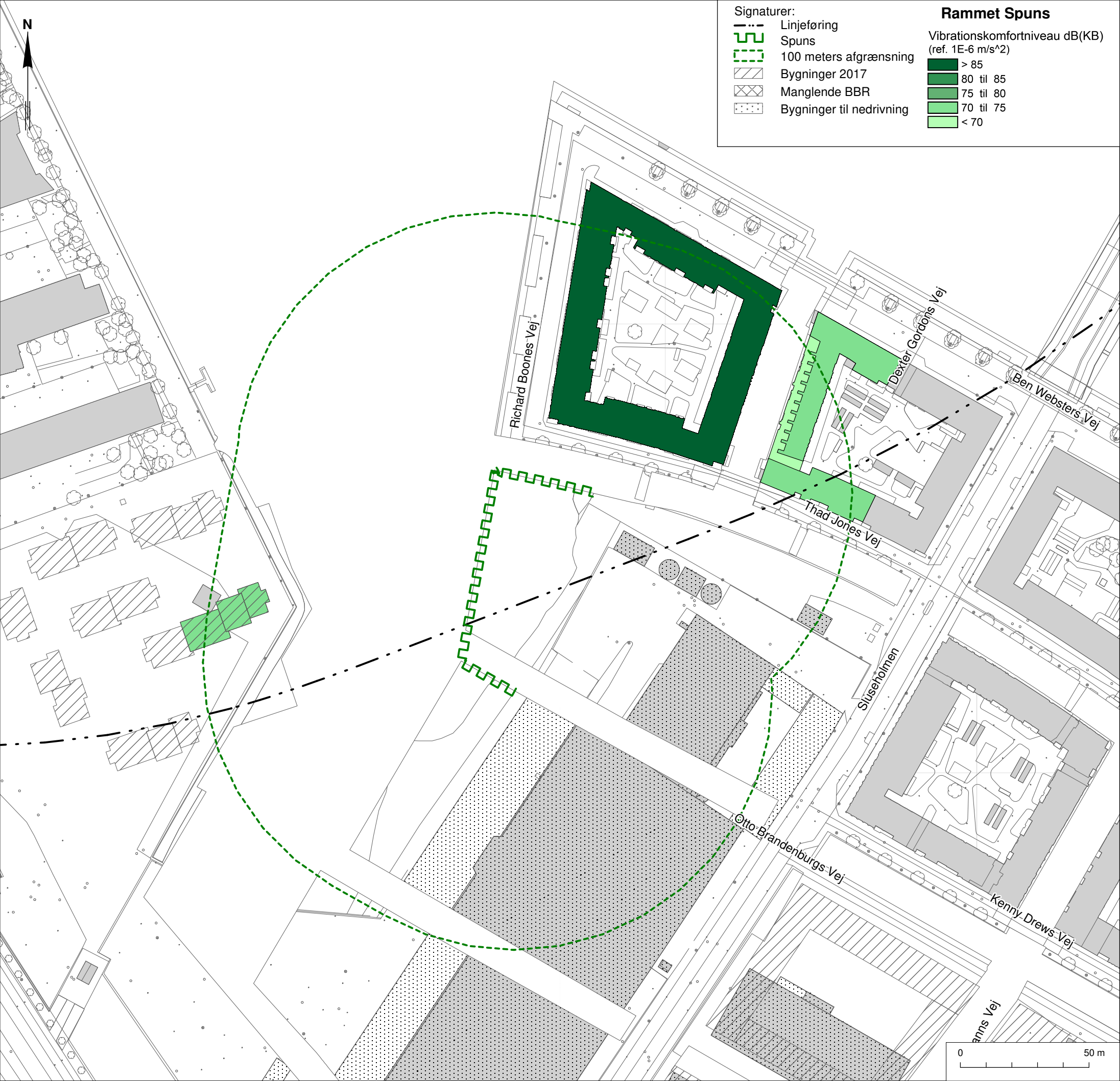
Strømmen

Spontinisvej

Stubmøllevej

Grønsletvej

Haydnvej



N

**Signaturer:**

- Linjeføring
- Spuns
- 100 meters afgrænsning
- Bygninger 2017
- Manglende BBR
- Bygninger til nedrivning

**Rammet Spuns**

Vibrationskomfortniveau dB(KB)  
(ref. 1E-6 m/s<sup>2</sup>)

- > 85
- 80 til 85
- 75 til 80
- 70 til 75
- < 70

Richard Boones Vej

Dexter Gordons Vej

Ben Websters Vej

Thad Jones Vej

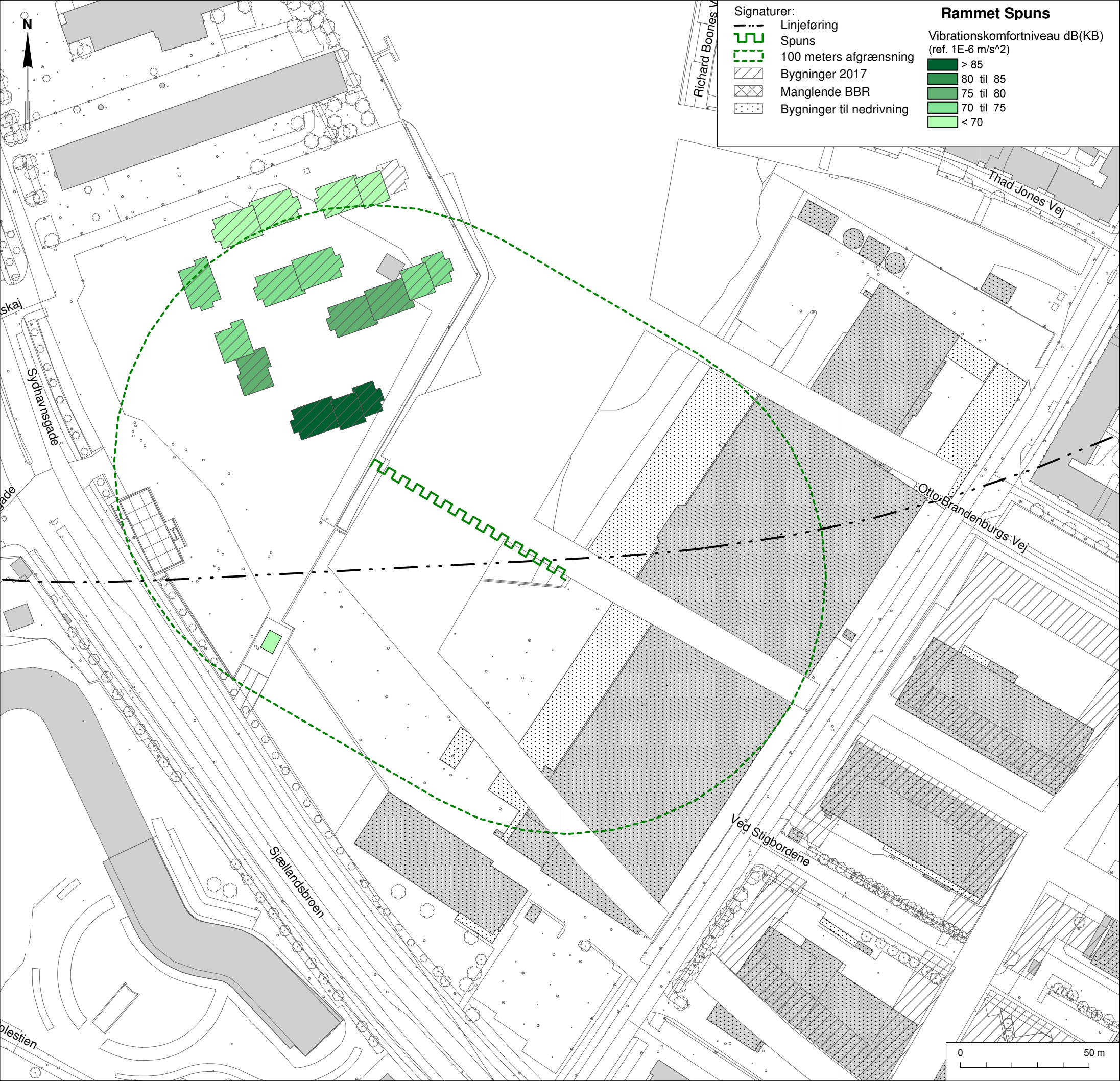
Sluseholmen

Otto Brandenburs Vej

Kenny Drews Vej







Annas Vej










Richard Boones Vej

**Signaturer:**

-  Linjeføring
-  Spuns
-  100 meters afgrænsning
-  Bygninger 2017
-  Manglende BBR
-  Bygninger til nedrivning

**Rammet Spuns**

Vibrationskomfortniveau dB(KB)  
(ref. 1E-6 m/s<sup>2</sup>)

-  > 85
-  80 til 85
-  75 til 80
-  70 til 75
-  < 70

skaj

Sjøllandsbroen

gade

Sjøllandsbroen

Ved Stigbordene

Otto Brandenburs Vej

Thad Jones Vej

plestien

