

Bilag 6

Opgørelse af den lokale opbakning i BK0607 Mølle Allé Karréen

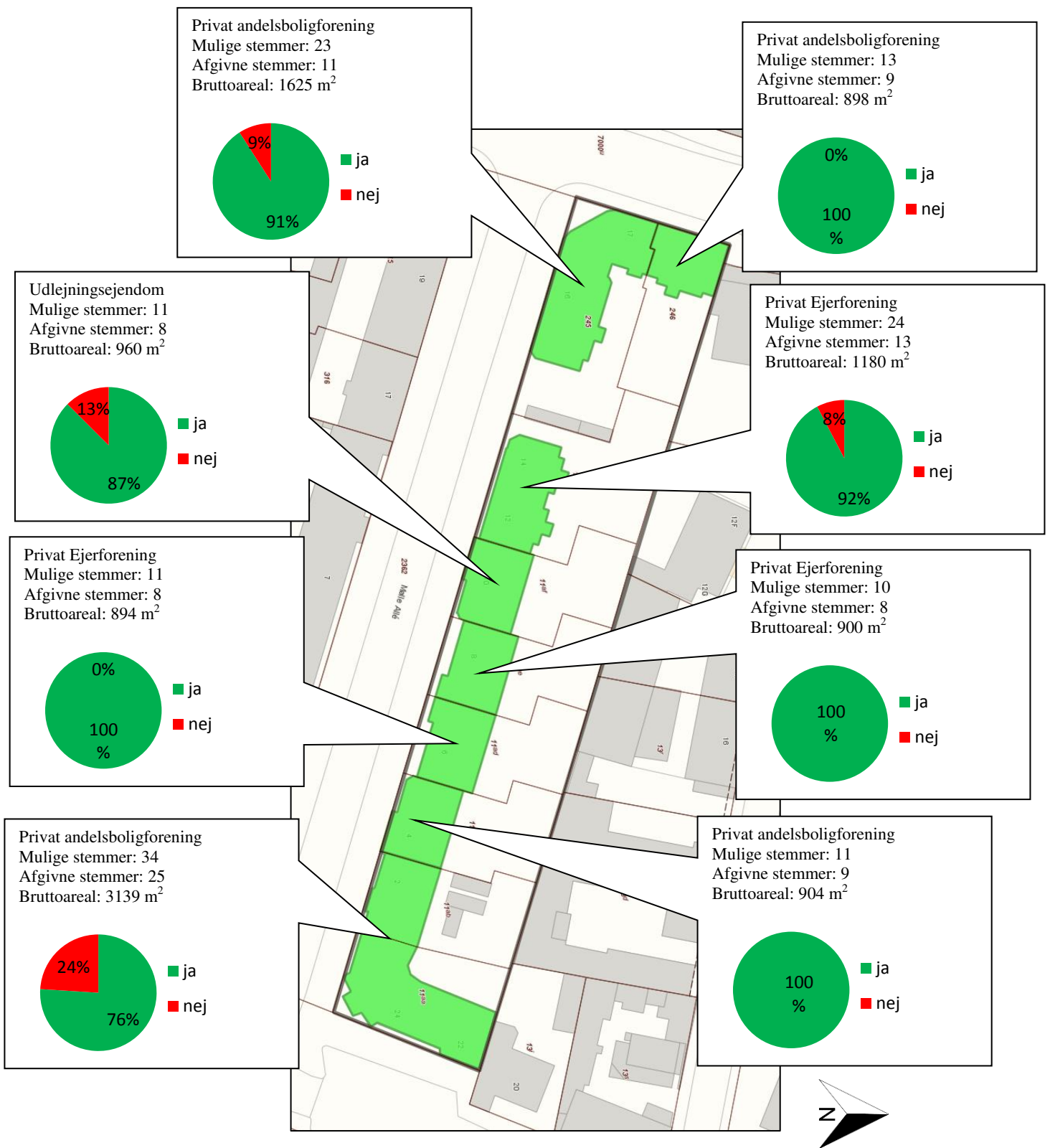
Karréen består af 4 andelsboligforeninger, 3 ejerforeninger og 1 udlejningsejendom med i alt 126 lejligheder og 3 erhvervslejemål.

De afgivne stemmer fordeler sig som vist i nedenstående tabel.

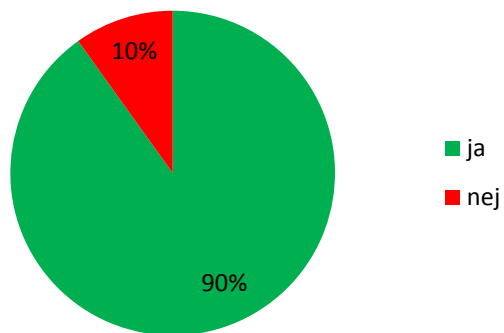
	Samtlige mulige stemmer	Afgivne stemmer	Stemme procent	Ja stemmer af afgivne stemmer	Nej stemmer af afgivne stemmer
Mølle Allé 2, Gammel Jernbanevej 22, 24	34	25	73,5%	19	6
Mølle Allé 4	11	9	81,8%	9	0
Mølle Allé 6	11	8	72,7%	8	0
Mølle Allé 8	10	8	80,0%	8	0
Mølle Allé 10	11	8	72,7%	7	1
Mølle Allé 12, 14	24	13	54,2%	12	1
Mølle Allé 16, Toftegårds Allé 17	23	11	47,8%	10	1
Toftegårds Allé 15	13	9	69,2%	9	0
Samlet opgørelse i antal	137	91		82	9
Samlet opgørelse i procent			66,4%	90,1%	9,9%

Fordeling på bruttoetageareal

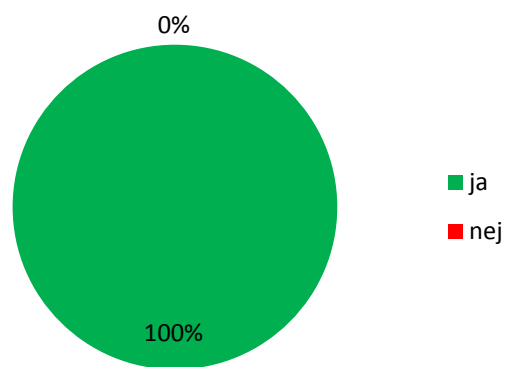
	Boligforening	Bruttoetageareal	Flertal for
Mølle Allé 2, Gammel Jernbanevej 22, 24	A/B	3139 m ²	Ja
Toftegårds Allé 15	A/B	898 m ²	Ja
Mølle Allé 4	A/B	904 m ²	Ja
Mølle Allé 16, Toftegårds Allé 17	A/B	1625 m ²	Ja
Mølle Allé 6	E/F	894 m ²	Ja
Mølle Allé 12, 14	E/F	1180 m ²	Ja
Mølle Allé 8	E/F	900 m ²	Ja
Mølle Allé 10	Udlejningsejendom	960 m ²	Ja
Antal m² i alt ja		10500 m²	
Antal m² i alt nej		0	
Antal m² i alt neutral		0	



Figur I Opførelse over afgivne stemmer opgjort på ejendomme i karréen



Figur 2: Opgørelse over afgivne stemmer



Figur 3: Opgørelse over ja- og nej ejendomme

Forvaltningens sammenfatning

Der er tilstrækkelig opbakning i karréen til at opfylde principperne for opbakning, da

- 90,1 % af de afgivne stemmer er for, og;
- Ja-egjendommenes bruttoetageareal udgør 100 % af det samlede bruttoetageareal

Opgørelse af den lokale opbakning i BK0398 Puggaardsgadekarréen

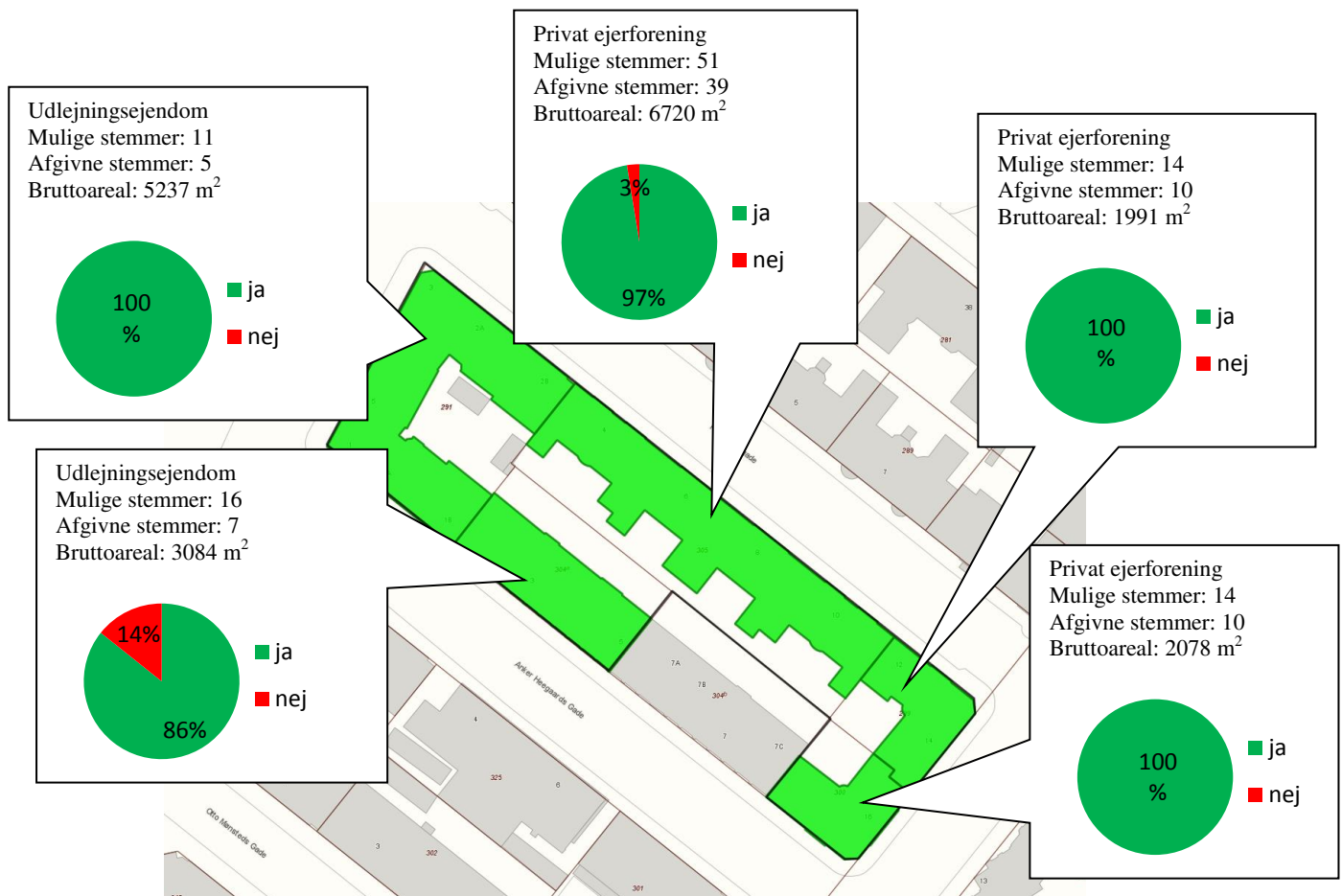
Karréen består af 4 ejerforeninger og 1 udlejningsejendom med i alt 139 lejligheder.
En del af lejlighederne er ubeboet, da de nyligt er omdannet fra erhverv til beboelse.

De afgivne stemmer fordeler sig som vist i nedenstående tabel.

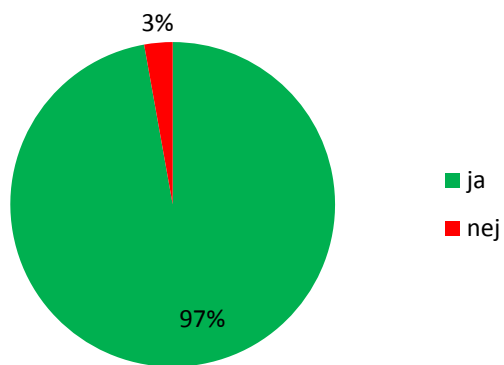
	Samtlige mulige stemmer	Afgivne stemmer	Stemme procent	Ja stemmer af afgivne stemmer	Nej stemmer af afgivne stemmer
Anker Heegaards Gade 1, Niels Brocks Gade 3, 5 og Puggaardsgade 2A, 2B	11	5	45,5%	5	0
Anker Heegaards Gade 3, 5	16	7	43,8%	6	1
Rysensteensgade 14	14	10	71,4%	10	0
Rysensteensgade 16	14	10	71,4%	10	0
Puggaardsgade 4, 6, 8, 10	51	39	76,5%	38	1
Samlet opgørelse i antal	106	71		69	2
Samlet opgørelse i procent			67%	97,2%	2,8%

Fordeling på bruttoetageareal

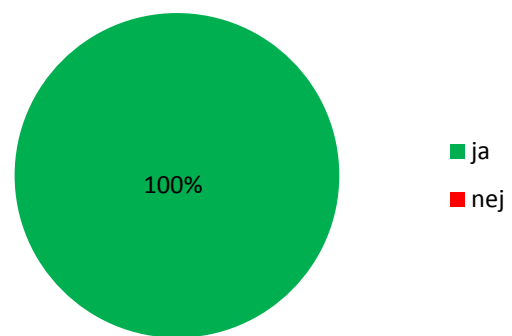
	Boligforening	Bruttoetageareal	Flertal for
Anker Heegaards Gade 1, Niels Brocks Gade 3, 5 og Puggaardsgade 2A, 2B	Udlejning	5237 m ²	Ja
Anker Heegaards Gade 3, 5	Udlejning	3084 m ²	Ja
Rysensteensgade 14	E/F	2078 m ²	Ja
Rysensteensgade 16	E/F	1991 m ²	Ja
Puggaardsgade 4, 6, 8 og 10	E/F	6720 m ²	Ja
Antal m² i alt ja		19110 m²	
Antal m² i alt nej		0	
Antal m² i alt neutral		0	



Figur 4 Opgørelse over afgivne stemmer opgjort på ejendomme i karréen



Figur 5: Opgørelse over afgivne stemmer



Figur 6: Opgørelse over ja- og nej ejendomme

Forvaltningens sammenfatning

Der er tilstrækkelig opbakning i karréen til at opfylde principperne for opbakning, da

- 97,2 % af de afgivne stemmer er for, og;
- Ja-ejendommens bruttoetageareal udgør 100 % af det samlede bruttoetageareal